



Harteveld Rare Books Ltd.



LIVRES - BÜCHER - BOOKS
CATALOGUE 287



CH-1700 FRIBOURG

+41 - 26 - 322 38 08
Suisse

harteveld@bluewin.ch
www.harteveld.ch

CATALOGUE 287

TABLE DES MATIÈRES

Pages

Numéros

1. Alpes - Alpinisme	1 - 70	1 - 178
2. Schweiz - Helvetica	71 - 121	179 - 289
3. Suppléments - Divers	122 - 128	290 - 299

Collection Obergfell 3ème partie avec quelques additions
d'autres provenances.

Harteveld Rare Books Ltd.

Vente par correspondance.

harteveld@bluewin.ch

+41 - 26 - 322 38 08

Adresse postale : rue des Alpes 8

Notre Book-In, livres d'occasion : **rue des Alpes 6**

Mercredi 9h - 12h / 14h - 18h

Je - Ve : 14h - 18h / Samedi : 9h - 16h

Tous les prix en Francs Suisses

Tous les prix sont nets sans frais de port et la TVA.

Alle Preise in Schweizer Franken.

Alle Preise netto ohne Versand und MwSt.

(1. CHF = Appr. Euro 1.07)

TVA/VAT/MwSt.:

Livres/Books -2.6% // Graphics -8.1%

Termes et conditions conformes au règlement du Syndicat de la librairie ancienne et du commerce de
l'estampe en Suisse et de la ligue Int. des librairies anciennes (ILAB)

<http://www.ilab.org/eng/ilab/code.html>

Geschäftsbedingungen konform mit den Regeln der Vereinigung der Buchantiquare und Kupferstichhändler
in der Schweiz sowie dem Reglement der International League of Antiquarian Booksellers (ILAB) :

<http://www.ilab.org/eng/ilab/code.html>

Compte EURO

Banque Cantonale de Fribourg

IBAN : CH20 0076 8300 1673 0540 0

BIC: BEFRCH22

Poste Suisse IBAN : CH10 0900 0000 1700 9742 0

IMAGE EN COUVERTURE DU CATALOGUE


n°106

IMAGES AU DOS DU CATALOGUE

n°252, 293

ALPES - ALPINISME

1. ACLAND, Hugh Dyke & FINDEN, Edward: The glorious Recovery by the Vaudois of their Valleys. / Bound with: A brief sketch of the history and present condition of the Valdenses in Piemont. Commonly called Vaudois. Second edition. London, J. Murray, 1827,- 1826, in-folio, Folding map in front + CXXII + XXV + 1 blank + 12 steelengr. plates with orig. protection leaves + 239 p. + 1 p.; bound with „history“ 2 ll. + engraved portraitplate „Henr. Arnaud“ + 1 engr. dedication leaf + 58 p. + 1 l. „postscript“ (second part with light waterstain to plates), small bookseller's ticket inside first cover / + exlibris Peter E. Obergfell, fine gilt decorated full leather binding of the period, Spine richly gilt. All edges gilt (fine copy). **HRB 141134 CHF 550.-**



n°1

First edition of the first item, very rare with „the brief sketch“. Titles of the engravings: The Balmi / La Tour / Arch at Susa / Near Mont Cenis /

The rock of Castel Luzzo / Salabertraun / Pra del Tor / The Serre le Cruel / The Col de Bonhomme from Contamines / La Tour de Lucerne from the heights above Marguerite / Lausanne / Prali. / Added: 1 engraved portrait + 1 engr. dedication. Not in Perret.

2. Album-Souvenir de l'Excursion Corporative dans les Alpes, au Mont-Blanc et sur le Léman du 21 au 29 Août 1899. Organisé par le Journal L'Épicier. Paris, Bourse de Commerce, 1899, in-4° oblong, 67 p., richement illustré dans le texte et à pleine page + 1 carte itinéraire dépl., exlibris Peter E. Obergfell, reliure en toile originale, plat devant avec titre et ornements argentés, plat inf. taché d'eau. **HRB 141201 CHF 250.-**

Sous-titre: Grande excursion corp. de Paris à Lyon et au Mont-Blanc, la Grande-Chartreuse, Grenoble, Chambéry, Les Lacs du Bourget, d'Annecy et de Genève. Bien ill. de planches fotogr. in-texte et h.-t des vues e.a Chamonix, Mont-Blanc, des glaciers (des Bossons e.a.), Ascension du Mont-Blanc - Passage de l'échelle, le départ de Chamonix (en calèche), promenade au bord du 'Léman'.



n°2

3. Den Alpenklub-Mitgliedern in memoriam. - Sammelband von 19 Nachrufen (Druckschriften) zum Gedächtnis der Mitglieder des österr. und schweizer. Alpenklubs aus den Jahren 1869-1934. in-8vo, zus. ca. 320 S. + einige Porträttafeln und Abbildungen, verstempelt «S.A.C. - Section Basel» / Exlibris Peter E. Obergfell, priv. Hlwd. **HRB 140234 CHF 250.-**

Enthält Nachrufe über folg. Personen: Carl Lüscher-Streckeisen, August Schetty-Eisenlohr, Eduard Burckhardt-Zahn, L. Fininger (mit 2 Orig. Fotogr.), August Raillard (mit Portr.-Tafel in Lichtdruck), Carl Steiner (Portr. in photogravure), Ludwig Rütimeyer (5 Druckschriften mit Portr.-Tafel), Emil Zsigmondy (+ 2 Tafeln), Paul Grohmann, Franz Gogl, Jean Weinmann, Johann Coaz (Nachruf v. C. Schröter), Julien Gallet und Andreas Ludwig.



n°4

4. MEURER, Julius: Alpenlandschaften Ansichten aus der deutschen, österreichischen und schweizer Gebirgswelt. Leipzig, J.J. Weber, o.J. um 1891, in-4to, 3 Bl. (Titelbl. - Bilderverzeichnis) + 16 S. (2-spaltig) mit Text von Julius Meurer + CXVI (116) Tafeln. Mit Abb. nach Holzstichen auf einseitig be-

druckten doppelblattgrossen Tafeln, exlibris Peter E. Obergfell, Blaues, goldgeprägtes u. farb. illustr. Orig.-Leinen, Rv., Farb-schnitt. Schönes Exemplar. **HRB 141624 CHF 350.-**

5. Alpenen Dienst. - Anleitung für den alpinen Dienst. Allgemeiner Teil: Entwurf + Spezialheft Nr. 1) Die alpinen Gefahren;/ II: Skilaufttechnik;/ III: Gletscher- und Eistechnik;/ IV: Fels- und Grastechnik;/ V: Alpine Ausrüstung und Bekleidung;/ VI: Verpflegung und Ernährung. Unterkünfte. Gesundheitspflege und Verwundeten (Kranken)transport;/ VII: Orientierung. Wegversicherungen. Ausnützung alpiner Naturerscheinungen im Hochgebirgskrieg;/ VIII: Anleitung für Ski- und Hochalpinkurse;/ IX: Allgemeiner Teil. Entwurf. [Zus. 9 Hefte]. Wien, Kriegsministerium, 1917, kl. in-8vo, jedes Heft ca. 25 bis 32 S., illustriert, hs. Name auf Umschlag ‚Zanella‘ / Buchh.-Ticket ‚Herwig Widmoser Innsbruck‘ / Exlibris Peter E. Obergfell, Original-Broschüren zwischen 2 Holzplatten mit Titel & 4x2 Schließbänder. **HRB 141407 CHF 750.-**

Nine volumes. Small octavo. Pp. 17; 33; 26; 29; 27; 24; 33; 31; 32. Illustrated with photographs and drawing. Tables, maps. Uniformly bound in the original pink card wrappers. All 9 volumes are placed in the original hardcover portfolio, with ribbon ties. In fine condition (some annotations on cover). Excellent set, beautifully preserved. - - A most uncommon field guide in pocket format, aiming to provide essential information and instructions to the infantry of the Alpine forces. Accompanied by detailed illustrations, it covers manoeuvring on snow, essential mountaineering, clothing and accoutrements, medical evacuation, reconnaissance and navigation, field engineering, health and sanitation, etc. A very rare item. KVK locates just a single copy, of unspecified completeness.



n°5

6. Alpinismus. - Sammelband von 9 Schriften zur Geschichte des Alpinismus in den Jahren 1881-1929: Tatra-Gebirge, Three Sisters in Oregon, Schweizer Alpen (Piz Bernina, Monte-Rosa, Berner Oberland), Olymp. in-4to, teils verstempelt (S.A.C. Sektion Basel) / Exlibris Peter E. Obergfell, zus. in 1 Hlwd. geb. **HRB 140235 CHF 450.-**

- 1) Turistik und Alpinismus: Amtliche Zeitschrift des ungarischen Turistenverbandes, Jg.1, Nr.1. Budapest 1918. 48 S. mit zahlr. Abb. + 2 Taf. - Mit Beiträgen von Roman von Komarnicki (Die Tatra), Walter Delmar (Ein Schneeausflug in die kleine Tatra), Alfred Grosz (Silvesterabende in den Bergen) u. Michael Haltenberger (Die Karpathen-Pässe - Zu Geographie des Weltkrieges).
- 2) HODGE, Edwin T.: Mount Multnomah. Ancient Ancestor of the Three Sisters. Oregon, University of Oregon, 1925. V + 160 p. with numerous ill. + 1 folded topographic map.
- 3) Neue Bergfahrten in den Schweizeralpen: 1919 mit Nachträgen von 1917 und 1918. / Alpine Unglücksfälle 1919, mit einem Nachtrag von 1918. / Rezensionen. O.O. und J. Zus. 55 S. mit 2 Abb. (S. - A. aus «Jahrbuch des Schweizer Alpenclub», Jg. 54.).
- 4) LOHNMÜLLER, Wilhelm: Die ersten Sommerhochturen mit Verwendung norwegischer Schneeschuhe. Innsbruck, deutscher und österr. Alpenverein, 1929. 4 Bl. + 3 Fotogr.-Abb. auf

1 Taf. (S. - A.). - Mit Verfasserwidmung.

5) SCHULZ, K.: Der Piz Bernina über Pizzo Bianco und Berninascharte. Wien, Österr. Alpen-Club, 1884. 11 S. + 1 Fotogr.-Taf. (S. - A.) - Mit Verfasserwidmung.

6) RICHTER, Edward (sic): Zur Ersteigungsgeschichte des Olymp. Bern, Stämpfli, 1923. 30 S. + 2 Taf. (S. - A.). - Mit Verfasserwidmung.

7) Neue Bergfahrten in den Schweizeralpen: 1916 mit Nachträgen von 1913, 1914 und 1915. O.O. und J. 10 S. mit 2 Abb. (S. - A. aus «Jahrbuch des Schweizer Alpenclub», Jg. 51.).

8) LENDENFELD, R. v.: Hochtouren in der Monte-Rosa-Gruppe. Wien, Spies, 1881. 16 S. (S. - A.)

9) EURINGER, Gustav: Berner Hochtouren. Grosses Grünhorn (4047m), Grosse Viescherhorn (4049m), Oberaarhorn (3643m), Lauterbrunner Breithorn (3774m). Wien, Holzhausen, 1894. 11 S. (S. - A.) - Mit 8-zeiliger Verfasserwidmung. Nicht in Perret.

7. Alpinismus: Erstbesteigungen, Bergführervertrag, u.a. - Sammelband von 7 Schriften zum Alpinismus (vorwiegend Mont Blanc und Monte Rosa) aus den Jahren 1866 - 1908, in-8vo, Stempel auf Vorsatz «S.A.C. - Section Basel» / Exlibris Peter E. Obergfell, priv. Hlwd., Bibl.-Sign. a. Rücken entfernt. **HRB 140230 CHF 600.-**

1) SULGER, R.: Erstbesteigung des Finsteraarhorns. Erste touristische Besteigung, 6.9.1842. S-A. Basel, 1908, 15 S. + 1 Lichtdruck-Taf. (vue prise au pied du Finsteraarhorn. - Katalog der Zentralbibliothek des S.A.C., 227. - Nicht in Perret.

2) FIORO, Cesare: Dal Monte Rosa al Cervino. Punte Dufour per la cresta sud. - Lyskamm. - Castore. - Polluce. - Cervino. Ascensioni senza guide. Torino, Candeletti, 1896, 28 S. +2 Taf. (Orientierungsskizze und Abb. von Ponta Dufour). - Katalog der Zentralbibliothek des S.A.C., 282. - Nicht in Perret

3) GÜSSFELDT, Paul: Die erste Ersteigung des Montblanc über die Aiguille Blanche de Péteret. O.O., 1893. S.-A. 17 S. - Weder in Zentralbibliothek des S.A.C., noch in Perret.

4) MARTIUS, Georg: Der Bergführervertrag.

Ein Beitrag zur Lehre vom Dienstvertrag und Werkvertrag des Bürgerlichen Gesetzbuches. Berlin, Struppe und Winckler, 1906, VI + 101 S.

5) HENRY, Abbeé: Les premiers guides de Courmayeur soit contribution à l'histoire des Guides de Courmayeur avant la fondation du Bureau le 6 juillet 1868 suivi de l'alpinisme et le clergé valdotain en 1907. Aoste, Impr. catholique, 1908, 31 p. + 1 portr. - Zentralbibliothek des S.A.C. 414 - Nicht in Perret.

6) FERRAND, Henri: l'alpinisme. Tirage à part. Grenoble, Allier, 1899, 20 p. avec 6 ill. + 1 planche. Weder in Zentralbibliothek des S.A.C., noch in Perret.

7) Up and down Mont Blanc. A Christmas Extra Double Number of Chambers's Journal. London, Chambers, 1866, 32 p. with 1 ill.

8. AMELINE, Ernest (1825-1893): Manuscrit: Voyages en Suisse en Savoie et dans le nord de l'Italie. Première & deuxième partie. En 2 volumes. 1856 -1874, in-4to, Tome 1: 609 p. / Tome 2: 506 p., avec les pages de table d'après chaque voyage, exlibris Peter E. Obergfell, reliure en d.-parchemin, pièce de titre et de tomaisson au dos. (Reliures légèrement poussieuses). **HRB 140274 CHF 1'500.-**

Première partie: Premier voyage 1856. 71 p. lère journée: Une rencontre - Départ pour la Suisse - Genève / 2) De Genève à Chamounix - Saint-Gervais - Le Prarion / 3. Chamounix - La Flègère - Une caravane - Les Bossons / 4. Le Montanvers - La Mer de Glace - Le Chapeau / 5. De Chamounix à Martigny - La Tête noire - La Forclaz - Pissevache / 6. de Martigny au Grand St. Bernard - l'Hospice / 7. & 8ème Jounées: Retour à Martigny - Rentrée en France. // Deuxième voyage 1860: 120 p. Voyage à travers de la Suisse en 15 journées. Oberland-Bernois - le Valais -le St.Gothard-Lac des 4 Cantons - Zürich à Schaffouse - Baden-Baden - Heidelberg - Strasbourg. Troisième voyage 1862: 180 p. Suisse-Italie 1862. Quatrième voyage 1863: 238 p. Suisse - Savoie - Vallées italiennes.

Deuxième Partie: Cinquième voyage 1865: 280

p. En 24 journées: De Paris à Ragatz / de Ragatz à Davos / Landquart - Kloster / Davos à Bergun / Pontresina Col de l'Albula Le Roseg / à Bornio -Bernina -Poschiavo / Bormio à Schlanders - Passage du Stelvio - Santa Maria Vallée de l'Adige / à Verona - de Bolzen à Verona / de Verona à Venise / séjour à Venise / L'Italie du Nord et Milan / Tessin-Lugano Isola Bella / de Baveno à Macugnaga / à Saas Passage du Monte-Moro / Saas à Viège / au glacier du Rhône / au Rheitenbach le Grimsel, la Handeck / Rheitenbach - Rosenlaur Scheideck - Grindelwald - Interlaken - Berne - Retour à Paris. Sixième voyage 1874: 226 p. Suisse et Italie du Nord 1874. Paris - Neuchatel - Thun - Kandersteg - Gastern - Gemmi Leukerbad Sion. / Longe-Borgne- Val d'Herins -Evolena - Zinal - Col de Torrent Valais / Zermatt (par mauvais temps !) / les îles Borromées, ascension du Monterone, arrivée à Bellinzone / Le Saint Gothard Faido Airolo / Andermatt et Fluelen / Achsenstein, Lac de Lucerne - Fribourg - Ouchy - Genève - retour et conclusion.



n°8

9. (Anonyme. - A Virginian): The American wanderer through various parts of Europe in a series of letters to a Lady. London, Printed for J. Robson, 1783, lg. in-8vo, XVI + 422 p., bound in contemporary English tree calf, neatly rebacked in keeping orig. spine, with original

red morocco spine label re-laid. In fine condition. **HRB 140728 CHF 450.-**

The author, styling himself a Virginian, writes of his European travels during 1776-77. He seems to have paid particular attention to French and British ladies, even noting such delicate things as French ladies' legs and feet. He likes Paris palaces better than those in London, and seems to be a Francophile through and through, citing the French predilection for learned men. On p. 210 he writes: „I have, and I will explore all the towns, villages, and hamlets in France, Switzerland, and Germany - I will mount the green hills of Savoy - The Alps and Perineans finking before me...“. The author remains anonymous but he was a loyalist refugee.



10. ARGENTIER, Auguste (Dr. en médecine et Chirurgie): Courmayeur et Pré-St-Didier (Val d'Aoste). Leurs bains, leurs eaux & leurs environs. Aoste, Damien Lyboz, impr.-libraire, 1864, pt. in-8vo, 146 p. + 1 feuille blanche, brochure originale illustrée, nom ms. sur la couverture. **HRB 140734 CHF 200.-**

Première édition complète (il existe une version antérieure partielle de cet ouvrage sous le titre „Guide pratique aux Bains de Pré-Saint-Didier

en Val d'Aoste“. Un guide de la région de Courmayeur sur le versant italien du Mont-Blanc. A la p. 123 se trouve le récit d'une ascension : „L'ascension du Mont-blanc, du côté de Courmayeur. est un fait accompli. Le 31 juillet 1855, à une heure après midi, Mr. James Ramsey, écossais, atteignit le Mont-Blanc du côté de Courmayeur. Il avait avec lui six guides de ce pays,...de Courmayeur au sommet du Mont-Blanc. “ Peu courant. Perret 0137.

11. ARROWSMITH, J. (John) (1790-1873): Switzerland &c. and the passes of the Alps. (London E. Stanford), 1876, 49x 60 cm, (8 parts mounted on cloth). A large, and detailed, steel engraved map of Switzerland, of the Lombardy and the region of northern Italy, in original outline colours, Bound in H.-Leather. A fine copy. **HRB 140521 CHF 300.-**

We found only 2 references for this map. 1) (From the London Atlas of Universal Geography). (1834) / 2) E, Stanford, London. 1876.

12. AUBERT, Edouard / MAISTRE, Xavier: Quinze jours à Aoste. Deuxième édition. Enrichie de cartes et de notes. (Suivi par:) Le lépreux de la Cité d'Aoste par Xavier de Maistre.. Nouvelle édition, enrichie de notes historiques. Aoste, de l'imprimerie de Damien Lyboz, 1853, pt. in-8vo, 47 p. + 1 p. + Illustré de 2 cartes gravées dépliantes (La Cité d'Aoste en 1853 + Aoste et ses environs en 1853). / 52 p. + 2 p. + 1 planche (Tour du lépreux. Daguerrotypée). brochure originale illustrée. Bel état. **HRB 140945 CHF 150.-**

13. AUDIFFRET, L.D.L. (1790-1869): La Grande-Chartreuse. Le Mont-Blanc et l'hospice du grand Saint-Bernard. Souvenirs d'un voyage en Dauphiné, en Savoie et en Suisse. Paris, Librairie

Catholique de Perisse Frères Nlle maison / Lyon ancienne maison. (Imprimé par Olivier Fulgence et Cie à Poissy), 1845, in-8vo, 2 ff. (faux-titre + titre) + III (+ 1 blanche) (avant-propos) + 250 p., exlibris Peter E. Obergfell, reliure en d.-cuir d'époque, bas du dos avec manque. **HRB 140973 CHF 450.-**

Première édition. Très rare. Ce livre contient le récit pittoresque de l'ascension du Mont-Blanc par Marie Paradis (jugé fantaisiste par H. Ferrand) et la publication d'une lettre de Saussure à Tairraz pour lui demander d'organiser immédiatement une tentative d'ascension du Mont-Blanc, sur les traces de Paccard et Balmat. Meckly 007; cf. Perret 169 (2 éditions: Paris éd. Waille, même date + Libr. Perisse, collation avec un frontispice sans rapport avec le contenu, (qui manque ici) / cf Vente Alde du 9 déc. 2024 n° 11. (est. 200 - Adj.: 800.- sans les frais).




n°13

14. BAEDEKER, K.: Baedeker's Tyrol and the Dolomites including the Bavarian Alps. Handbook for travellers. Thirteenth (13.) revised edition. Edité par Karl Baedeker, 1927, sm. in-8vo, XXXV (1) + 612 p. With 65 maps, 19 plans and 11 pa-

noramas many of which are folding or double. Original flexible red cloth. Title gilt on front cover & spine + with the very rare: Original brown dust jacket, title printed in black on front & spine. / A fine copy. **HRB 140733 CHF 150.-**

15. BALMAIN, J.: Les franchises et la Communauté d'Aiton (Savoie). Thèse le 22 juillet 1910 par J. Balmain. Université de Grenoble - Faculté de Droit. Chambéry, Imprimerie Chambérienne, 1910, in-8vo, 212 p., + 1 Plan du territoire de la commune d'Aiton d'après les anciennes mappes (sic.) de 1730 (54x37cm) (avec une 2ème feuille 'pelure d'oignon' avec indications en rouge), pte déchirure dans la carte, Ex-libris: Robert Langlet, reliure en demi-cuir vert aux coins, dos à 5 nerfs avec titre orné or. **HRB 140825 CHF 200.-**



n°15

16. BAURON, l'Abbé: Autour du Mont-Blanc. Etapes de la Caravane Minimoise. Août 1882. Paris & Lyon, Librairie Delhomme et Briguet, 1883, in-8vo, 227 p., nombreux croquis lithographiés il-

lustrant le récit in et hors-texte, exlibris Peter E. Obergfell, reliure en demi-cuir noir, dos à cinq nerfs avec auteur et titre doré. **HRB 140939 CHF 250.-**

Première édition. Voyage de 13 journées en 1883 autour du Mont-Blanc, par l'abbé Bauron, professeur de rhétorique et ses 11 élèves du collège des Minimes de Lyon, itinéraire réalisé avec l'aide du Club Alpin de Lyon. E.a. le récit et l'histoire de 'Barrie' et les exploits du chien 'Turc' au Grand-St.-Bernard (un chien du même nom a été reproduit par Lamy sous le titre 'Voyage au Saint Bernard. Le Maronnier et le Chien Turc'). Perret 317.

17. (BELIN, J.-L. (Jules Leonard): Le Simplon et l'Italie Septentrionale. Promenades et pèlerinage. Paris, Belin-Leprieur s.d.(1843), gr. in-8vo, 2 ff. (faux-titre et titre) + titre gravé + 355 p. + 14 planches sur acier d'après Bartlett, Cockburn, Leitch e.a., exlibris Peter E. Obergfell, reliure romantique, dos richement orné or, plat orné, tranches dorées. Bel exemplaire. **HRB 141138 CHF 350.-**

Première édition. Avec de jolies gravures topographiques de Genève, Martigny, Sion, Como, Milan, Gènes, Venise, Florence, Rimini etc. etc. Wäber 286; Perret 357. -Peu courant.



n°17

18. BERARD, E.: Le Mont-Blanc et le Simplon considérés comme voies internationales. Avec une Lettre de M. le Prof: M. Baretta sur les conditions géologiques du tracé Aoste-Chamounix.. coupe géologique. Turin, F. Casanova, 1880, in-8vo, frontispice dépl „le chemin de fer. 1879“ + 32 p. + 3 planches dépl. h-t- (1 chemin de fer + planche dépl. „ chemin de fer Aoste-Chamounix (profil) + Idem: coupe géologique), exlibris Peter E. Obergfell, brochure originale. **HRB 140944 CHF 250.-**

Réflexions sur les possibilités de percer un tunnel sous le Mont-Blanc et comparaison avec le Simplon. Rare (Perret). Perret 0391-A.

19. Bergsteigern in memoriam. - Sammelband von 5 Nachrufen zum Gedächtnis berühmter Pioniere der Alpinistik aus den Jahren 1891-1929.

1) STUDER, Gottlieb. - DÜBI, Heinrich.: Zum Gedächtniss Gottlieb Studer's, 1804-1890. Vortrag am 7.1.1891. Bern, Stämpfli, 1891, Front.-Portr. + 16 S.

2) MADUTZ, Johann. - COOLIDGE, W.A.B.: Johann Madutz, 1800-1861. Ein Pionier der Schweizer Alpen. Eine biographische Skizze. Bern, Grunau, 1917, 50 S. - Gedruckt als Manuskript in 150 Exemplaren.

3) MONTANDON, Charles. - DÜBI, Heinrich: Zum Andenken an Charles Montandon, 1862-1923. In: Alpina. Jg. 31, Nr. 9. Bern, Hallwag, 1923, S. 228-232 mit 1 Portr. im Text.

4) FARRAR, John Percy. - MONTANDON, Paul: Unser Freund Farrar. S.-A. O.O., 1929, 4 S. + 1 Portr. und 2 Lichtbilder auf 1 Taf.

5) ANDEREGG, Melchior. - DÜBI, Heinrich & MONTANDON Paul: Zur Erinnerung

an Melchior Andereg, 1827-1914. S.-A. O.O., ca. 1915, S. 26 mit 3 Lichtbildern + 1 Portr. auf Taf. in-8vo, Stempel a.U. «S.A.C. - Section Basel» / Exlibris Peter E. Obergef-
fell, priv. Hlwd. **HRB 140233 CHF 200.-**

20. BERNARD, Richard Boyle (1787-1850): A tour through some parts of France, Switzerland, Savoy, Germany and Belgium, during the summer and autumn of 1814. London, Printed for Longman, 1815, in-8vo, XX + 336 p. + 2 leaves with ms. notes from a former owner, exlibris Peter E. Obergef-
fell, bound in full red morocco, spine richly gilt, covers with gilt borders. **HRB 141111 CHF 550.-**

First edition. Pages 120-138 deal in considerable detail with the valley of Chamonix, the Montanvert, the Mer de Glace and Mont-Blanc and its height. Perret 10401-A.



21. BERNOULLI-WERTHEMANN J.J. & ULRICH M.: Sammelband von 2 Nachrufen + 2 Vorträgen aus den Jahren 1893-1895.

1) Froelich, Louis: Die Aufgabe des Roten Kreuzes im Gebirgskriege. Vortrag im

Bernoullianum zu Basel am 26.4.1894. Biel, A. Schüler, 1894, kl. in-8vo, 13 S.

2) Rütimeyer, L.: Dr. J.J. Bernoulli-Werthemann. Nachruf. S. - A. Basel, 1894, in-8vo, 18 S.

3) Walder, E.: Professor Melchior Ulrich, Vortrag am 9.2.1894. S. - A. O.O. und V. 1894, in-8vo, Portr. + 27 S.

4) (Verfasser unbekannt): Lebensbild des Professor Melchior Ulrich, 1802-1893. S.-A. O.O. und V., 1895, in-8vo, Portr. + 16 S. 1894 - 1895, in-8vo, Stempel «S.A.C. - Sektion Basel» / exlibris Peter E. Obergef-
fell, Zus. in 1 priv. Pp.-Bd. geb., Rücken mit Bibl-Sign. **HRB 141309 CHF 200.-**



22. BERTETTI, Michele: Primi passi in Alpinismo. 1. a. Conferenza Alpine Prima Conferenza ... Sesta Conferenza. Ens. 6 volumes. Torino, Stamperia Gazzetta del Popolo, 1876, pt. in-8vo, 6 fasc. ca. 45 p. par fasc., avec illustrations, nom ms. ,Emilio Biolley Torino 1876 / exlibris Peter E. Obergef-
fell, brochures originales illustrées , ens. dans une boîte récente en d.-cuir rouge avec titre or au dos. **HRB 141272 CHF 250.-**

Prima Conf.) Primi passi in Alpinismo. 45 p. / Seconda c.) Fenomeni che gli Alpinisti possono studiare sui Ghiacciai 38 p. + 4 tav. / 3) Terza c.) Igiene dell'alpinisme. 47 p. / Quarta c.) Della corda e della Piccozza 29 p. / Quinta c.) La Meteorologia e le Montagne. 47 p. / Sesta c.) Morene Recenti e Morene Antiche. 47 p. + 3 tav.

23. BERTOLOTTI, A. : Passeggiate nel Canavese. Tomi I-VIII. Ristampa anastatica dell'edizione del 1867 di Ivrea tipografia De Curdis a tiratura limitata. Ens. 8 volumes dans la boîte de l'éditeur d'origine. Libreria Antiquaria Raffaele Sitzia, 2002, in-12°, ca. 500 p. par volume, une des 333 copies numm. de 001 à 333 (Questa copia 0068). Brochure originale. (Poches / 8 pocketbooks in orig. slipcase. Fine. As new. **HRB 141582 CHF 200.-**

24. BERTRAND, E(lie) (1713-1797): Mémoire sur les tremblemens de terre, avec quatre sermons à cette occasion. Nouvelle édition. A Vevey, chez P. A. Chenébié, M DCC LVI, (1756), pt. in-8°, 2 ff. (faux-titre et titre en rouge et noir) + 2 ff. (dédicace et errata) + 120 p., + 1 f. (titre de 'quatre sermons') + 98 p., non rogné, cartonnage du XIXe. Pièce de titre au dos. Bel exemplaire. **HRB 114920 CHF 550.-**

Faux-titre: «Mémoire pour servir à l'histoire des tremblemens de terre de la Suisse, principalement pour celui de l'année MDCCLV». La 1re partie de l'ouvrage «Mémoire sur les tremblemens de terre: avec quatre sermons», la 2e contient les «Sermons à l'occasion ...». Elie Bertrand fut e.a. conseiller-privé de la cour de Pologne. Ses vastes connaissances dans les sciences naturelles attirèrent sur lui l'attention et il fut nommé membre de nombr. Académies. Paru en première édition en 1755 juste après le tremblement de terre de 1755 en Valais. Cf. Haller I/1164; de Montet I/51-52; Hofer V/761-2; DHBS II/147; Quérard I/311. Nicht bei Waeber u. Barth.

25. BERTRAND, M. E. (Elie 1713-1797): Le Thévenon ou les journées de la montagne. A Neuchâtel, de l'imprimerie de la Société Typographique, M. D. CC. LXXVII., 1777, in-8°, 489 p. + 1 f. d'errata, ex-libris manuscrit du XVIIIe siècle, 'Appartient à Isabelle Estoppey / ms. sur titre: Appartient à Isabelle De Miéville de Rossens / exlibris Peter E. Obergfell, reliure en d.-veau aux petits coins d'époque, dos à cinq nerfs avec pièce de titre, tranches rouges. **HRB 140943 CHF 550.-**



n°25

Première édition, rééditée sous forme de journées de voyage. La référence aux 'Rêveries du promeneur solitaire' de Rousseau est ici évidente. Peu courant (Perret). Important ouvrage sur l'origine alpine des blocs erratiques du Jura et du Plateau, généralement attribué à H.B. de Saussure (1779) ou à J.-A. De Luc (1779). Mais Bertrand avait déjà reconnu et publié ce fait dans 'Le Thévenon' en 1777. (Le toponyme 'En Thévenon' désigne actuellement les pâturages et forêts dominant La Pidouse au Nord). (Marc Weidmann).

Divisée en 9 'Journées'. La 1ère Journée: 'Le lever du Soleil' avec un chapitre sur la Vue des Alpes, de la Savoie (avec une réflexion sur la fertile Savoie et le Mont-Blanc) & du Pays de Vaud, l'utilité des montagnes en général, etc. La 2ème journée: diversité des plantes sur les montagnes,

intelligence des vaches (!) et pétrifications qui se trouvent sur les montagnes. La 3ème journée: Description du territoire du village de Montborget. Avec de multiples réflexions sur les bienfaits de la montagne et ses habitants, l'éducation, l'hospitalité, les blocs erratiques, la nature et la tolérance.


Élie Bertrand fut pasteur à l'Eglise française de Berne de 1744-1765. Ses vastes connaissances dans les sciences naturelles attirèrent sur lui l'attention et il fut nommé membre des académies de Berlin, Goettingue, Leipzig, Bâle, Stockholm, Munich, Lyon et Florence. Il fut l'un des principaux fondateurs de la société économique d'Yverdon et de la Bibliothèque de cette ville.

Perret 445; DHBS II/147, ct. de Vaud, 2; Montet I/51-52; Weidmann, Marc: Un pasteur-naturaliste du XVIIIe siècle Elie Bertrand (1713-1797) In: Revue historique vaudoise 94 (1986), p. 63-108 et spéc. p. 103/104.

26. BISSON frères (Photographes 1840-1870): Souvenir de la Haute-Savoie. Le Mont Blanc et ses Glaciers. Par M.M. Bisson frères, Photographes de l'Empereur. Excursions dirigées par Auguste Balmat. (Facsimile). Sans lieu, sans date (Torino, Italia : Gruppo editoriale forma, 1982), 1982, in-Folio (50x35 cm), portfolio de 32 planches a savoir: 2 ff. (une feuille en couleur de dédicace 'A sa Majesté Victor Emmanuel II Roi d'Italie' + 1 f. de texte sur 4 colonnes par Angelo Schwarz avec une petite bibliographie à la fin + 1 panorama sur 2 feuilles 'Chaine du Mont Blanc, prise du Buet' + 30 feuilles de photogr. avec signature et titres en rouge dans la marge sous l'image, exlibris Peter E. Obergfell, non reliées dans un portfolio avec titre en rouge sur le plat devant. **HRB 141380** **CHF 1'500.-**

Titres des photos présentes: 1/2) 'Chaine du Mont Blanc, prise du Buet' (panorama sur 2 feuilles) - 3) Les Montées, près Servoz - 4) En-

trée de la Vallée de Chamonix, aux Ouches - 5) Aiguille du Midi, vue du village des Pèlerins - 6) Chamonix - 7) Vallée de Chamonix, descente du Montanvers - 8) Aiguille du Cru et Aiguille Verte - 9) le Montanvert et les Aiguilles de Charmoz - 10) Sérac du Géant, Chaîne du Mont-Blanc - 11) Le Mont-Blanc, vu du Jardin - 12) Le Jardin - 13) Le Col du Géant - 14) Mer de Glace et Aiguille des Charmoz - 15) Vallée de Chamonix, vue du Chapeau - 16) Source de l'Arveiron - 17) Les Bossons, Chemin du Mont-Blanc - 18) Les Grands Mulets - 19) Les Séracs des Bossons. (Passage à la corde) - 20) Le Mont Maudit et l'Aiguille de Saussure - 21) Ascension au Mont-Blanc par MM. Bisson frères - 22) Passage à l'échelle horizontale. (Rencontre des Glaciers) - 23) Passage des Échelles (A la rencontre des Glaciers) - 24) Ascension au Mont-Blanc. (Départ des Grands Mulets) - 25) La Crevasse, sur le chemin du Grand Plateau - 26) Le Mont-Blanc, vu de Planpraz - 27) Bourrasque au Mont-Blanc, Vue de Planpraz - 28) Aiguille d'Argentières - 29) Aiguilles des Charmoz, du Greppond de Blaitières et du Plan - 30) Mer de Glace, vue de la Flégère - 31) Glacier du Tour - Vallée de Sixt - 32) Hôtel Royal. Retour de l'ascension. Perret 481 (l'édition originale de 1860). Recueil de trente-huit (?) planches photographiques - cet album contient les premières photographies prises dans les alpes (L'ex. de la Bibl. Nat. de France contient 24 planches); Les Frères Bisson photographes Bibl. Nat. France 1999 (ill. de notre n° 19 à la p. 172 & 27 p. 173.).






n°26

27. BÖCKLER, L. & SCHÄFER, W.: Typoskript: Skifahrten in den Dolomiten. (Sport Schmalze) Berichte von Ludwig Böckler und Wilhelm Schäfer. Frankfurt/Main im Sommer 1936, in-4to, Frontispiz Fotografie + 87 S. Maschinenschriftdurchschlägen) (inkl. ill. Titelblatt mit Aufkleber: ‚10.9.1920 Südtirol wird völkerrechts-widrig dem italienischen Staatsgebiet einverleibt‘) + 1 Bl. Inhalts-Verzeichnis. Exlibris Peter E. Obergfell, reliure en demi-toile, couverture devant avec illustr. fotogr. **HRB 140300 CHF 550.-**

3): Mémoire pour servir à l'histoire de la vie (et) des ouvrages de M. Charles Bonnet (Ms. sur titre: Par M. Jean Trembley). 1) A Lausanne, Chez J.P. Heubach & Comp., 2)-; 3) Berne, en commission chez la Société Typographique, 1794, 1794, in-8vo, frontispice gravé + 128 p.; VII (+1 blanche) + 32 S.; 128 p., cartonnage original. Pièce de titre en cuir au dos. Bel exemplaire. **HRB 122837 CHF 450.-**

3 ouvrages rares reliés ens.

28. BONNET, CHARLES. - LEVESQUE DE POUILLY, Jean Simon / HEUBACH Jean-Pierre / LE GRAS, Gabriel-Abraham-Samuel de / SAUSSURE, H.B. de / TREMBLEY, Jean: Eloge de Charles Bonnet (1720-1798) de l'Académie impériale Léopoldine, etc. Relié avec 2): Éloge historique de Charles Bonnet par H. B. Desaussure. (Horace Bénédicte de Saussure) s.l., s.d. (Paris, 1793).



n°27

29. BOURRIT, M. l'ainé (Pierre Marc Isaac. Pasteur): Itinéraire de Lyon à la Balme. Avec une Description détaillée de sa fameuse Grotte, l'une des sept merveilles du Dauphiné. A Lyon, Chez Tournachon-Molin, Libraire, 1807, in-8vo, (21.5x14 cm). 64 p., non rogné, reliure en d.-parchemin, plats couverts de papier domoté rouge. **HRB 140982 CHF 450.-**

Première édition. Rare. Mons. Bourrit l'ainé, Pasteur de l'église protestante de Lyon, président du consistoire, fils de Mons. Bourrit, auteur des descriptions des Alpes. (Avec un envoi imprimé, signé P. Bourrit, pasteur). Pas dans Perret -.

30. Brennerbahn Innsbruck- Botzen Karte der Brenner Bahn von Innsbruck bis Botzen. / Teilkolorierte Karte in Orig.-Lithographie von Vinzenz Schusser und Karl Wieg. Wien, Artaria, 1864, in-8vo, gefaltet, Mehrfach gef. lithographierte Karte. 36 Segmente auf Leinen aufgezogen (55 x 135 cm). OLn.-Mappe d. Zt. mit goldgepr. Titel a.d. Vorderdeckel / Mappe rückseitig etwas fleckig. **HRB 140622 CHF 200.-**



n°30


Kartographisch sehr genau ausgeführte Karte des Streckenverlaufs der Brennerbahn von Innsbruck bis nach Bozen. Mit Höhenprofil. Der Spatenstich zum Bau der Brennerbahn erfolgte im Jahr 1864. Am 8. Mai 1867 durchfuhr die erste Lokomotive den Bergiseltunnel, am 12. Juli war mit der Kardauner Brücke das letzte größere Hochbauwerk fertiggestellt und am 25. Juli durchfuhr ein Probezug die gesamte Strecke von Innsbruck nach Bozen. Am 17. August wurde die Strecke für den Güterverkehr eröffnet, am 24. August für den Personenverkehr. Aufgrund der Hoftrauer um den erschossenen Kaiser Maximilian von Mexiko erfolgte die Freigabe ganz ohne Feierlichkeiten.- Das Titelblatt auf Innen-Umschlag aufgezogen (ohne das Stationsverzeichnis). Die Leinenrückseite stellenweise braunfleckig. Das Kartenbild gebräunt und stellenweise leicht braunfleckig.

31. (BROWNE, C.F.): How we did Mont Blanc. (extract from the Cornhill Magazine). Extract from the Cornhill Magazine, 1865, in-8vo, 15 p. (p. 717-732), exlibris Peter E. Obergfell, later maroon buckram binding, title gilt on spine, fine. (First edition, published in the Cornhill Magazine only). **HRB 141311 CHF 250.-**

32. BRUNEL, Louis: Les Vaudois des Alpes Françaises et de Freissinières en particulier. Leur passé, leur présent, leur avenir. 2ème éd. revue et augm. ornée de gravures et d'une carte. Paris, Libr. Fischbacher, 1890, gr. in-8vo, 4 ff. (faux-titre, titre, dédicace) + IV (lettre-préface) + 311 p., 11 planches dont un portrait de 'Felix Neff' et la carte dépl. des 'Vallées Vaudoises' (relié au début, avec rousseurs, dues à la qualité du papier) d'après une carte manuscrite, exlibris Peter E. Obergfell, reliure en d.-chagrin, dos orné de titre. **HRB 141156 CHF 300.-**

Histoire des Vaudois réfugiés en France. (Vaudois, suivant la doctrine de Valdo). Peu courant

et très rare dans le commerce. Seulement la réimpression de 2023 se trouve facilement. Perret 0746-A (sous Brunnel, sic).



n°32


33. BRUNNER, Joseph (1764-1807): Handbuch der Gebirgskunde für angehende Geognosten Leipzig, Kleefeld, 1803, kl. in-8vo, XXVIII + 234 S. + 4 Abbildungen (Tabellen) auf 1 Blatt (Thoernert sc.), Exlibris Peter E. Obergfell, Original-Pappband der Zeit (Einbd. etwas fleckig). **HRB 140386 CHF 450.-**

Auf S. 198 bis 218: Anleitung zum Beobachten bey Gebirgsreisen. Gefolgt von: Von dem Aufsuchen einzelner Fossilien.

34. BUSS, Ernst, Pfr.: Panorama vom Wildhorn, 3268 Meter oder 10.882 Fuss, nach der Natur gezeichnet. den 14. Juni

1875. Bern, Hrsg. vom Alpenclub Simmenthal-Saanen. / Lith. F. Lips, Bern, 1875, kl. in-8vo, ca. 19 x 236 cm), Lithogr. Leporello in Brauntönen v. F. Lips nach E. Buss, mit dem Textheft v. 16 S. (d. letzte leer), Exlibris Peter E. Obergfell, Im Orig.-Hln. Umschlag. **HRB 141648 CHF 150.-**

Bildlegenden & Benennungen d. Bergspitzen am oberen Rand.



n°34

35. BUTLER, Samuel: Alps and Sanctuaries of Piedmont and the Canton Ticino. (Op.6). New and enlarged editon, with author's revisions and index, and an introduction by R.A. Streatfield. London, David Bogue, 1882, in-8vo, frontispiece engraved and signed by C. Gogin + VIII + 376 p.,+ 1 l., richly illustrated, exlibris Thomas BrushfieldM.A. avec devise 'Fail not' / ex libris Peter E. Obergfell, publisher's original pictorial brown cloth. **HRB 141271 CHF 300.-**




n°34

13

Récit de voyage dans les Alpes italiennes par un écrivain britannique, Ouvrage classique traduit en italien en 1995. Perret 0781. 2e édition identique à la première / de Beer, Travellers in Switzerland, p. 523 / S.A.C. p. 417.

tiques du Montanvert, du Vallée de Maglan, du Chasseur suisse, Bal de Lucerne. Bellani I/124; D'Ancona 586; Perret 809; Quérard II/29; Barth 17598; Wäber BSL III/51 et 177 (mais faussement C. Cambry); Hoefer NBG VIII/313.



n°35

36. CAMBRY, (Jacques de) (1749-1807): Voyage pittoresque en Suisse et en Italie. En 2 volumes. Paris, H.J. Jansen, an IX (1801), in-8°, 341 p. / 374 p.(sic = 377) + 1 p. blanche + 1 feuille d'errata, p. 61-62 coin arraché réparé, p. 205-208 coins marginaux défectueux) + 4 planches, Ex libris Peter E. Obergfell, reliure en demi-basane mouchetée, dos sobrement ornés en or, pièces de titre et to maison rouges et vertes, plats recouverts de papier dominoté, tranches mouchetées. **HRB 138612 CHF 550.-**

Edition originale. Récit, en forme de journal, d'un voyage effectué en 1788, qui commence par une excursion à Chamouny depuis Genève en compagnie de Bourrit. Le savant auteur breton fut antiquaire et philologue ce qui se remarque clairement aux observations décrites dans cet ouvrage. Ouvrage rare, cité par Vallot qui lui trouve une valeur littéraire incontestable. Les planches gravées par P.L. d'après les dessins de Naudet représentent des visions roman-



n°36

37. Chamonix Mont-Blanc Album. - Three weeks at Chamonix Mont-Blanc Aug. 14th-Sept. 4th 1925. Manuscript Alpine diary lavishly illustrated with contemporary postcards (most of them in color), original photos and a hand-drawn map of the Mont Blanc surroundings. 1925, gr. in-8vo, 18x24 cm. 29 stiff dark grey card leaves, written in English on both sides in dark blue ink. Profusely illustrated with ca. 150 tipped in picture postcards of Chamonix and the Mont-Blanc region & with some original photos and drawings, recent ex-libris 'John Gadd' / Peter E. Obergfell, more recent quarter green morocco, spine with raised bands, title and gilt fleurons. A very fine copy. **HRB 141983 CHF 750.-**

This lovely illustrated manuscript relates an

alpine stay in Chamonix -Mont-Blanc. The anonymous author gathered a fine collection of contemporary and older postcards, illustrating early alpinism & tourism. Glaciers, mountain views and peasant life around 1900 -1925.



n°37


38. CHAMPLY, H.: Suisse et Savoie, souvenirs de voyage. Paris, Poulet-Malassis et de Broise, 1859, pt. in-8vo, 2 ff. (faux-titre + titre avec vign. gravé) + 144 p. (impression sur papier fort) nom ms. sur verso couverture ,R Warden Harvey' MD. / exlibris Peter E. Obergfell, reliure en toile, pièce de titre sur cuir au dos, couverture de la brochure orig. cons. **HRB 141173 CHF 300.-**

Première édition. Récit de voyage dans les Alpes. Une partie important de l'ouvrage est consacrée à la vallée de Chamonix, à la Mer de Glace et au Mont-Blanc. Perret 0922.

39. CHAUSENQUE, (Capitaine): Les Pyrénées, ou Voyages pédestres dans toutes les régions de ces montagnes depuis l'Océan jusqu'à la Méditerranée, contenant la description géné-

rale de cette chaîne; des observations botaniques et géologiques; et des remarques sur l'histoire, les moeurs et les idiomes des diverses races qui l'habitent; avec une carte et quelques vues des Pyrénées. En 2 volumes. Paris, Leconte et Pougin, 1834, in-8°, IV + 382 p. / IV + 310 p., illustré de 5 planches lithographiées panoramiques dépliantes (dont une carte des Pyrénées), quelques rousseurs, non rogné, reliure pleine toile récente sur brochures originales. **HRB 140946 CHF 450.-**

Edition originale. Intéressante publication sur les Pyrénées contenant les 5 vues lithographiées dépliantes suivantes: Carte générale des Pyrénées / Vue générale des Pyrénées prises du château de Séailles / Une vue de la haute chaîne calcaire prise du pic de Bergonz / Une vue de la haute chaîne granitique prise du pic de la Cigalère / Coupe idéale des Hautes-Pyrénées. Quérard LFC II/607; Hoefer NBG -. Perret 0969.



n°39

40. CLAUSE, Gustave: Voyage dans les pays allemands. Suisse - Tyrol - Autriche - Bavière - Grand-Duché de Bade. Ouvrage illustré de 66 photogravures d'après les dessins de l'auteur. Paris,

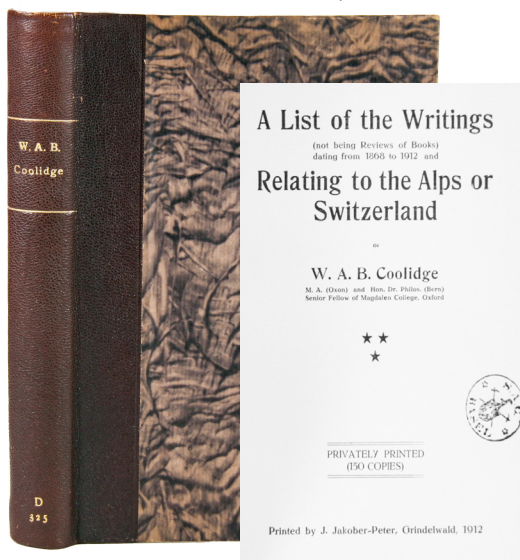
Hachette, 1886, in-4to, 182 p. illustrées de 66 photogravures, légère tache dans le coin ext. au début de l'ouvrage, dédicace de l'auteur sur la page de garde 'A mon fils Georges. Souvenir de tendre affection. De l'auteur G. Clause novembre 1885', exlibris Peter E. Obergfell, relieure en demi-cuir aux coins d'époque. **HRB 140463 CHF 250.-**

L'ouvrage débute par la vallée de Chamonix où l'auteur évoque le Mont-Blanc dont son père Charles Georges Clause „fit l'ascension complète en 1827“. Il a souffert beaucoup, n'a rien pu voir à cause du brouillard qui environnait la cime ... Pour la Suisse: Le Mont-Blanc (!) - Martigny - Sion - Glacier de Rhône - Le Pont du Diable - Vallée du Rhin - Coire - Col de la Fuella - Süss - Schuls et Vulpera. Perret 1017-A. Peu courant.

41. COOLIDGE, Wiliam Augustus Brevoort (1850-1926): Sammelband von 13 Schriften aus den Jahren 1900-1922. Verstempelt «S.A.C. - Sektion Basel». Exlibris Peter E. Obergfell, priv. Hldr.-Bd. mit goldgeprgt. Rückentitel. **HRB 140231 CHF 800.-**

1) Climbs in the Alps. Made in the Years 1865 to 1900. 2nd impression. London, Francis, 1900, in-12°, 23 p. - No. 28 of 50 copies privately printed. - 2) A List of the Writings (not being Reviews of Books) dating from 1868 to 1912 and Relating to the Alps or Switzerland. Grindelwald, Jakob-Peter, 1912, in-8°, 37 p. - One of the 150 copies privately printed. - 3) Die Ueberschreitung des Berner Hochgebirges im Jahre 1712. S.-A. O.O. und J. ca. 1913. 8 S. - Mit Verfasserwidmung. - 4) Die älteste Schutzhütte im Berner Oberland. Ein Beitrag zur Geschichte der bernischen Touristik. Jubiläumsschrift. Bern, Grunau, 1915, in-8°, 2 Bl. + 77 S. + 1 Taf. - 5) Nomenclature historique du Weisshorn. Sans l. et a., in-8°, 11 p. - 6) Entre Zermatt et Zinal. Tirage à part. Sans l. et a., in-8°, 31 p. - 7) Das «Gestinum» vom Jahre 1211. S.-A. O.O., 1916, in-8°, 6 S. - 8) La Dent

Blanche dans l'histoire. Tirage à part. Lausanne, Pache-Varidel et Bron, 1918, in-8°, 10 p. - 9) Les origines du Grand Combin et du Mont Collon et la légende de la «Crête à Collon». Tirage à part. Aoste, Impr. catholique, 1913, in-8°, 16 p. - 10) La legenda della «Crête à Collon». Versione italiana di W. Laeng. Torino, S.T.E.N., 1915, in-8°, 7 p. - 11) Les Cols de Glaciers des Alpes dauphinoises. Tirage à part. Grenoble, Vallier, 1912, in-8°, 49 p. - 12) Le Mont Redessau dans l'histoire. Tirage à part. Aoste, Stevenin, 1919, in-8°, 10 p. - 13) Le Col du Géant entre 1820 et 1860. Tirage à part. Aoste, Impr. catholique, 1922, in-8°, 12 p. 1) Perret 1101 erwähnt nur die EA. - 2) Perret 1104.




n°41

42. CORTI, Ernesto: Strenna per gli alpinisti ed amatori di viaggi: Ricordi di un viaggio pedestre da Lodi a S. Moriz in Engadina. Lodi, Tipografia Constantino Dall'Avo, 1879, in-8vo, 206 p., ex libris Piero Nava / exlibris Peter E. Obergfell, relieure en d.-cuir récente. **HRB 141350 CHF 450.-**

43. CORYAT, Thomas: Coryat's Crudities. Hastily gobled up in five Moneths travells in France, Savoy, Italy, Rhetia commonly called the Grisons country, Helvetia alias Switzerland. In 2 vols. Glasgow, James MacLehose and Sons, 1905, in-8vo, XX

+ 427 p., + 5 unnn. p. / XI + (1) + 435 p., + (1, Errata), illustrated with 10 plates, untrimmed, engraved ex libris 'Allan D. Macdonald' / + exlibr. Peter E. Obergfell, publisher's h.-vellumn, spine richly gilt, top-edge gilt, others untrimmed, a fine copy. **HRB 141723** **CHF 450.-**

One of one hundred copies printed on hand-made paper, this is copy N° 3. Reprint of the 1611 edition from London of the 1608 made voyage to Italy & Switzerland. de Beer, Travellers p. 16; de Beer, Early travellers 193; Coolidge, Swiss travel p. 136; Wäber (sous: Coryate, T.) page 21 (for the original édition of 1608 & 2nd ed. of 1776; pas dans Perret.



n°44

45. DAGNET, P.N.: Journal ou notes descriptives du voyage en Italie fait par P. N. Dagnet. Parti de Paris le 16 mars 1828 à midi, et de retour le 18 août, même année, à cinq heures du soir. Dédié à ses parents et amis. Paris, de l'Imprimerie de Jules Didot ainé, M DCCC XXVIII, (1828), lg. in-8vo, portrait lithogr. en frontispice + 2 ff. + 140 p., exlibris Peter E. Obergfell, reliure en d.-cuir, plats avec titre doré. **HRB 141339** **CHF 550.-**



n°43

44. COVINO, A.: Da Torino a chambéry ossia le valli della dora riparia e dell'arc. La galleria delle alpi cozie. Torino, Luigi Beuf, 1871, pt. in-8vo, 174 p. ill. + 4 cartes dépl., Exlibris Peter E. Obergfell. reliure en demi-maroquin vert, signé, 'GHIONE - TORINO' (brochure originale conservé). **HRB 141891** **CHF 300.-**

Ouvrage dans une reliure très élégante. Les 4 cartes dépl. représentent: Valle della Dora Riparia (avec quelques fissures) / Profilo e Piano geologico dei terreni attraversati dalla grande Galleria / Pianta di Torino / Valle dell'Arc. Perret 1156.

Voyage en France, en Italie et retour par la Suisse (par le Simplon, le Valais et à Genève... le 1er août, d'où il est parti en calèche à cinq heures du matin pour aller voir le Mont Blanc en Savoie, qui est à dix-huit lieues de Genève...). Perret 1184-B. (Récit de voyage en Italie, en Suisse et en Savoie. L'auteur visite Chamonix, le Montanvert et les Bains de Saint-Gervais. Très rare).

46. DELL'ORO DI GIOSUÈ, Luigi: Ascensione al Monte Bianco per il versante italiano e discesa per il versante francese nell'agosto del 1875 e ascensione al Monte Cervino. Quarta edizione. Milano, Agnelli, Giacomo, 1894, (1893 in copertina) gr. in-8vo, (26.5x18.5 cm.), 32 p. avec

un frontispice (probablement l'autore e la sua guida), 18 ill. in-texte, 2 cartes zop., 1 diagramma, exlibris Piero Nava / + exlibris Peter E. Obergfell, reliure récente en d.-cuir aux coins, couverture de la brochure orig. (avec date 1893 ou 1895 ?) conservée. **HRB 141229 CHF 750.-**

Selon la description d'un collègue italien c'est la 4^e éd. qui est la plus rare., IV. e più rara edizione, recante l'aggiunta, rispetto alla precedente, dell'ascensione del Cervino effettuata dall'autore nell'agosto 1877, arricchita da una incisione del versante svizzero e italiano della montagna' Très belle reliure récente. Perret 1264, 4e édition 1894.

47. DESOR, E(douard) (1811-1882): Nouvelles excursions et séjour dans les glaciers et les hautes régions des Alpes, de M. Agassiz et de ses compagnons de voyage. Accompagnées d'une notice sur les glaciers de l'Allée-Blanche et du Val-Ferret, par M. (Louis) Agassiz, et d'un aperçu sur la structure géologique des Alpes, par M. (Bernhard) Studer. Neuchâtel et Paris, (H. Wolfrath pour) J.-J. Kissling et L. Maison, 1845, in-8°, VIII + 266 p. + 3 planches gravées repl. dont 2 cartes en couleurs et une planche de plusieurs profils et coupes, petite tache d'eau dans la marge supérieure de la page de garde, petit cachet, Paradès De-daunant' sur la page de titre/ exlibris Peter E. Obergfell, reliure en demi-chagrin, dos à nerfs. **HRB 140285 CHF 950.-**


Première édition d'un des principaux ouvrages du grand naturaliste suisse E. Désor, sur les recherches faites par l'auteur avec ses célèbres collègues scientifiques Agassiz, Studer et Escher (Berner Oberland, Oberwallis, etc.). Ce volume fut publié une année après le premier ouvrage de Désor sous le même titre (sans le préfixe «Nouvelles», bien entendu): ,Les deux ouvrages

comptent parmi les plus importants rapports sur l'exploration des Alpes suisses, tant du point de vue scientifique que de l'alpinisme' (Perret).

“Hochbedeutendes wissenschaftliches Werk” (Lehner, für beide Bände).

Wilhelm Lehner dans son étude «Die Eroberung der Alpen» déclare: “Eine mächtige Förderung erhielt die Gletscherforschung durch die Untersuchungen der schweizer Glazialgeologen Louis Agassiz, Edouard Desor, Arnold Escher von der Lindt, Karl und Rudolf Vogt ... Die hochtouristische Ausbeute dieser Männer während der Jahre 1840 bis 1845 war wirklich prächtig”. Louis Agassiz und der Engländer James D. Forbes “waren die ersten Gelehrten, die sich mit der Gletscherforschung streng wissenschaftlich befassten und stellten die Untersuchungen über die physikalischen Erscheinungen der Gletscher auf praktischen Grund”.

“With Escher, Bernhard Studer was one of the founders of modern Alpine geology in Switzerland.” (Dict. Scient. Biogr. XIII/124); Perret 1314; DHBS II/662; Lehner SS. 328-335; Wäber BSL III/77.



48. (DEYMAR): Notice sur le dernier voyage de Dolomieu, dans les Alpes, lue à l'Athénée de Lyon, le 4 pluviôse, en présence du ministre de l'intérieur. s.l. / s.d. (1801), pt. in-8vo, 34 p. + 1 f. blanche, exlibris Piero Nava / + Peter E.

Private Alpinistenfotos von sehr guter Qualität, mit Handkamera zumeist zwischen Juli und September 1927 - 1929 aufgenommen in den Oetztaler Alpen, Dolomiten und deutschen Alpen. Gipfelpanoramen, Gletscheraufnahmen, zahlreiche Personenaufnahmen von 2 oder 3 Alpinisten mit Seil und Eispickel, angeseiltes Klettern und Steigen am Berg und auf Gletschern. Zumeist datiert und mit Legende versehen. Auswahl der im Bild festgehaltenen Touren: Oetztaler Alpen: Lehnerjoch, Hochwilde, Hausseeehütte (leider ohne Bild der damaligen Hütte, welche 1947 durch eine Lawine zerstört wurde); Dolomiten: 3 Zinnen, Monte Cristallo, Schwalbenkofel, Monte Piano, Geisslerspitzen, Sella (mit Kriegerfriedhof des 1. WK am Pordojoch), Plattkofel, gegen Marmolata, Selajoch, Grohmannspitze, Loibiskogel; Alpen: Wetterstein, Auf der Zugspitze, Stubai (ganze Reisegruppe). Dann auch noch spätere Aufnahmen von 1938, welche Ferienaufträge zeigen: Am Werdenfelser Rändchen, Zwischen Schmitz und Seefeld, Winterferien am Wetterstein, Unterwegs zum Ramolhaus und Schönwieskopf (mit Frau und 2 kleinen Mädchen).

52. DONEGANI Giovanni - Guida allo Stelvio, ossia Notizie sulla nuova strada da Bormio all'incontro colla postale di Mals. Milano, Tipografia Guglielmini e Redaelli, 1842 in-4to (cm. 28 x 19,5) , double planche repliée + 130 p. + 1 f. ‚Indice‘, exlibris Piero Nava / exlibris Peter E. Obergfell, brochure originale illustrée. Couverture tachée. **HRB 141265** **CHF 500.-**

Grande tavola interlata ripiegata raffigurante la ‚Cortografia della strada militare dello Stelvio‘, e in antiporta; tavola raffigurante l'Altura Ferdinanda, frontespizio con dedica a Sua Altezza Imperiale L'Arciduca d'Austria Ranieri stampata con differenti caratteri in nero e azzurro, tabelle nel testo. I lavori di costruzione della strada iniziarono nel 1848 su iniziativa del governo austriaco del Regno Lombardo Veneto per poter evitare il passo dello Stelvio, impraticabile per molti mesi l'anno. La strada fu progettata da Giovanni Donegani, figlio di Carlo progettista delle strade dei passi dello Stelvio (SS 38) e dello Spluga (SS 36) basandosi sui rilievi effettuati dal padre. La strada fu terminata dagli Austriaci proprio alla vigilia della II Guerra d'Indipendenza.

53. DUMOUTET, Henry: Cahier manuscrit. „Voyage et Ascensions dans les hautes régions des Alpes, (et) Ascension du Massif du Mont-Blanc, par Henry Dumoutet peintre et observateur“, ...panoramas des Hautes régions de Montagnes et de l'Océan atmosphériques. Archiviste de la Société Française de Navigation Aérienne - Résumé de mes Impressions et Observations de route. ... 11, 12, et 13 Juillet, études pour le projet de la traversée des Alpes en Ballon... 1900, gr. in-8vo, 4 ff. d'écriture bien lisible avec plusieurs croquis (e.a.: Topographie du Massif du Mont Blanc vue du Massif du Brévent) + 1 dépl. dessiné, vue panoramique (21x61 cm) avec notice „Jeudi 12 Juillet 8h 20 matin Croquis du Grand



n°53

Plateau du Massif du Mont Blanc“... (au verso 4 dessns) Refuge de Pierre Poitue, Col des Bossons, e.a.) , exlibris Peter E. Obergfell, couverture jaune de protection, avec auteur, titre et date manusc.

HRB 140271

CHF 950.-

Document rare. Manuscrit avec dessins en couleurs originales d'Henry DUMOUTET (mort en 1924, peintre et photographe) de son séjour au Mont-Blanc.

54. DUPARC, Louis & MRAZEC, Ludovic:

Recherches géologiques et pétrographiques sur le Massif du Mont-Blanc. Genève, Rey & Malavallon, 1898, in-4°, II + 227 p., illustré de 16 planches photographiques en zincographie, 6 planches en phototypie et 2 planches en profil en couleurs (plans de coupe du massif du Mont-Blanc), papier en parfaite condition, solide et élégante reliure artisanale moderne en demi-marquin brun foncé à coins, dos lisse sobrement doré, tranches jaspées, très bon exemplaire.

HRB 141297

CHF 350.-


Publication scientifique illustrée, publiée par Louis Duparc, né en 1866, professeur de minéralogie à l'Université de Genève et Ludovic Mrazec, de l'Université de Bucarest, en six parties: Topographie / Les roches éruptives du Massif du Mont-Blanc / Les roches crystallophyliennes acides et basiques du Massif du Mont-Blanc / Les phénomènes d'injection et de métamorphisme exercés par la protogine / Les terrains sédimentaires du Massif du Mont-Blanc / Tectonique du Massif du Mont-Blanc. 'Extrait de 'Mémoires de la Société de Physique et d'Histoire naturelle de Genève', tome 33, n° 1. Schweizerisches Zeitgenossen-Lexikon 173.

55. DURIER, Charles (1830-1899): Le Mont-Blanc. Illustré de 15 gravures hors-texte et de deux cartes. Paris, Sandoz

et Fischbacher, 1877, gr. in-8°, X + 488 p. + 15 planches h.-t., dont les 2 cartes (profils) à la p. 383, + les deux cartes en couleurs à la fin: Routes du Mont-Blanc & Massif du Mont-Blanc, non rogné, qqs rousseurs par-ci, par-là, tache d'eau au coin vers la fin, exlibris Peter E. Obergfell, robuste reliure en d.-cuir au coins récente, dos à 4 nerfs avec pièces de titre et du lieu et date en maroquin rouge, brochure originale illustrée conservée.

HRB 141136

CHF 350.-



n°55

Carte dépl. 'Première carte de la région du Mont-Blanc' (duché de Savoie par Bulionius) / Le Mont-Blanc vue prise de Sallanches / Inscription de la Forclaz / Acte de donation du prieuré de Chamonix / Portrait: Jacques Balmat / Portrait: Horace-Bénédict de Saussure / - Vue prise du Brévent / - Vue prise de la Croix de Fer (Col. de Balm) / - Vue prise du jardin (Glacier du Talèfre) / - Vue prise du Val Ferrex / - Vue prise du Cramont / - Vue prise du Col de la Seigne / - Vue prise du Momont Joly. Edition originale d'un grand classique, la première monographie du Mont-Blanc, édition peu courante et recherchée. Lechner, dans son excellent ouvrage «Eroberung der Alpen», p. 449-450, fait grand honneur à Durier. Perret 1460 (avec 486 p); Réan 177-178;

Priuli 435; Nava Mont-Bianco 1786-1987, Q 3; Lechner Eroberung der Alpen pp. 449-450;


56. DURIER, Charles (1830-1899): Histoire du Mont-Blanc. Conférences faites à Paris les 23 et 30 mai 1873 à la salle du Boulevard des Capucines. Paris, Sandoz et Fischbacher, 1873, pt. in-8vo, 96 p., rousseurs et piqûres, cachet S.A.C. Sektion Basel, sur titre et sur couv. de la brochure / Exlibris Peter E. Obergfell,, (rez. Pappband) cartonnage récente, la couverture devant de la brochure originale présent. **HRB 140482 CHF 450.-**

Très rare brochure, publiée quatre ans avant la publication de son ouvrage 'Le Mont-Blanc' qui reste une des premières monographies du sujet et est la base de toute recherche. Perret 1460 (B); Meckly -; Rean -.

57. DUVOTENAY, Ch.: Atlas géographique, historique, statistique, et itinéraire de la Suisse divisée en vingt-deux cantons et de la Vallée de Chamouny. ... Paris, (Imprimerie de E.-B. Delanchy pour:) Delloye éditeur, 1837, gr. in-4to, texte à 2 col., 2 ff. (faux-titre et titre) + XX + 104 pp. + 22 cartes géogr. gravées sur acier (dont 6 doubles), dont la double carte de la Suisse avec frontières coloriées + 22 planches de vues gravées sur acier, texte et planches avec (par endroit fortes) rousseurs, exlibris Peter E. Obergfell, reliure en d.-cuir originale coiffes touchées, coins usés. **HRB 141214 CHF 550.-**

Première édition rare. Une deuxième édition paraissait en 1848 et la 3ème en 1851. Avec 22 cartes géogr. gravées sur acier, dont 6 doubles, qui représentent: 1) La carte de la Suisse avec frontières coloriées + les cantons de 2) Berne, 3) App.-St.Gall, 4) les Grisons, 5) Tessin, et 6) la carte qui représente le Lac de Genève et la Val-

lée de Chamounix. Parmi les 22 planches de vues gravées sur acier il y a 9 vues de ville (Berne, Lucerne, Fribourg, Bâle, Appenzell, Coire, Brugg, Lausanne et Genève), ainsi que la Porte de Bâle à Soleure, le Château de Kyburg, le Pont de Serrières (NE), le Chemin des Échelles (VS), Galerie de Gondo (VS), et plusieurs autres vues pittoresques. L'Atlas finit avec la description et la carte de Chamouny suivi par le Piémont, Domo d'Ossola - Lac Majeur et le Lac de Come. Un important atlas sur la Suisse. Rare. (Perret). Cf. Barth 17454 (éd. de 1837); Perret 1470 et Wäber BSL III/71 (éd. de 1837 et mentionne la réédition de 1851 par Didier à Paris, mais pas celle-ci de 1848).



n°57




58. Eaux thermales de la Motte St-Martin, Département de l'Isère. Près de Grenoble. „Je ne connais que les eaux de la Motte qui soient propres à guérir un grand nombre de maladies et qui aient la propriété de pouvoir être transportées sans perdre de leurs vertus médicales (Tissot).“ Lyon, Imprimerie de Veuve Ayné, 1837, in-4° carré, 16 p., coins cornés, brochure originale imprimée, illustrée d'une vignette gravée. qq's taches, sinon assez bon exemplaire. **HRB 140351** **CHF 200.-**

Très rare brochure sur les eaux thermales de la Motte St-Martin avec la description de leurs composition chimique et propriété médicale.

59. EDWARDS, Amelia B. (Blandford): *Untrodden Peaks and Unfrequented Valleys*. A Midsummer Ramble in the Dolomites. Second Edition. London, George Routledge and Sons, 1890, gr. in-8vo, XXVI + 389 p. + 9 plates, engraved after Pearson and E. Whymper (incl. front.) and 18 text wood-engravings vignettes + 1 fold-out map, some newspaper clippings on last flyleaf, hw. name on half-title dated 1891 / exlibris Peter E. Obergfell, original publisher's pictorial maroon clothbound (truly remarkable cover art depicting the 'Sasso di Ronch' within double gilt ruled border). A very fine copy. **HRB 140964** **CHF 250.-**

Second edition with some adds and improvements, with a new 'Preface' and a new dedication 'to all here American friends in all parts of the world'. Amelia Edwards was a prolific novelist, poet & children's historian. She was responsible for founding the first chair in Egyptology at University College, London, and became one of the few authorities on the subject. 1st published in 1873, this second edition of 1890

is especially recommended for its highly decorative & colourful binding. Owner's signature on half title (1891), minor wear to the head & heel. Clean, bright and tight. Near fine. Perret 1483.




n°59

60. ENGEL, Claire Eliane & VALLOT, Charles: *Ces Monts affreux...* (1650-1810). Avec 16 compositions originales de Samivel. Ensemble avec : *Ces Monts Sublimes*. (1803-1895). Avec 8 comp. de Samivel. Ens. 2 volumes. Paris, Libr. Delagrave, 1934, 1936, gr. in-8vo, 320 p. illustré de 16 compositions originales en noir de Samivel / 320 p. avec 8 compositions de Samivel, un des 50 exemplaires sur vélin Pur Fil Lafuma, num. de 1 à 50, N° 17 / exlibris Peter E. Obergfell, reliure en d.-cuir bordeaux, dos à 4 nerfs, têtes dorées, auteur et titre doré au dos, couvertures des brochures orig. cons. **HRB 141303** **CHF 950.-**

Antologie de la littérature de montagne de 1650 à 1810 avec le 2ème vol., de 1803 à 1895. Reliures identiques. Un ouvrage de référence, avec une biographie des auteurs (Rayond, Sausure, Bourrit, Deuc, Rousseau, Senancour, Chateaubriand... & Hugo, Lamartine, Taine, Ruskin, Whymper, Freshfield, Mummery sur le Mont-

Blanc, Chamonix etc). Recherché (Perret). Perret 4401 & 4402 (sous Vallot).

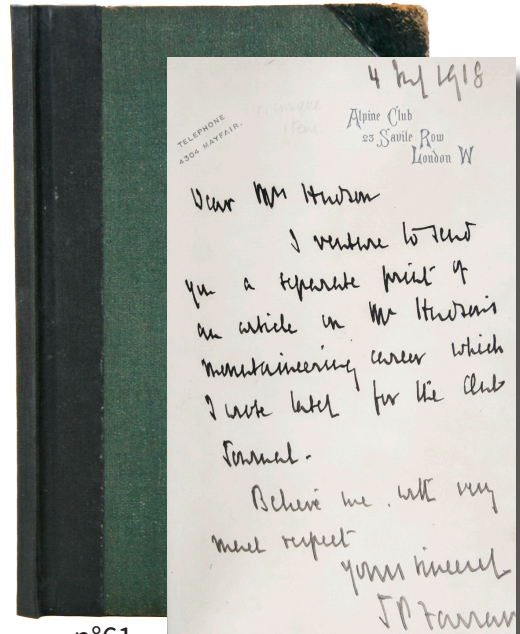


n°60

61. FARRAR J.P. / MONTAGNIER, Henry F.: Days of long ago; Charles Hudson. The prototype of the mountaineer of today. With a note by Henry F. Montagnier. Member of the Alpine Club. (Reprinted from 'The Alpine Journal' February 1918). (London). Printed by Spottiswoode, Ballantyne & Co., 1918, in-8vo, 1 title-page + 41 p. + 1 blanc + 14 plates (1 in color) with one text illustration: (the Graves of Hudson and Hadow at Zermatt), dedication from the author to Mrs. Hudson, inscribed on the rear of the front endpaper, 'Mrs Charles Hudson from the author June 1918' + 1 original letter from the author / + exlibris Peter E. Obergfell, bound in half calf (spine & endpapers replaced) with cloth covered boards. **HRB 140958 CHF 850.-**

- A presentation copy to Mrs Charles Hudson - With an original letter by the author. - (A unique copy). With a letter on Alpine Club paper pasted to the front endpaper: „Dear Mrs Hudson I venture to send you a sparate print of an article 24


on Mr. Hudson's mountaineering career which I wrote lately for the Club Journal". „Believe me with very much respect yours sincerely J.P. Farrar“ This paper includes the transcrip of Hudson's letter to „The Times“ in which he describes the first ascent of the Bosses Ridge of Mont-Blanc and of the second ascent of the Aiguille Verte. Hudson made the first ascent of the highest point of Monte Rosa. Alpine Club Register Vol. I. pp. 160-2. The plates show: Charles Hudson 1828-1865 / Twilight at the Grands Mulets (colorplate after Coleman 1859) / Captain Edmund Smyth & C. Ainslie + Rev. J. Greenville Smyth / Christopher Smyth & Rev. Wethered / Western end of the Mont Blancrange. From Mont Joli / (Portraits: John Birkbeck I - John Birkbeck II / 5 portraits: Samuel Sandbach Parker (2 diff.) - Ch. Stuart Parker - Alfr. Trail Parker (2 diff.) / (Matterhorn) The eastern face, fronting Zermatt / 2 diff. views Pasih Churches at Zermatt / Thomas Stuart Kennedy 1841-1894 / Michel Croz / Climbing scene pointing at ‚E.W.‘ scratched on the rock by Whymper in 1865 / Portrait of Alexander Burgener / Portr.: Francis Maitland Balfour - A.F. Mummery / Not in Perret.



n°61


62. FATICHI, Nemesio: Un'escursione nel gruppo del Monte Bianco : Conferenza tenuta nella sala della Società Pro

Cultura in Firenze la sera del 27 dicembre 1899. Firenze, Tipogr. di Salvatore Landi, 1900, pt. in-8vo, 62 p. + 1 feuille blanche, exlibris Peter E. Obergfell, reliure en d.-cuir aux coins, couverture en couleurs de la brochure orig. conservée (pt. manque au coiffe). **HRB 141121 CHF 450.-**



n°62

13x78 cm), Original-Pappband d. Zeit. berieben. **HRB 141449 CHF 450.-**




n°63

63. FECHT C. G. (Carl Gustav): Die Großherzogl. Badischen Amts-Bezirke Waldshut, Säkingen, Lörrach, Schopfheim. Deren Statistik, Handel & Gewerbe, Specialgeschichte: Der Südwestliche Schwarzwald und das anstoßende Rheingebiet. II Abtheil. I Bd. Lörrach & Waldshut, Druck und Verlag von C. R. Gutsch 1859 in-8vo, 3 Bl. + XV + 1 S. + 562 S. + 16 chromolithogr. Tafeln + mehrfach gef. chromolithogr. ‚Panorama der Schweizeralpen von den südlichen Schwarzwaldhöhen‘ (Format ca.

64. FERGUSON, Robert: Leute und Berge. Reisebilder aus der Schweiz. Aus dem Englischen von J. Seybt. ‘Weber’s Illustrierte Reise-Bibliothek’. Leipzig, Verlagsbuchhandlung J.J. Weber, 1855, in-8vo, Frontispiz (Trachten-Lithogr.) + VIII + 175 S. mit 35 in den Text gedruckten Abbildungen, Neu und sehr sauber gebunden in schwarzen halb-Leder. Schönes Exemplar. **HRB 142128 CHF 200.-**

65. FERRAND, H(enri): Bibliographie des Premières Ascensions du Mont-Blanc. Extrait de la Revue Alpine d’Octobre 1910. Lyon, Imprimerie et lithographie A. Geneste, 1910, in-8vo, 19 p. + 1 p.




n°63

blanche + 1 planche h.-t (reproduction d'une gravure ancienne représentant l'ascension de M. De Saussure au Mont Blanc). tirage à part à 300 ex. / exlibris Peter E. Obergfell, reliure récente en d.-cuir aux coins, couverture orig. imprimée conservée. **HRB 139224 CHF 200.-**

66. FERRAND, Henri: Autour du Mont-Blanc. Chamouni - La Vallée D'Aoste - Le Grand et le Petit Saint-Bernard. Ouvrage orné de 193 gravures en phototypie. Grenoble, J. Rey, 1920, gr. in-4°, 157 p., illustrées de 193 gravures en phototypie, exlibris Peter E. Obergfell, reliure en d.-toile aux coins, pièce de titre cuir au dos. Bel exemplaire. **HRB 141217 CHF 150.-**

Edition originale. Volume richement illustré, contenant l'histoire du massif et son état au commencement du XXe siècle. Perret 1639.



n°66


67. FERRAND, Henri: Vingt jours dans la Savoie Méridionale (21 Juillet - 9 aout 1878). Berne, Imprimerie Staempfli, 1879, in-8vo, frontispice (Vue prise du

Mont Thabor) + 70 p. + 1 f. de table, avec des ill. in-texte, brochure originale illustrée. **HRB 125817 CHF 200.-**

Première édition, récits d'ascensions. Le frontispice montre un panorama 'Vue prise du Mont Thabor (3182m), le 23 Juillet 1878 sur les sommets de l'Oisans (H. Ferrand del.). Perret 1616.

68. FLACHAT, Eugène: Nr. II de la traversée des alpes par un chemin de fer. Développements. Étude du passage par le Simplon. Neuilly, Guiraudet, 1860, in-8vo, XV + 294 p. + 1 page appendice + 1 carte + 3 planches dépl., exlibris Peter E. Obergfell. reliure en demi-cuir vert récente (brochure conservée). **HRB 141952 CHF 200.-**

Avec e.a. Une „Etude du passage des Alpes par le Simplon“



n°68

69. FOREL, F.-A.: Les glaciers des Alpes.- Ensemble de 14 brochures, extraits et tirés à part. in-8vo, cachets de la Société fribourgeoise des sciences naturelles sur les titres et sur les faux-titres, brochures originales. **HRB 88463 CHF 300.-**

Importantes études sur les glaciers suisses, durant la deuxième moitié du XIX^e siècle. Difficile à consulter dans leur contexte original. 1) Les variations périodiques des glaciers des Alpes. 8^eme rapport 1887. Extr. du "Jahrbuch" S. A. C., p. 258-287 / 2) idem 1887, 37 p./ 3) idem 6^eme rapport 1885./ 4) Idem 5^eme rapport 1884. / 5) La température interne des glaciers. Paris, Gauthier-Villars, 1887, 4 p./ 6) Le relief du massif de la Jungfrau. Extr. de l'Echo des Alpes, N° 3, 1888, p. 168-173./ 7) L'ombre de Chamossaire. Extr. de l'Echo des Alpes, Genève, N°4, 1885, p. 292-294./ 8) Catastrophe de Saint-Gervais. Archives des sciences physiques et naturelles. Bibl. Univ. 1892, / 9) Essai sur la température des glaciers. 1884, 11 p., illustr. avec des gravures n./ bl. / 10) Les variations périodiques des glaciers. Lettre à M. Fr. Schrader, à Paris. Extrait de l'Annuaire du Club Alpin Français 1886 / 11) Lecture sur les variations périodiques des glaciers. Bibl. Univ. / 12) Etudes Glaciaires. 1884, / 13) Etudes Glaciaires. 1887 + 1 planche / 14) Etudes Glaciaires. 1887.



n°69

70. FORMENTI, C. (Architetto): IL VILLINO HOEPLI, Milano, Tipografia Allegretti, 1907, in-folio. Frontispice en couleur + 25 p. +5 planches (4 en couleurs dont le front.) + 18 planches montées sur carton, brochure originale. **HRB 141351 CHF 80.-**


71. Fotosammlung der Alpen. Frankreich (Chamonix, Mont-Blanc, Vogesen). Ens. de 7 fotogr. de la Haute-Savoie (Chamonix - Mt.-Blanc). 1895, 10x15 cm (Bild) / 17.5x26 cm (Kartonbl.), 7 s/w Aufnahmen auf einheitl. graues Kartonsbl. aufgezogen und verso hs. beschriftet, sehr guter Zustand, ein Karton verso gestempelt „Aug. Th. Sachsse, Frankfurt a/M“, nicht verbunden. **HRB 106945 CHF 150.-**



n°71

Fotosammlung eines vielgereisten Touristen und Alpengängers. wahrscheinlich aus Deutschland. Die zahlreichen Aufnahmen sind teils gekaufte Fotografien der Zeit, teils wohl eigene Aufnahmen. Die Fotos selbst sind undatiert, auf der Rückseite stehen jeweils die Daten, an welchen die Orte besucht wurden, viele davon wurden im Verlauf von 10 Jahren mehrmals besucht Bildlegenden: Haute Savoie / Chamonix (7) (gekauft August 1895): La flégère - Panorama II / L'aiguille du Dru vom Montenvert / Chamonix et le Brévent / Le Mont Blanc depuis le Brévent / Mer de Glace - Chamonix (Couttet Aug. photo) / Chamonix et le Mont-Blanc (Couttet photo) / Village et Glacier d'Argentières.

72. FREESTON, Charles L. (1865-1942): The High-Roads of the Alps. A motoring guide to one hundred mountain passes. London: Kegan Paul, Trench, Trübner & Co. Ltd, 1910, in-8vo, frontispice + 388 p., illustrated with numerous full-page figures, 9 maps and diagrams, index. ownership signature on first free fly. Original pictorial dark green cloth, gilt-stamped spine, upper cover with black & white-stamped title and image of an Alpine tour by motor car. One corner slightly bumped. **HRB 141731 CHF 250.-**



n°72


73. GALTON (Francis): editor. Vacation Tourists and Notes of Travel in 1860. Cambridge, Macmillan and Co., 1861 in-8vo, VIII + 483 p. + 1 blanc + 24 p., with 3 full page maps (one colour), and a few engravings in the text. Exlibris Peter E. Obergfell, Original pictorial gilt green cloth. **HRB 141745 CHF 160.-**

First edition. Includes sections on: Rev. Leslie Stephen: The Allelein Horn.; Hawkins, F.V.: Partial ascent of Mont Cervin (Matterhorn); Tyndall, John: Lauterbrunnen of the Aeggishorn by the

Lauwinen-Thor in one day. And others on Faroe Islands, Norway, Syrian travel, Slavonic races, Graian Alps and Mount Iseran, by C. Cowell; Naples and Garibaldi by W.G. Clark; Peru by C.C. Bowen; and Syria by Roden Noel. Perret 1839-B. (The first of 3 volumes published between 1861-1864).

74. GASTALDI, Bartolomeo: Appunti sulla geologia del Piemonte. Torino, Tipogr. G. Marzorati, 1853, in-4to, 32 p. + 6 tavole, ms. sul titolo ,Ommaggio dell Autore / exlibris Peter E. Obergfell, brochure. **HRB 140293 CHF 250.-**

Con una grande tavola a colori ripiegata (Piano di parte dell'abitato di Pianezza) e altre 5 belle tavole litografiche in fine.




n°75

75. GAUTHIER, J.: En Montagne. Articles extraits de la Collection du „Moniteur Dauphinois“. 1895-97. Directeur J. Gauthier. Fondateur: Ernest Thourant. Préface Louis Béthoux. Reproduction en photogravure de la Soc. d. Arts graph. de Genève / Impr. Vallier Edouart, Grenoble, 1897, in-8vo, XIV + 1 feuille + 281p. + 1 f. vide, exlibris Peter E. Obergfell, reliure en d.-cuir rouge

récente. Couverture de la brochure originale conservée. (rel. Ghione-Torino). **HRB 141577** **CHF 450.-**

76. GILBERT Josiah & CHURCHILL G.C.: Die Dolomitberge. Ausflüge durch Tirol, Kärnten, Krain u. Friaul in den Jahren 1861, 1862 und 1863. Mit einem geologischen Abschnitte. Aus dem Englischen von Gustav Adolf Zwanziger. 1. & II. Abtheilung. Zus. 2 Bde. Klagenfurt, Druck u. Verlag v. Ferdinand v. Kleinmayr, 1865 / 1868, gr. in-8vo, XVI + 304 S., / II. Abth.: 4 S. + 247 S. + 1 S. leer, unbeschnitten, Exlibris Peter E. Oberfell, illustrierte Original-Broschüren. **HRB 141541** **CHF 1'500.-**



n°76

Seltene erste deutsche Ausgabe d. 1 & II. Teils (so komplett). Die englische Erstausgabe erschien in London 1864. Enthält I. Abteilung mit Vorwort des Uebersetzers datiert 1865: Erster Anblick der Dolomitberge, eine Wanderung durch das Fassanthal. Eine Reise durch Süd-Tirol, Kärnten, Krain./ II. Abt.: Reise durch Kärnten, Friaul und die Venezianer Alpen 1862. Vom Wege abgelegene Gegenden. Physikalische Beschreibung des Dolomitgebietes. 'Das Reisewerk... das in anzie-

hender Weise die Schönheiten der eigenartigen Landschaft schilderte und für ihre Landsleute ein neuer Anreiz war, den Schritt von den Westalpen ostwärts zu richten'. Dreyer 46 cf. S. 208; Perret 1930; Lehner S. 126 ff.

77. GILLY, William Stephen: Narrative of an excursion to the mountains of Piemont in the year 1823 and researches among the Vaudois, or Waldenses, protestant inhabitants of the Cottian Alps. 3rd edition. / Together with the 2nd volume, entitled:

Waldensian researches during a second visit to the Vaudois of Piemont. with an introductory inquiry into the antiquity and purity of the Waldesian church.

/ And the following volume: GILLY, W(illiam) S(tephen): Vigilantius and his times. London, (R. Gilbert for) C. and J. Rivington, (3rd vol.:) (L. Seeley for) Seeley, Burnside, and Seeley, 1826-1831-1844, in-8°, XXIV + 295 p. + LXXXVI + 3 folding facsimiles + 2 folding lithogr. maps / VIII + 1 f. + 560 p. + 1 folding facsimile + 1 plate of a diagram (ancient Roman road over the Cotian Alps) + 12 lithogr. views (by F. Nicholson mostly after sketches by the author) + 1 folding map / XVI + 488 p., slight foxing and browning in places, hw. dedication 'From the Author', half morocco bindings on raised bands and with corners, spine richly gilt, three triple filets in gold on both covers, gilt top-edges. (Bound by Mansell succ. to Hayday). **HRB 141656** **CHF 1'550.-**

Gilly's first and second visits to the vaudois of Piemont in a beautiful copy. The 'Vallees of the Vaudois' is a mountain region of the Alps situated between Chambéry in France and Turin in Italy, not to be confused with the people of the same name in the south west of Switzerland of the canton of Vaud. The Piedmontese dialect

has been rather strongly influenced by French. Both these works are most interesting not only from the point of view of geography and travel, but are also quite valuable as historical, ethnographical and religious studies and commentaries.


The volumes contain altogether 4 folding facsimiles of written documents, 12 lithographic views, 1 plate showing a road, and 4 folding maps.

The maps in vol. 1 represent: 1) part of Piemont et Savoy, with the country of the Vaudois or Valdese, and showing the route over the Alps by Mont Cenis. / 2) the three protestant valleys of Piémont, Lucerne, San Martino, & Perosa.

The map in vol. 2 shows the country of ancient and modern Waldenses.

The first volume includes an Appendix, containing copies of ancient manuscripts, and other interesting documents, in illustration of the history and manners of that extraordinary people.

The second volume, a first edition, includes some account of the compacts with the ancient princes of Piemont, and the treaties between the English government and the House of Savoy, in virtue of which this sole relic of the primitive church in Italy has continued to assert its religious independence. / The 3rd volume: First edition.



n°77

78. GIUSSANI, Camillo: Chiacchiere di un alpinista. Milano, Mondadori, 1931 in-8vo, (21 cm.), 208 p., exlibris Peter E. Obergfell, reliure en d.-cuir sur brochure originale (cons.). Bel exemplaire. (Ghione - Torino). **HRB 141332 CHF 100.-**

Première édition

79. GIUSTA Gio.-Antonio: Guida ai bagni ed alle acque minerali solforose, alcaline, iodurate e bromurate ed a quelle ferro-magnesiache ed acidole di Courmayeur con alcuni cenni sulle terme di Pré-St.-Didier. Aosta, Luigi Mensio, 1875, gr. in-8vo, 150 p. + 2 planches dépl. (grande vue de 'Courmayeur' dépl. en frontispice et 'Bains neufs à Pré-Saint-Didier', exemplaire non coupé, exlibris Peter E. Obergfell, Emboîtage d.-toile récent, brochure originale ill. Bel exemplaire, (ottima copia. Prima ed unica edizione). **HRB 141368 CHF 250.-**



n°79

80. GOEVERNEUR, J.J.A. (Jan Goeverneur 1809 - 1889): In het gebergte. Vertellingen en merkwaardige bijzonderheden uit de natuur naar den vreemde... Met 5 gekleurde platen.

Leiden, D. Noothoven van Goor, o.J. (1876), kl. in-8vo, 64 niet genummerde paginas + 5 gekleurde platen met O.-Schutzpapieren, illustrierte Original-Broschüre. **HRB 141056 CHF 200.-**

Première édition avec 64 p. non numm. + 5 planches en couleurs, texte en néerlandais, brochure orig. ill. Nicht bei Perret.

81. GRANBICHLER, Cyprian (genannt Cyper): Aus dem Leben eines Gletscherführers. Blätter der Erinnerung an Cyprian Granbichler, genannt «Cyper», Berg- und Gletscherführer zu Vent im Oetzthal. Hrsg. von Mitgliedern des österr. Alpen-Vereins. München, J. Lindauer, 1869, pt. in-8vo, 32 S. (Inkl. 1 Frontispiz: Abb. v. Cyper als Bergführer) + 1 Bl. leer, Exlibris Peter E. Obergfell, Original-Pappband d. Zeit, Goldschnitt. **HRB 141045 CHF 200.-**


82. GRAND-CARTERET, John (1850-1927): La montagne à travers les âges. Rôle joué par elle, façon dont elle a été vue. En 2 volumes. Grenoble, H. Falque et F. Perri, Librairie Dauphinoise & Moutiers, François Ducloz, Librairie Savoyarde, 1903-1904, in-4°, XV + 559 p. / 4 ff. + 494 p.+ 1 f., richement illustré d'au total 657 illustrations d'après les documents anciens et modernes, qqs-unes en couleurs, reliures en demi-cuir noir, dos à quatre nerfs orné or, très bel exemplaire de ce classique. **HRB 101495 CHF 350.-**

Edition originale. Un des 2400 exemplaires num. N° 1261. Riche documentation illustrée sur la montagne presque exclusivement de l'Europe centrale: les Alpes. Avec des chapitres, bien entendu, tous concernant la montagne:

Volume 1) Des temps antiques à la fin du dix-huitième siècle: L'antiquité. / Rôle et physionomie dans la société féodale. / Traverseurs et ascensionnistes au Moyen Age. / La fiction au Moyen Age: légendes, superstitions, croyances. / Découverte, célébrée, portraituree à partir de la Renaissance. / La conquête au 16e siècle. / La réaction ouverte contre la montagne au 17e siècle. / Glorifiée entrant dans l'intellect de la société au 18e siècle. / Devant l'art et les artistes du 18e siècle. / La conquête au 18e siècle par les excursionnistes et les savants.

Volume 2) La montagne aujourd'hui: La pensée littéraire du 19e siècle. / L'estampe et l'imagerie du 19e siècle. / Nouvelles routes alpestres et excursionnistes au commencement du 19e siècle. / Le romantisme: Mont-Blanc et Pyrénées. / Le développement de l'alpinisme. / L'alpinisme devenant une des caractéristiques de la société moderne. / Mise en exploitation. / La caricature. / Au 20e siècle. / La publicité commerciale. / Militaire - son rôle dans l'histoire de l'humanité. "Le plus beau livre jamais consacré à la montagne, le plus documenté, le plus recherché de tous ceux qui s'intéressent à l'histoire de l'alpinisme".

Ce monumental ouvrage sur la montagne constitue une référence indispensable, remarquablement imprimée par Ducloz à Moutiers. Très recherché. (selon Perret). Perret 2031.



n°82



n°82

83. (WESTON, Stephen) (1747-1830):

La Scava; or, Some account of an excavation of a Roman town on the hill of Chatelet, in Champagne, between St. Dizier and Joinville, discovered in the year 1772: : to which is added, A journey to the Simplon, by Lausanne, and to Mont Blanc, through Geneva (pp. 41 upto 128). London, Printed for Baldwin, Craddock, and Joy, 1818, lg. in-8vo, 133 p. + 3 unnn. p. (Publisher's adds), ex libris Peter E. Oberfell, simple h.-cloth, boards. / reliure simple dos toilé, plats cartonnés (fin XIXe). **HRB 139928 CHF 750.-**

The pages 1 upto 40 : La Scava / pp. 41 upto 122: The journey to Simplon, journey through the Valais & Savoy) & pp. 123 upto 128: A Table of the Altitudes of the highest Mountains of the Alps, from Mount Jura to Mont Blanc + table & Index on pp. 129-133 + 2 p. publisher's adds. At page 86 there is an interesting relation which seem to be the first time that one writes about an accident on falling into a rockfissure. '...into the carriage to Servos in two hours. There are things to see at this place a.o. the tomb of Monsieur d'Eschen, who fell into a fissure of the rock in the neighbourhood, having strayed from his guide. A monument to his memory was erected in the eighth year of liberty (1800). not in Perret.

84. Groupe de Haute Montagne. (Club


Alpin Français). Annuaire du G.H.M. Première - seconde et troisième année. Ens. reliés en 2 volumes. 1926, -27, -28, in-8vo, frontispice + 48 p. + 3 illustrations fotogr. n/bl. sur 2 planches; 128 p. + 15 planches fotogr. / 110 p., avec illustrations reliure en d.-cuir de l'époque, couvertures illustrées (signée H.C.) conservées / (tome 3) brochure originale. **HRB 89908 CHF 350.-**

Rare. Les 3 trois premières années de ces annuaires dont les statuts s'expliquent au premier volume: Il est fondé au sein du Club Alpin Français un 'Groupe de Haute Montagne', ayant pour but de réunir les alpinistes pratiquant régulièrement les courses en haute montagne...

La première année: Monographie de Pierre Dalloz: Les pointes septentrionales des Aiguilles Rouges du Dolent, avec 1 esquisse et 3 ill. fotogr. / Description de diverses courses nouvelles ou exceptionnelles effectuées en 1925 (e.a. Chaîne du Grand Atlas Marocain, Massif du Haut-Dauphiné, Massif du Mont-Blanc, Massif des Aiguilles Rouges de Chamonix, La Meije. Première ascension hivernale par Daniel Armand-Delille et Pierre Dalloz) + la liste des membres du G.H.M.

2ème année: Bruhl, Etienne: Les Périades. Monographie par E. Bruhl, Maurice Bernard et Robert Merle d'Aubigné. avec 4 planches. Suivi par les courses nouvelles avec 11 planches photo-gr. (clichés par H. de Ségogne, Jullien Frères - Genève, Blanchet e.a.).

85. GSALLER, Carl: Das Stubeithal. Eine topographisch-touristische Darstellung von Thal und Gebirg / Von Carl Gsaller. [Umschlagtitel:] Stubei: Thal und Gebirg, Land und Leute. Leipzig, Duncker & Humblot, 1891, in-8vo, VIII + 308 S. + 2 mehrf. gefalt. Panoramen + 1 mehrf. gefalt. Karte. Exlibris von Peter E. Obergfell, rotes Original-Leinen. **HRB 141977 CHF 750.-**



n°85

Dreyer 855 (vgl. auch Dreyer 856), Imhof 374 (vgl. auch Imhof 376), AC Libr.Cat. 138, nicht bei Angelini und Perret. «Eine wahre Begeisterung für die Alpenwelt hat sich seit 3 Jahrzehnten entwickelt. Tausende und aber Tausende froher Wandersleute mit Rucksack und Bergstock in der Hand durchziehen allsommerlich die Thäler der Alpen und erklimmen selbst scheinbar unzugängliche Höhen.». Mit diesen euphorischen Sätzen beginnt die Einleitung zu Carl Gsallers umfassendem Werk «Das Stubeithal». Die vorliegende Veröffentlichung bildet zugleich den 1. Teil des um volkskundliche und geschichtliche Inhalte erweiterten Werkes «Stubei. Thal und

Gebirg / Hrsg. von den Freunden des Stubeithals. Leipzig 1891». Die beiden Panoramen zeigen Rundsichten von Schönberg (aufgenommen auf dem Hügel hinter Domenigs Gasthaus in Oberschönberg; gezeichnet von Ferdinand Gatt, Namen und Höhenangaben von C. Gsaller; ges. ca. 25 x 80 cm) und von der Wittingwarte (beim Jägerhof in Oberschönberg; aufgenommen von F. Gatt, Namensgebung von C. Gsaller; Zirkelpanorama, ca. 48 x 46 cm). Die farb. Karte «Die Gebirgsumrandung des Stubeithales und ihre Namensgebung» wurde vom Autor entworfen (Maßstab 1:75 Tsd.; mit Bezeichnung der Ferner, Gruben und anderer Örtlichkeiten, ca. 52 x 55 cm).

86. GUIDA dei campi di battaglia [fronte italiana]. 4 Volumes.

1) Introd. storico geografica Vol. I. / 2) Isono vol. II. / 3) Piave-Cadore Carnia vol. III. / 4) Trentino vol IV.

Milano, Agenzia Italiana Pneumatici Michelin, editrice, 1919, in-8vo, 19.5x12.5 cm., richement ill. avec cartes et illustrations, reliure en toile verte originale. **HRB 141328 CHF 150.-**

87. GUMPPENBERG-PÖTTMES, Joseph Freiherrn von: Der Wasserbau an Gebirgsflüssen oder Praktische Anleitung, die Gebirgsflüsse dort, wo sie in zerstreuten Rinnsalen das flache Land verwüsten, und endlich die sie aufnehmenden Hauptströme versanden, ihrer Natur entsprechend zu behandeln, mit erklärender Hinweisung auf wirklich ausgeführte und projektierte Fluss-Correkturen. Neue Ausgabe. Mit fünf lithographirten gef. Karten u. Plänen. Augsburg, Matth. Rieger 1860, in-4to, (29,5 x 22,5 cm). VIII (Titelbl., Vorwort) + 83 S. + 5 Faltafeln, stockfleckig, Bedruckter Original-Pappband. **HRB 82753 CHF 300.-**

Seltene Titelaufgabe, die erste Ausgabe erschien 1854. Die gef. lithogr. Tafeln zeigen verschiedene Flussläufe, eine hydrographische Karte der Einmündung der Wertach in den Lech u.d. Umgebung v. Augsburg.

88. HALLER Albrecht von: Die Alpen. Les Alpes. (Poème - édition bilingue). Die französische Uebersetzung des Alpengedichts ist von Herrn V. B. (Vincent Bernard) Tschanner - den botanischen Theil dieses Werks hat Herr Pfarrer Wytttenbach mit wichtigen Zusätzen bereichert. Bern, auf Kosten der typographischen Societät / Berne, Société Typographique, 1795, in-4to, (21x25 cm), 87 p. + 1 p. ('Nacherinnerung / Notice'). Illustrée de 2 grandes vignettes de titre (de 1786), 4 en-têtes et 4 culs-de-lampe dessinés et gravés par B. A. Dunker; 1 des en-têtes, gravée à l'eau-forte par Dunker, a été terminée au burin par Lardy, grandes marges, rousseurs et taches surtout dans les marges, nom ms. sur p. de garde arraché, reliure en d.-toile simple d'époque. **HRB 135792** **CHF 350.-**



Nouvelle édition, avec 2 titres (allemand et français) avec grandes vignettes gravées, signées 'Duncker 1786' (vues sur les Alpes) et 8 en-têtes et culs-de-lampe également par B. A. Dunker. Les gravures sont datées 1786 - 1775 - et la dernière (fin de chapitre p. 86): 1795. Avec une 'notice' à la fin: 'La partie botanique de cet ouvrage a été augmentée par des additions essentielles de M. Wytttenbach. Elles se trouvent jointes à la nouvelle édition de Halleri Hist. Stirp. Helvet. sous presse en ce moment' (1795). Perret 2146; Waeber 48; Lonchamp 1358; Rümman 393; Lundsgaard 36; Bibliographia Halleriana 0136; Perret - Regards sur les Alpes page 69. Notice 10 (Ode sur les Alpes, Berne 1732, nlle éd. 1773 et l'édition de 1795).

89. Handbuch für Reisende in die südlichen Gebirge von Baiern. Erster Theil & Zweyter Theil. München, In Commission bey Jos Lindauer, 1820, kl. in-8vo, Titelblatt mit Vignette „Kaier Klause“ + IV + 128 S.; + S. 129 bis 288 + 1 mehrfach gef. Karte, Exlibris Peter E. Obergfell, schlichter Pappband d. Zeit. **HRB 141676** **CHF 450.-**

Enth. zunächst Allgemeines über das Reisen in den Alpen. Reise zur Benediktenwand, Wendelstein, Breitenstein, Auerberg sowie eine Beschreibung des Salzsudwesens in Reichenhall; ab S. 131 eine „Topographische Beschreibung aller Städte, Flecken, Dörfer etc. in alphabetischer Ordnung“. Die Titelvignette mit einer Ansicht der Kaiserklause bei Valepp. Tls etw. gebräunt oder stockfl. Karte braunfleckig u. mit Einriss i.d. Falte. Einband berieben. Nicht bei Holzmann-B.; Dreyer; Perret & Pfister, selten. (Über KvK in Deutschland nur 1 Ex. in der Herzogin Anna Amalia Bibliothek in Weimar nachweisbar)

90. Handschrift - Touristen-Buch 1877-1887 Pflersch. 1877-1887, in-4to, Orig. Foto von Pflersch auf der Innenseite des Deckels eingeklebt (beschädigt) + ca. 70 Bl. hs. Notizen und Skizzen Halb-Leder, **HRB 141568** **CHF 750.-**

Einige Seiten sind abgeschnitten oder eingerissen. Es sind viele interessante kleine und grössere Anekdoten und Skizzen vorhanden, beim Durchblättern fällt einem besonders eine farbenfrohe kleine Zeichnung mit einem Autographen von Ludwig Darmstaedter auf. Ludwig Darmstadter (1847-1927) deutscher Chemiker und Wissenschaftshistoriker, bekannt durch sein Sammelleidenschaft, die unter anderem eine wichtige Autographen Sammlung hervorbrachte. Die kleine aquarellierte Zeichnung von Ludwig Darmstaedter zeigt die Pfarrkirche Innerpfersch mit den Tribulaun Bergen im Hintergrund, die Zeichnung ist leider eingerissen. Auch eine kleine Notiz an den Curat hat Ludwig Darmstaedter hinterlassen 1887. Ein weiterer interessanter Inhalt des Touristenbuches ist eine eingeklebte Einladung zur Eröffnung der Magdeburger Hütte im Pferschthal 17. August d. J. 1887.



n°90



91. HARPPRECHT, Theodor: Bergfahrten. Stuttgart, A Bonz' Erben, 1886. kl. in-8vo, IX + 2 Bl. + 178 S., Stempel von der Schweizer Alpen Club SAC Bibliothek. Rez. Leinenband, Original Broschüre wurde auf vor- und hinter-Deckel professionell geklebt. **HRB 141936 CHF 150.-**

Selten. In sehr gutem Zustand. Mit Foto-Portrait des deutschen Alpinisten Theodor Harpprecht auf dem Vorsatzblatt.

92. HASEBROEK, J.P.: Op de Bergen. Herrinneringen en indrukken van eenen reiziger door noordelijk Italië en Zwitserland. In 2 Bdn. te Amsterdam, bij H. Höveker, 1861-1862, gr. in-8vo, Band 1: Italië: Titelblatt in Chromolithographie + X + 1 Bl. 'Inhoud' + 287 p. (S. 31 kl. Riss ausgebessert mit Klebstreifen, daher braunfleckig) / Bd. 2: Zwitserland: Titelbl. in Chromlithogr. + X + 1 Bl. 'Inhoud' + 340 p., illustriert mit insgesamt 8 chromolithogr. Tafeln. Blaue Orig. Leinenbde mit Goldaufdruck, Goldschnitt / reliure en toile bleue (percaline) originale plat devant avec titre et ornement or. Tranches dorées. Schönes Exemplar. **HRB 140663 CHF 750.-**

Komplett mit 8 Farb-Tafeln und + 2 Farb-Titelbl., selten. Die 8 Chromotafeln von Emrik & Binger (&) Tresling zeigen. Band 1: Isola Bella / Milaan / Venetie / Genuë / Turijn. In Band 2: Pilatus / Genève / op den Lemman / Grimsel / Giessbach / Mont-Blanc / Jungfrau / Afscheid aan de Alpen (Adieu aux Alpes). Nicht bei Wäber und Perret.



n°92



DE MONTBLANC

Lith. Emisk & Berger, Paris

n°92



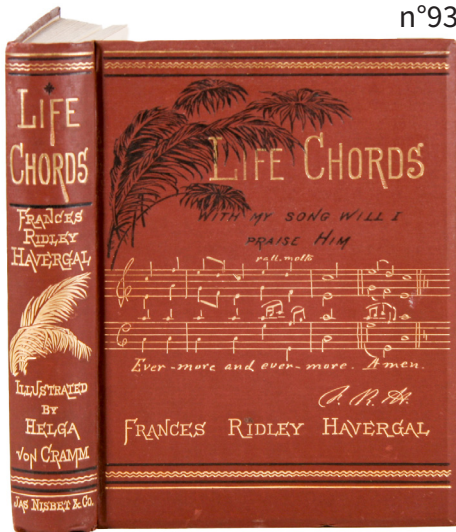
Helge & Gamm

MONT BLANC FROM THE COL DE BALM.

93. HAVERGAL, Frances Ridley: Life Chords comprising 'Zenith', 'Loyal responses', and other poems. With 12 illustrations by the baroness Helga von Cramm. London, James Nisbet & Co., 1880, in-8vo, XII + 300 p. with woodcut ill. + 12 colourplates (chromolithographs), exlibris Peter E. Obergfell, Orig. ill. clothbound, spine richly gilt, all edges gilt. A fine, beautiful copy. **HRB 75390 CHF 230.-**

First edition in a beautiful fresh copy in fine illustrated publ. cloth. With the chromolithographs by H. v. Cramm a.o.: The Monte Rosa Chain 'For ere the white fields soltened in the glow' / The Matterhorn / View from Finshauts, glacier du Trient / The voice of many waters (mountain wildwater run) / Astley Church / The Jungfrau / Weishorn and Mischabel (from the Bettensee) / Twilight at Varese / Caswell Bay / and 3 mainly alpine flowers with portraits. A magnificent copy of a collection of poetry of high Victorian sentiment with beautiful colour plates of Alpine inspiration. Perret 2184.


n°93



94. HAVERGAL, Frances Ridley: Life Mosaic. The ministry of song and under the surface. London, John Nisbet, 1879, in-8vo, X + 1 leaf + 315 p. + 12 chromoli-

thographic plates, of which 5 with alpine flowers & 7 with views, name on top of h.-title cut off, original green clothbound, gilt mountain scenery & trees in black decoration on spine and bookcovers, gilt edges, fine copy. **HRB 75247 CHF 200.-**

First edition, complete with the 12 colour plates by Helga von Cramm. Poems on alpine inspiration. The plates show: Mont Blanc from the Col de Balm / 4 plates with alpine flower arrangements / Lake of Lucerne and Mount Pilatus / Fall of the Handeck by Moonlight / Forest at les Plans / Bernese Oberland with Lake of Lucerne / Sunrise on the Rigi / Sunset on Mont Blanc / Lac de Champé. 'Peu courant' (Perret). Complet avec 12 planches en couleurs. Perret 2182.



n°94

95. HEILMANN, A.: Alpine Zeichen-Studien. Lose Blätter aus seinem Skizzenbuche zum Studium. zur Vervollkommnung landschaftlichen Zeichnen. Wien, Verlag u. Druck von G. Freytag & Berndt, (1893/4), 43x31 cm., 20 lithograf. Tafeln, lose Tafeln in Orig. Flügelmappe. O.-Umschlag aufgezogen. **HRB 141319 CHF 600.-**

96. HELBRONNER, Paul (1871-1938): Une semaine au Mont Blanc. Août 1893. Paris, Steinheil, 1894, gr. in-8vo, 61 p. +

3 planches reproduites en phototypie, reliure en d.-cuir récente sur brochure originale. **HRB 140960** **CHF 400.-**

Première édition. Récit d'une ascension au Mont-Blanc avec un séjour d'une semaine au sommet. Peu courant. - Paul Helbronner fut un des plus importants topographes ayant effectué des travaux sur les Alpes: il a tissé sur l'ensemble des Alpes françaises des réseaux géodésiques du lac Léman jusqu'à la Méditerranée, et laissé une monumentale description géométrique détaillée des Alpes françaises. Perret 2213.




n°95

97. HELLWAG, W. (Wilhelm Konrad): Bericht über die Ausmittlung der Bahnachse und des Längenprofils der Gotthardbahn und die Bearbeitung eines approximativen Kostenvoranschlags. 3 Teile. - Beigebunden: Derselbe Bericht über die Ursachen der Ueberschreitung des Kostenvoranschlags der Tessinischen Bahnen Biasca-Locarno und Lugano-Chiasso. 4 Teile in 1 Band. Zürich, Orell Füssli, 1876, in-4to, (35x23.5 cm.) Theil I. & II.: 5 Bl. + III (+ I), 94 S.; Theil III.: 2 Bl. + XXXV (+ I) + 1 Falttafel; , Kostenvoranschlag: 142 S. + 1 Falttafel

38

+ XXIV + 4 Bl.; Bericht ...Tessinische Bahnen 39 (+ 3) + 7 gef. Pläne u. Karten, aus dem Vorbesitz v. 'Carl Feller Geometer' mit ovalem Stempel auf Vorsatz, Original-Halb-Lederband. Rücken auf 4 Bünden, Titel 'Hellwag Gotthardbahn' in Gold. **HRB 83323** **CHF 700.-**



n°97

Selten. Erste u. einzige Ausgabe. Insgesamt mit 3 mehrfach gefalteten Profiltafeln, 4 (2 mehrfach gefalteten) lithographierten Karten und 2 gefalteten Tabellen. - Hellwag (1827-1882) wurde 1875 als Nachfolger Gerwigs leitender Oberingenieur der Gotthard-Bahn. Sein in vorliegendem Band detailliert beschriebenes Projekt der Bahnstrecke fand der höheren Kosten wegen nicht die Zustimmung der Bahngesellschaft und führte zu juristischen Auseinandersetzungen, in denen Hellwag obsiegte. Die Richtigkeit seiner Arbeit lässt sich auch daraus entnehmen, dass die fragliche Strecke später im Wesentlichen nach seinen Plänen gebaut wurde. - Stempel auf Vorsatz, sonst sauber und sehr gut erhalten.

98. HEUCHLER, Eduard: Die Bergknappen in ihren Berufs- und Familienleben bildlich dargestellt und von erläuternden Worten begleitet. (Lithographiert v. Karst und E. Hasse). Dresden, Verlags-

buchhandlung Kuntze, 1857, Quer Folio, ((29,5 x 41 cm.), Frontispiz lithogr. + 2 Blatt (lithogr. Titel + Drucktitel) + 12 S. + 1 Bl. ‚Subscribenten.Verz.‘ + 47 lithogr. Tondruccktafeln Halb-Lederband mit goldgeprägtem Titel. in Goldprägung auf Einband. **HRB 141439 CHF 550.-**

Erste Ausgabe seines künstlerisch ansprechenden Tafelwerkes mit Darstellungen aller bergmännischen Tätigkeiten unter und über Tage sowie der weiteren Verarbeitung der Erze. - Heuchler (1799-1879), Professor für Zeichenkunst an der Bergakademie in Freiberg, hat sich «als kunstsinniger Architekt um die künstlerische Entwicklung Freibergs hochverdient gemacht» (Schiffner). - Text & Tafeln sauber. Einband gering bestoßen, gut erhaltenes Exemplar.



n°98

99. HÖLZLHUBER, Franz: Kronprinz Rudolf-Bahn. Ansichten längs der Strecke von Kastenreith durch's G'säus bis Seizthal-Liezen. Mit besonderer Berücksichtigung der hohen Gebirge wie sich dieselben vom Waggon auf repräsentieren. Nach der Natur aufgenommen und gezeichnet von Franz Hölzlhuber. Druck der M. Haas'schen Erben in Steyr, 1875, kl.quer-8vo, Leporelloalbum, bestehend aus 22 zus. -geklebten Tafeln in Federlithographie + 3 nn. S. (Text), (ca. 775 cm

Länge), Bedruckter Orig. Halbleinenband mit Titel. **HRB 140211 CHF 450.-**

Das Panorama ist auf der letzten Tafel rechts unten bezeichnet und datiert. Am unteren Rand ist die Legende zum Panorama, links mit ‚Kastenreith-Tunnel... Nördliche Einfahrt‘ beginnend mit „in der Nähe der Station Selzthal-Liezen“, rechts endend. Vor allem das ein Jahr später erschienene, ähnliche Album (1876) das vom gleichen Verfasser bekannt ist.



n°99

100. HOSER, Jos. Karl Eduard: Der Geltsch-Berg und das Scharka-Thal. Zwei physikalisch-mineralogische Monographien. (Prag), o.J. um 1842, in-4to, 50 S., (S. 483 - 532), Simili-Lederband. **HRB 82862 CHF 350.-**

Der Sedlo, früher auch Vysoky Jeleč (deutsch Geltschberg bzw. Hoher Geltsch) ist mit einer Höhe von 726 m der höchste Berg des südöstlichen Teils des Böhmisches Mittelgebirges. Typisch ist die sattelförmige Gestalt des Berges, davon leitet sich die heute gültige tschechische Bezeichnung Sedlo (Sattel) ab. Der einzeln stehende Berg erhebt sich 300 m aus dem umliegenden Höhenniveau. Seine markanten Konturen sind auch vom Lausitzer Gebirge und der Böhmisches Schweiz aus sichtbar. Der schmale Grat des Berges dehnt sich über 2,5 km in Nord-Süd-Richtung aus, die Breite beträgt 2 km. Seit 1968 steht der Berg auf einer Fläche von 42 ha als Nationales Naturreservat unter Schutz. (Wikipedia).

101. HÜBNER, Johann: Hübners kurtze Fragen aus der Neuen und Alten Geographie biß auff gegenwärtige Zeit continuiert, und mit einer nützlichen Einleitung vor die Anfänger, Auch mit einer ausführlichen Vorrede und neu-verbessertem Register vermehret. Bey Joha. Fried. Gleditschens seel.. Sohn Buchhändler in Leipzig,, 1716, kl. in-8vo, Titel in rot-schwarz + Widmung und Vorrede n.numm. S.) + 979 S. + 1 gest. Karte ‚Nova & Accurata Pantotopia Descriptio‘ (mit Eckabriss rest.) + n.n. S.: Register. Kalbsleder d. Zeit, Rückentitel aus rotem Leder (rezent). **HRB 140278 CHF 150.-**

U. a.: S. 247 bis 285: Das VIII. Cap. Zur Land-Charte. Von dem Schweitzer-Lande. Was hat die Schweiz vor Gränzen und Nachbarn. Von den Unterthanen der Schweizer, ... Italien usw.



102. JÄGER, Gustav: Das Stuhleck bei Spital am Semmering und der Führer auf der Südbahn von Wien bis Bruck a/d Mur. Wien, Carl Finsterbeck, 1868, kl. in-8vo, 184 S. + Faltkarte. Leinenband mit Titeletikette. **HRB 140805 CHF 250.-**

103. JÄGER, Gustav: Der Tourist. - Organ für Natur- und Alpenfreunde mit

Original-Beiträgen. Jahrgang I - II - III - - V - VI - VII - VIII (in 2 Bde) - IX.. 8 Jahrg. in 9 Bänden (fehlt Jahrg. IV). Wien, Im Selbstverlag d. Verfassers, 1869 - 70 - 71 - - 73 - 76 - 77 - in-8vo, mit Illustrationen, nicht eingehend kollationiert. / exlibris Peter E. Obergfell, Halbleinen gebunden. Jahrgang V (1873) Pappband, Jhr. VIII in 2 Bänden. **HRB 141212 CHF 450.-**

Dazu: Touristische Blätter. Rundschau Jhrg. 1878. Band 3 & 4 in 2 Bde.

104. JAVELLE, E.: Souvenirs d'un alpiniste. Avec une notice biographique et littéraire par Eugène Rambert. Lausanne, (Aug. Pache pour) Arthur Imer, F. Payot, 1886, pt. in-8°, 2 frontispices (Vue de Saas-Fée et un portrait de l'auteur E. Javelle en photographie originale contrecollée) + XLVII (+ 1 bl.) + 404 p., exlibris Peter E. Obergfell, reliure en d. cuir d'époque. Dos à cinq nerfs orné or. Bel exemplaire. **HRB 141142 CHF 220.-**

Première édition. D'après une note ms. trouvée dans un autre exemplaire, Javelle fut le premier à faire l'ascension de la Tour-Noir, un anglais fut le deuxième, et Rovere de Breugel le troisième. Collation: 2 frontispices (view of Saas-Fee and the portrait of E. Javelle (tipped-in original photograph) + LVII + 404 p., original green cloth binding illustrated with decorated spine, a full-page view in gold and black on front cover. Perret 2357.

105. JIRASEK, Johann u.a.: Beobachtungen auf Reisen nach dem Riesengebirge von Johann Jirasek, Thaddäus Haenke, Abbé Gruber, Franz Gerstner. Veranstaletet und hrsg. v.d. Königl. Böhm. Gesellschaft d. Wissenschaften. Dresden, Walther, 1791, gr. in-8vo, Titelbl. mit gest. Vign. u. Stempel (=III/

IV) + V-XVIII (ohne Vortitelbl.) + S. 3 bis 309 + 1 S. leer + 2 Bl. , 3 Textkupfertische + 1 gef. Kupfertafel u. 1 mehrfach gef. kolor. petrographische Kupfertischkarte sowie 1 gef. Tabelle. Auf Vorsatz hs. Vorbesitzer-Eintrag / exlibris Peter E. Obergfell, Original Halb-Lederband der Zeit mit Rsch. Rotschnitt. **HRB 139322** **CHF 1'250.-**

In 4 Abtheilungen; 1) Die mineralogischen Bemerkungen auf einer Reise nach dem Riesengebirge / Die botanischen Beobachtungen.../ 3) Physikalische und oryktologische Bemerkungen aus dem Riesengebirge, - gesammelte Bemerkungen v. Abbé Gruber / Beobachtungen über den Gebrauch des Barometers bey Höhenmessungen v. Prof. Gerstner. Engelmann 835; Nicht bei Perret.



106. KÖHLER, C.P.C & HAUSHOFER, Dr. Max: Die Salzburger Alpen. Aquarelle - Schilderungen. Darmstadt, C. Köhlers Verlag, o.J., (1872)-74, Quer-kl.-folio, farb. Frontispiz (Quod-libet) + 3 Bl. (Titel, Inhalt, Vorrede) + 93 S. (+ 1) + 20 Tafeln (aufgezogen) mit feinen farblichthogr. Landschaftsansichten, orig. fliegendes Vorsatzbl., sehr guter Zustand,

exlibris Peter E. Obergfell, roter Verlags-Leineneinband mit reicher Prägung in Gold und Schwarz auf Vorderdeckel u. Rücken, reiche Blindprägung auf Hinterdeckel, 3 seitig. Goldschnitt, schönes Exemplar (Einband: C Hasert - Stuttgart). **HRB 141438** **CHF 350.-**

Vollständige Ausgabe. Illustriert mit prachtvollen, chromolithographischen Ansichten und Begleittexten. Erschienen in 20 Lieferungen, wurde es später in einem geprägten Leinenband herausgegeben. Exemplar mit der zusätzlichen Ansichtstafel 'der Hohe Göhl (Hoher Göll), welche nur wenigen Exemplaren beigegeben wurde. (cf Nebehay). Die Bildtitel: 1) Frontispiz (Quod-libet) / 2) Chiemsee mit dem Staufan / 3) Reichenhall / 4) Hintersee / 5) Berchtesgaden mit Watzmann / 6) Der hohe Göhl / 7) Königsee mit Stuhlwand) / 8) Königsee mit Teufelshorn) / 9) Salzburg mit Untersberg / 10) Mondsee mit Schafberg / 11) Wolfgangsee mit St. Gilgen / 12) Ischl / 13) Traunsee mit Traunstein / 14) Hallstadt / 15) Grundlsee / 16) Gosausee mit Dachstein / 17) Gollinger Fall / 18) Werfen / 19) Wildbad Gastein / 20) Fuschereiskar in der Ferleiten / 21) Zeller See und Kitzsteinhorn. Nebehay & Wagner: Bibliographie altösterreichischer Ansichtenwerke aus fünf Jahrhunderten, N° 308.



107. (KRAMER, Carl Philipp): Beschreibung des Wildbades bei Kreuth und seiner Umgebungen. In historischer,

topographischer und medizinischer Beziehung : mit 7 lithographirten Ansichten u. 2 Kartchen der Umgebungen, alle handkoloriert. München, gedruckt mit Lentner'schen Schriften, 1825, in-8vo, X + 244 S. + 9 kolorirte Tafeln, davon 2 Kärtchen / dazu lose 1 rez. gef. Situationskarte, Ex-lbris Peter E. Obergfell, Original-Broschüre mit Titel und Typograf. Umrahmung. Rez. Karton-Box. **HRB 140697** **CHF 750.-**

1) Frontispiz Ansicht: KREUTH. «Bad Kreuth». 2) Blick auf die Kurgebäude des Wildbades, links die Kapelle zum Hl. Kreuz, dahinter das Gebirge, vorne Staffage, unten Inschrift / 2) Karte Wildbad bei Kreuth / 3) Fassaden des Gast- und Wohnhauses / 4) Karte: Umgebungen von Kreuth / 5) Ansicht Tegernsee / 6) Ansicht Egern / 7) Ansicht Gmünd / 8) Kaltenbrunn / 9) St. Quirin's Kapelle bey Tegernsee




108. KRAUS, Gustav & SCHADEN, Adolph v.: Alpenblumen; oder fünfundzwanzig malerische Ansichten interessanter Berge, Seen, Städte, Burgen, Thäler etc. im bayerischen Hochlande. Mit erläuterndem deutschem und französischem Texte. Fleurs des Alpes vingt cinq vues pittoresques de montagnes, de lacs, de villes, de châteaux, de vallées etc. dans les pays haut de la

Bavière. München, Joseph Lindauer, Buchhandlung, (C.T. F. Sauer), 1837, in-4to, 31 S. (+ 1 S.) + 25 lithogr. Tafeln (mit 1 gef. Panorama) von Gustav Kraus, Grün Orig.-Umschl. mit Umrisslithografien in Rotbraun auf beiden Deckeln (lt. Pressler S. 186 »vermutlich von Franz Seitz«). **HRB 123963** **CHF 2'500.-**

Die sehr seltene komplette Folge der prachtvollen Ansichten von Gustav Kraus. – Erschien, wie auf dem Vorderdeckel vermerkt, als Fortsetzung des Alpenrösleins. Mit erläuterndem dt. u. französ. Text v. Ad. von Schaden. Unter den Ansichten Seefeld, Starnberg, Leutstetten, Tutzing, Diessen, Schlehdorf, Walchensee, Garmisch, Grainau, Eibsee, Füssen, Hohenschwangau, Tölz, Hohenburg, Tegernsee, Schliersee, Hohen- u. Nierdaschau, Herren- u. Frauenchiemsee sowie eine ausfaltbare Panoramaaussicht: Aussicht vom Peißenberge. – Frisches, nahezu fleckenloses Exemplar. Pressler, Kraus Numm. 257-281. (lt. Pressler S. 186: »vermutlich von Franz Seitz«).

109. KUGY, Julius: Die Julischen Alpen im Bilde. 2. Auflage. Graz, Ed. Leykam, 1938, gr. in-8vo, (22x15 cm.), 12 n.n. S. + 194 S. + 2 S. reich illustriert nach Fotografien, Exlibris Peter E. Obergfell, Hldr mit Ecken, Rücken auf 5 Bünde, titelgoldgeprägt, sehr schönes Exemplar. (Signiert: GHIONE-Torino). **HRB 141553** **CHF 250.-**



n°109



Waldenberg Ammersee Flasssee Dossen

SEEFELD.

Von Fr. Lauer in München.

n°108

n°106



SALZBURG MIT UNTERSBERG.



n°99

n°98



110. KURTZ, Paul Theodor Eduard: Führer durch die Dolomit-Gruppen von Enneberg, Buchenstein, Prags, Sexten, Schluderbach und Ampezzo. Gera, Amthor / Leipzig, Druck v. Fischer u. Wittig, 1874, kl. in-8vo, XXIII + 1 S. leer + 89 S. + 1 S. (Druckverm.) + 1 gef. lithogr. Karte (Lith. art. Inst. v. Carl Bollmann, Gera), Stempel auf Innendeckel und Titel, aus-gesch. Bibl.-Doublette. / Exlibris Peter E. Obergfell, Original-Hldr d. Zeit. Rücken mit Goldprägung. Einband berieben. **HRB 141548 CHF 150.-**


Erste Ausgabe, Äußerst seltener, sehr früher Dolomitenführer, noch vor Glanvelis ‚Dolomitenführer‘ (Wien 1898). Rohrackers ‚Das Ampezzo-Thal‘ (Innsbruck 1878) und Grohmans ‚Wanderungen in den Dolomiten‘ (Wien 1877) erschienen. In einer gekürzten Fassung erschien vorliegende Publikation des Arztes (beschäftigte sich intensiv mit der Homöopathie) Dr. Kurz (1799-1878) als Sonderdruck aus ‚Amthors Alpenfreund Bd. 3, 1871 u.d. Titel: ‚Beiträge zur topographischen Kenntnis der südöstlichen Dolomitgruppen Tirols‘. Die Kartenbeilage (eine schematische Darstellung der Dolomiten zwischen Cortina d’Ampezzo und Toblach im Pustertal) findet sich erst in vorliegender Ausgabe von 1874. Dreyer: Bücherverzeichnis AVB 1906 (S. 149). Nicht bei Imhof u. Perret.

111. KURZ Louis: Guide de la chaîne du MONT-BLANC à l’usage des ascensionnistes. Neuchatel, Attinger Frères, éditeurs, 1892, pt. in-8vo, XVI + 210 p., cachets et notices manuscrites sur les pages blanches à la fin de l’ouvrage, exlibris Peter E. Obergfell, reliure en cuir noir à rabat, tranches rouges. Titre à froid sur le plat devant. **HRB 141189 CHF 750.-**

1er Guide d’Alpinisme dans le Massif du Mont-Blanc. Ed. originale (avec un cachet de la Compagnie des Guides de Chamonix). EDITION ORIGINALE. rare. Inscription des noms des al-

pinistes ainsi que du guide sur pages de gardes (Berthod Emile a passé le col de Balme le 4 juillet 1900, contre signé par le guide chef Frasserand; cachet de l’hôtel Suisse du Col de Balme ; cachet de Devouassoux Nathaele Hôtel Bellevue à Argentières; inscription Georges Gut aux Contamines le 5 juillet 1900; Berthod Napoleon de Courmayeur 1900. Joli exemplaire très attachant avec l’identité de son propriétaire ainsi que son lieu de résidence, le passage du col de Balme, le guide accompagnateur, et le cachet de la compagnie des guides de Chamonix. Perret 2480.

112. LA GRANDVILLE (Marie Caroline de), (née de BEAUFORT (1793-1865): Souvenirs de voyage, ou lettres d’une voyageuse malade. Tome premier et tome second. En 2 volumes. Paris, Adrien Le Clère et Cie, Imp.-Libraires / Lyon, Steyert, / Lille, Lefort 1836, gr. in-8vo, 16x 24 cm., 2 ff. (faux-titre + titre) + XII + 543 p.; 2 ff. + 429 p. + 3 p. non chiffr., exlibris Peter E. Obergfell, Belle reliure récente en d.-cuir, sur les brochures d’origine conservées. **HRB 141182 CHF 750.-**



n°112

Première édition de ses souvenirs de voyage en Suisse, le Piémont, Nice, Rome, Naples et toute l’Italie. Une 2è éd fut publiée en 1856. Exemplaire en grand papier, entièrement non rogné,

dans des belles reliures récentes avec les couvertures des brochures originales conservées. Caroline de La Grandville, née Beaufort, de santé fragile, partit en Italie, via la Suisse, où elle visita plusieurs villes depuis Bâle, Aargau, Berne, puis Fribourg, Lausanne et Genève, ensuite Chambéry, le Mont-Blanc, «ce géant au milieu de ce peuple des montagnes».

De tempérament artiste, aimant passionnément les arts, elle en profita pour étudier les nombreux chefs-d'oeuvre que comptent les villes qu'elle traverse, et particulièrement l'Italie et la ville de Rome. Barbier, IV-550; nicht bei de Beer & bei Wäber./ cf. Perret 2524 une autre titre : LA GRANDVILLE, de la Loire aux Pyrénées (1840, donc après un bon rétablissement d'après son voyage de 1836).

113. LAMPUGNANI, G.: Valsesia. Novara, Vittorio de Marchi & Fratelli Miglio, Roccapietra, s.d. (1906), in-4to, oblong, 2 ff. (titre + introduction) + 38 feuilles, avec 30 ill. d'après les photographies (avec une ou deux vues par page) et 8 très jolies planches en couleurs de costumes de femmes nationales, exlibris Peter E. Obergfell, cartonnage ill. de l'éditeur, titre doré sur le devant, dos renforcé, bon état. **HRB 141193 CHF 550.-**



n°113

Con 38 fogli, legatura edit. in cartonato con decorazioni floreali, titolo oro in rilievo "Valsesia" e emblema del C.A.I. Corredato di 30 tavole fotografiche (con una o due vedute per pag.) e 8 magnifiche tavole f.t. di costumi tradizionali

femminili (perfette fotoincisioni su carta patinata accuratamente colorate) raffiguranti giovani donne dei paesi di Campertogno, Alagna, Rima, Carcoforo, Sabbia, Fobello, Rimella e Campello Monti. Pas dans Perret.



n°113

114. LATROBE, Charles Joseph: The pedestrian: A summer's ramble in the Tyrol, and some of the adjacent provinces. London, Seeley and Burnside: and sold by L B Seeley and Sons, 1832, in-8vo, frontispiece: coloured map of the Tyrol + 2 ff. (half-title + illustr. title) + IV (advertisement & contents) + 349 p. + 1 p. blank + 1 leaf (publ. ads.), exlibris Peter E. Obergfell, orig. cloth. Orig. spine remounted. Corners bumped. **HRB 141216 CHF 150.-**

First edition. A ramble through the Tyrol and the Dolomites made in 1830. There are 349 p. + 1 blank + 2 p. publisher's ads. (not 340 or 347 !!). De Beer Travellers 168; Wäber 333; Perret 2568. Un récit de voyage dans le Tyrol et les Dolomites en 1830. (Perret mentionne 340 p. au lieu de 349 p. + 1 p. bl. + 1 feuille de publicité).

115. LAZZARINI, C. F.: Escursione nelle Alpi Cozie Ivrea, Tipografia, F. L. Curbis, 1868, pt. in-8vo, 70 p. + 1 f. blanche, exlibris Piero Nava / + exlibris Peter E. Obergfell, brochure originale d'époque.
HRB 141034 **CHF 250.-**

Kl: Die Alpi Cozie, oder auch Cottische Alpen, sind eine Gebirgskette in den Westalpen, die die Grenze zwischen Italien und Frankreich bildet. Sie liegen im Grenzgebiet zwischen den Regionen Piemont (Italien) und den Regionen Hautes-Alpes und Savoie (Frankreich). Pas dans Perret.

116. LECHNER, J.: Volkssagen und Schilderungen prachtvoller Gebirgsausflüge aus dem k. k. Salzkammergute. Mit 7 Illustrationen. Wien, Franz Rospini, Buchhändler, 1859, in-8vo, 2 Bl. (Titel & Vorwort) + 111 S. + 1 S. Inhaltsverz. + Mit 7 (1 gefalt.) Holzstichtafeln. hs. Name in Bleistift auf Vorsatz u. Titelblatt / Exlibris Peter E. Obergfell, Original-Leinenband. Gold- und Tiefprägung.
HRB 141693 **CHF 200.-**

Enthält neben 15 Volkssagen, auch 8 Gebirgs-Ausflüge» (Die Griesalpe, der Brunnkogel, die Geiswand und die Sage vom Teufelsloch», Das Siegesbachthal», Der Hongar», Das Hochgschirr», Gosau», Sulzberg», Kirchweihfest in Aussee» u. Hallstatt, Franz Josef-Stollen»). - Die Holzstiche zeigen: (Frontispiz:) Die Kapelle und die Quelle vom Heiligen Brunnen' in Gmunden», Die Heilige Magdalena' am Hochkogel'», Die Götzen», Der Thurm der Wunderburg», Die Ruine Scharnstein» (gefalt.), Das Teufelsloch am Drachenstein» u. Ansicht von der Hohen-Stadelwiese im Siegesbachthale». Titelblatt leicht fleckig mit hs. Name in Bleistift, vereinzelt etwas stockfleckig, sonst sauberes Exemplar in O.-Leinenband.


117. LIBERTY, Arthur Lasenby: Springtime in the Basque mountains. Lon-

don, Grant Richards, 1901, in-8vo, with the 'Apology' slip printed in red + XX + 299 p. with various ill., Signed by 'A Liberty with his compliments' on the half-title / exlibris Peter E. Obergfell, Original blue clothbound. Very fine copy.
HRB 141583 **CHF 250.-**

First edition. Arthur Lasenby Liberty was the founder of the London department store, «Liberty & Co.».

118. LIOY, Paolo: Escursione sottoterra. Quarta edizione. Bologna, Nicola Zanichelli, 1884, pt. in-8vo, (17 x12 cm.), 2 ff. + 479 p. + 3 p., exlibris Peter Obergfell, reliure en d.-cuir récente, dos richement orné or. (Ghione - Torino), conserva bella brossura editoriale figurata.
HRB 141333 **CHF 150.-**

Ottimo esemplare. pas dans Perret; Angelini 1616 (ed. orig. 1868)



119. LIOY, Paolo: In Montagna. Seconda edizione riveduta dall'autore. Bologna, Nicola Zanichelli, 1882, pt. in-8vo, (18x12 cm.), 3 ff. + 431 p., en bas du dos: R.T. / exlibris Peter E. Obergfell, reliure

récente en d.-cuir, dos richement orné or. Couverture ill. conservée. (Reliure Ghione-Torino). **HRB 141338 CHF 150.-**

120. LUC, J.A. (Jean André) de (oder DELUC) (1727-1817): Physisch-moralische Briefe über die Berge, und die Geschichte der Erde und des Menschen. Aus dem Französischen übersetzt von J. M. Marcard. (= Lettres physiques et morales sur les montagnes et sur l'histoire de la terre et de l'homme). Leipzig, bey Weidmanns Erben und Reich, 1778, in-8vo, XXVIII + 258 S., Original H.-Lederband, Rückenvergoldung, Titeletikette. Schönes Exemplar. **HRB 101039 CHF 850.-**

Deutsche Erstausgabe dieses erstmals 1778 in Den Haag (La Haye) im französischen Original erschienenen Werkes. In Briefform abgefasster Reisebericht von Lausanne nach Sitten im Walliserlande. Von Lausanne über Murten und Bern zu den Gletschern des Grindelwalds, ins Berner Oberland, mit Beschreibung der Gletscher, der Bevölkerung, der ländlichen Gastfreundschaft und der guten Luft. Der Schweizer Geologe und Meteorologe Deluc stammte aus Genf, wurde 1770 Vorleser der Königin von England und später Professor der Philosophie und Geologie in Göttingen, lebte aber meist in London. Als genauer Beobachter der Natur begründete er seinen Ruf mit Experimenten zur Atmosphäre und Barometermessungen in den Alpen und im Jura. Die Funktionsweise und Verbesserung eines tragbaren Barometers mit verschliessbarem Quecksilberreservoir sowie ein nach seinen Plänen gebautes Thermometer sind heute noch in Museen erhalten. Perret 1269; Poggendorff I, 545; Dict. of scientific biography 4, 27; Reichler & Ruffieux, Le voyage en Suisse p. 285, 290-292; de Beer p. 59.



121. Il Lucomagno paragonato al San Gottardo in ordine al passaggio ferroviario delle Alpi elvetiche. Esposizione al Comitato promotore della ferrovia del Lucomagno. Genova-Firenze,, Pellas, 1865, gr. in-8vo, XII + 223 + 1p. blanche, leg. muta, conservata la copertina edit. anter. Bell'esempl. **HRB 141340 CHF 250.-**


Interessante volume che, attraverso una serie di studi, tabelle e documenti (descrizione della zona topographica, del tracciato, del progetto, ecc.) cerca di promuovere, con grande passione, la costruzione dalla galleria sotto il passo del Lucomagno (Lukmanier-Pass) (mai realizzata), in opposizione a quella del Gottardo; e cio soprattutto perché „il passo del Lucmagno e il piu favorevole fra tutti quelli che dalla Svizzera tedesca mettono nel Cantone del Ticino, e indi alle rive del lago Maggiore“ (dall'introduzione, interessante per il percorso storico che espone).

122. LURANI, Nobile Francesco: Le Montagne di Val Masino (Valtellina). Appunti topografici ed alpinistici corredati da vedute e da una carta della regione. Milano, Tip. Bortolotti di Dal Bono, 1883, in-8vo, 32 pag. + 4 planches + 1 carte dépl. (Orografia di Val Masino - Anno 1882), cachet sur titre ‚Bagni Masino Valtellina‘ / exlibris Peter E. Obergfell, reliure en toile originale d'époque. Couverture de la brochure orig. cons. **HRB 141258 CHF 150.-**

„Diese Arbeit, welche ursprünglich im Jahrbuch 1882 der Section Mailand des C.A.I. erschienen ist und nun als Sep. Beitrag vorliegt, ist ein wertvoller und sehr willkommener Beitrag zur Kenntniß des Südabhanges der Bergellerberge...“, (aus beiliegendem Auszug Jahrbuch SAC 1882). Relié avec: Rydzewsky, A. v. (Section Davos) - Im Hochgebirge des Bergell, 1891, Sep. Jahrb. S.A.C. XXVII. S. 184-205 / Sep. XXVIII Titelbl. + S.149-170.

123. MAIRAN, Dortous de (1678-1771):

Dissertation sur la glace, ou explication physique de la formation de la glace, & de ses divers phénomènes. Paris, Imprimerie Royale, 1749, in-8vo, frontispice gravé + XXIX + 5 ff. + 384 p.+ XX + 5 planches gravées dépl. (légèrement froissées), cachet Stanislas Meunier sur titre / + exlibris Peter E., Obergfell, reliure en veau moucheté, dos à cinq nerfs orné or, tranches rouges, charnière devant légèrement fendu, sinon bel exemplaire. **HRB 140966 CHF 250.-**




n°123

Première édition illustrée et beaucoup augmentée. Troisième édition de l'ouvrage déjà paru en 1716 à Bordeaux, sans illustrations, couronné par le prix de l'Académie Royale. C'est un exposé de toutes les informations disponibles à cette époque sur la glace et ses propriétés, tiré en grande partie des expériences du même auteur. Des problèmes comme la température de gel des fleuves et l'effet des sels, du vent et du feu central de la Terre sur la congélation y sont discutés, ainsi que la comparaison des échelles thermométriques de Fahrenheit et de Réaumur. Les deux derniers chapitres sont dédiés à la congélation artificielle utilisant la glace, aussi dans le domaine de l'alimentation. Jean d'Ortous de Mairan remplaça en 1740 Fontenelle en

tant que secrétaire perpétuel de l'Académie des Sciences et fut élu membre de l'Académie Française en 1743.

E Bibl. Dt. Mus., Libri rari 180; Roller-Goodman II, 162; Poggendorff II, 17; Partington III/153; Honeyman 2113; Duveen 386; Oberlé 437; Brunet III, 4298; inconnu à Ferguson et Ferchl.



n°124

124. MANNING, Samuel: Swiss pictures, drawn with pen and pencil. By the author of "Spanish pictures" and "Italian pictures". With ill. by Mr. Whymper, and others. New and enlarged edition. London, (William Clowes for) Religious Tract Society, n.d., ca. 1880, in-4°, chromolithographic front: 'the summit of the Aiguille Verte' + 214 p. (recte 212 p., incl. front. - forword -contents -), with many xylographic illustrations (after drawings by Edw. Whymper) of which 24 full-page + 1 colorplate: 'Mont-Blanc from above Morges', original green cloth decorated with gilt eagle and chamois framed in decorative black lines. See also; n°244, 245, 246, 247, 248. **HRB 30448 CHF 200.-**

Probably the second edition, with a preface. Richly illustrated with engravings, town and vil-

lage views, landscapes, mountains, mountaineering, glaciers, costumes, animals, railways, etc. For this new edition much new topics have been introduced and upwards of thirty new illustrations have been added a large proportion by Swiss artists they will be found worthy to take their place alongside those by Mr. Whymper, greatly admired in the earlier editions. Perret 2805; Not in Waeber BSL III; not in Lonchamp.

125. Meran und ihre Umgebungen.

Ein Wegweiser für Fremde. Mit vier Ansichten. Bozen, J. Eberle'sche Buchhandlung, 1851, kl. in-8vo, Titelbl. + Vorwort (1 Bl.) + 94 S. ill. mit 4 Ansichten, Original-Pappband mit Leinenrücken. **HRB 140478** **CHF 550.-**

Sehr seltenes Werk über die Stadt Meran. Stockfleckig.


126. MERCEY,(Frédéric) / STAPFER,

P.A.: Tyrol. TRENTE, / Tyrol. INSPRUCK, / Suisse. BERNE. 'Histoire et description des principales villes de l'Europe'. 3 parties ens. dans 1 volume. Paris, Chez Desenne, Libraire (Impr. A. Éverat), 1835, gr. in-8vo, 176 p. + 6 gravures s./acier + 4 grav. s./bois / 156 p. + 4 gravures s./acier + 3 grav. s./bois, les gravures sur bois dans des encadrements typographiques, qqs rousseurs au début de l'ouvrage, reliures en demi-cuir vert, dos orné or avec filets, coins touchés, bords rapés. Coiffe sup. tirée. **HRB 103757** **CHF 400.-**

Les gravures sur acier gravées par Larbaletier - Havell - Outwaite. Les gravures de Berne montrent : Hôtel de Ville de Berne - Tour de St. Christophe (Wallis sc.) - Tour de la grosse Horloge - Cathédrale (Thomas sc.) - Fossés aux ours - Pont et entrée (Walis sc.) - Vue générale (Larbaletier sc.). Perret 2929 (1ère éd.).

127. MILLIN, Aubin Louis: Voyage en

Savoie, en Piémont, à Nice et à Gênes. En 2 volumes. Paris, C. Wassermann, / de l'imprimerie de J.B. Sajour, 1816, in-8vo, 2 ff. (faux-titre et titre)+ VI + II (avertissement) + 376 p. / 2 ff. (faux-titre et titre + 415 p., ticket de la Libr. Jean Clavreuil au contre-plat / exlibris Marcelle du Nan /+ exlibris Peter E. Obergfell, reliures demi-basane brune d'époque, dos lisses ornés, pièces de titre et de tomason en maroquin rouge, (petit accident à la coiffe et la charnière du tome deuxième). **HRB 141227** **CHF 500.-**



n°127

Edition originale, dédiée à l'abbé Andrès, bibliothécaire du roi, et secrétaire de l'Académie royale de Naples. Après avoir visité les départements du midi pour étudier les monuments, Millin entreprit, en 1811, un voyage en Italie. Parti de Paris, il s'arrêta dans les principales villes de France situées sur la route et entra en Italie par le Piémont. Après avoir passé l'hiver à Rome, il partit pour Naples, visita les deux Calabres et fut de retour dans la capitale française en 1813. Par la suite il publia le récit de son séjour en Savoie et au Piémont en donnant des descriptions sur les villes de Chambéry, Turin ou encore Nice. Brunet, III, 1723 ; Fossati Bellani, 473./ Perret 3019. (avec remarque: , ill. de deux vignettes de titre', qui n'existent pas).

128. MÖHL, Dr. A.: Reise durch einen Theil des südlichen Frankreichs, Savoyens, Piemonts, der Lombardei und der Schweiz im Sommer 1835. Heidelberg, Druck und Verlag von Karl Groos, 1836, in-8vo, 213 S. (+ 1), vereinzelt etwas stockfleckig, Exlibris Peter E. Obergfell, gedruckte Original-Broschüre. Rücken gedunkelt. **HRB 141510 CHF 550.-**

Hübsches Exemplar der durchaus seltenen Reiseschreibung durch Frankreich, wo der Autor sich reichlich aufgehalten hat. Danach in Savoyen. Eine angenehmer Aufenthalt in Chambéry, entzückende Aussichten, nichts als Berge 'ja gleichsam ein Meer von Bergen, dessen Wogen die einzelnen Bergspitzen bilden'. Mit Hannibal bei Aiguebelle- zitiert Rousseau und Saussure, während des Aufzugs auf den Mont Cenis. Weiter geht's durch das Piemont und die Lombardei wonach dann auf den letzten etwa 20 Seiten die Reise durch die Schweiz beschrieben wird. Von Chiasso durch das Tessin zum Gotthard, dessen Besteigung, für welche er sich dann wohl ein Pferd gemietet hat, Kosten 12 Franken, um seine Effekten zu ziehen. 'eine Reise über hohe Gebirge ... ist die lebendige Vorlesung der Natur' Zurück zur Zivilisation, wobei er dann vermerkt „Es ist auffallend dass in Bern meistens französisch, wiewohl herzlich schlecht, gesprochen wird, allein es geschieht nur deshalb, weil man das Teutsche noch viel schlechter spricht'. Wäber 70; Nicht bei Perret -; de Beer-

129. MOLLO, M.(arc Michel): Traité des eaux minérales de Courmayeur. Par Mr. Mollo, docteur en medecine en l'Université de Turin , & Medecin Juré des Etats du Duché d'Aoste. Genève, Chez Marc-Michel Bousquet et Comp., MDC-CXXVIII, (1728), in-8vo, VIII + 1 blanche + 129 p. + 2 p. non numm., le début et les pages de la fin tachés, titre avec cachet, notices manusc. + exlibris Peter E. Obergfell, cartonnage original d'époque, couverture en papier dominoté. Étui ré-

cent. **HRB 141369**

CHF 300.-

Le «Traité des eaux minérales de Courmayeur» est un ouvrage historique écrit par le docteur Jean-Dominique-Marie Mollo en 1728, qui décrit les propriétés et les bienfaits des eaux de Courmayeur. Cette publication de l'époque témoigne de la renommée des sources thermales de Courmayeur, qui attirèrent de nombreux curistes. L'eau de Courmayeur est reconnue comme une eau minérale naturelle riche en calcium et magnésium, et bénéficie d'un contrôle qualité constant et d'un périmètre de protection.

130. Mont-Blanc. (The original article printet in: The illustrated London News of Feb. 8. 1851) : with the headline: Recent ascent of Mont Blanc. (1851), lg. in-8vo, 1 folded page (page n° 94/95) 26x40 cm., with 6 woodcut illustrations / on verso 3 column text, bookplate: Peter E. Obergfell. recent h.-calf. **HRB 141365 CHF 550.-**

This must be one of the first announcements of the historical ascent of Mr. Albert Richard Smith / In August 1851 he ascended Mont Blanc. The year after he published a book about his adventures, The Story of Mont Blanc, and produced at the Egyptian Hall ...



n°131

131. MONTEMONT, Albert: Voyage aux Alpes et en Italie ou description nouvelle de ces contrées. 2e éd. revue, corrigée et considérablement augmentée. En 3 vols. Paris, Charles Béchet, 1827, pt. in-8vo, 250 p. / 252 p. / 250 p. + 1 f., avec 3 gravures h.-t. en frontispice et une carte dépl. des Alpes par A.M. Perrot, qqs rousseurs, exlibris Peter E. Obergfell, demi-basane fauve dos ornés or, tranches jaunes. **HRB 141221 CHF 450.-**

Deuxième édition, la première, en 2 volumes seulement, date de 1821 (avec 2 frontispices et une carte). Traduit en anglais en 1823 'Tour over the Alps'. Récit d'un voyage à Genève, Chamonix, Sallanches, Bonneville, Cluses, ainsi qu'au Mont-Blanc, Grand-Saint-Bernard, le Valais, Saint-Gothard, Simplon, Montgenèvre, Turin, et Grenoble à Chambéry... Contient: Volume 1: Paris-Genève / Genève / Chamonix / Mont-Blanc / Valorsine / Vallée des Cascades. Volume 2: Grand Saint-Bernard / Valais / Simplon / Lac Majeur / Milan / Venise / Ode sur le passage du Mt. St. Bernard. Volume 3: Turin / Gènes / Hautes-Alpes / Grenoble / Chambéry / Lyon.

Les 3 frontispices montrent: 'Cecile refuse les offres brillantes de l'Écossais et lui montre son futur époux (un berger) / Gondolier de Vénise / Grande Chartreuse de Grenoble. + la carte des Alpes par A. M. Perrot avec date: 1827. Dans l'avant-propos sur cette nouvelle édition l'auteur écrit: La présente édition a éprouvé de si nombreux changements, qu'on peut regarder l'ouvrage comme entièrement nouveau. J'ai augmenté mon voyage d'une lettre sur Venise et d'une autre sur Chambéry; je l'ai aussi augmenté du récit d'un assez grand nombre d'excursions sur divers points importants des Alpes dont je n'avais rien dit dans ma première édition'. Perret n° 3075.

132. MORIS HENRI: Opérations militaires dans les Alpes et les Apennins. Pendant la Guerre de la Succession d'Autriche (1742 - 1748). D'après des documents inédits. Découverts par M. le

Baron Cachiardy de Montfleury. Paris, L. Baudouin (&) Turin, Rome, Florence Bocca Frères, 1886, gr. in-8vo, 2 ff. + 360 p. + 1 grand carte dépl. + 9 croquis dépliants. envoi de l'auteur 'A Monsieur Bischoffsheim. Hommage bien pressé de l'auteur H. Moris' / cachet sur titre ,Observatoire de Nice' / exlibris Peter E. Obergfell, reliure en d.-veau brun clair d'époque, pièce de titre cuir au dos. Bel exemplaire. **HRB 141228 CHF 350.-**



133. MÜLLER, Carl Friedrich: Beschreibung des Gesundbrunnens zu Teinach. Stuttgart, Brodhag, 1834, kl. in-8vo, 68 S. + 5 lithographierte Ansichten (davon 1 gestochener Grundriss) + 8 S ill. Prospekt: Die Mineralwasser des Schwarzwald-Bades Teinach: Besitzer Ludwig Bauer (Druck: Hoffmann Stuttgart), Hldr. mit Ecken, Papdeckel. **HRB 140145 CHF 350.-**

Seltene erste Ausgabe. Tafeln: Grundriss der Mineralquelle, Teinach und Zavelstein. Marktplatz zu Teinach, Wilhelmshöhe, die Promenade. Prospekt mit chem. Analyse und kl. Beschreibung v. Dr. Wurm, Badearzt: Die Hirschquelle + Liste mit Preisen und Versandbedingungen (Wasser in Glasflaschen). Heyd II, 6053.

134. MULLER, Théodore (2819-1879): Souvenir du Mont-Blanc, de Chamonix et des Bains de Saint-Gervais. Sans lieu (Genève?), s.d. (ca.1840), Quer-8°, Album avec 24 planches lithogr. + 1 panorama dépl., la Chaîne du Mont-Blanc depuis le Breven', exlibris Hermann Bosshard (Zürich) / exlibris Peter E. Obergfell, reliure récente avec titre monté sur le plat devant, brochure originale bleue conservée. **HRB 140295 CHF 1'200.-**

Par Théodore Muller, artiste et lithographe à Strassbourg. 1) Cascade d'Arpenaz. 2) Le Mont-Blanc depuis St. Martin. 3) Les Bains de St. Gervais. 4) Cascade du Bonnant. 5) Cascade de Chêde / 6) Le Mont-Blanc de puis Servoz. 7) Le Mont-Blanc depuis Flégère. 8) Hôtel de Londres. 9) Hôtel de la Couronne. 10) Glacier des Bossons. 12) Aiguille du Dru. 13) Le Montanvert. 14) Cascade des Pélerins 15) Le Mont-Blanc depuis le Jardin. 16) Source de l'Arveiron. 17) Entrée de la vallée de Chamonix. 18) Le Grands Mulets- ascension au M-Bl. 19) Cascade de Barbeline. 20) Glacier et village d'Argentière. 21) Le Mont-Blanc depuis le Col de Balm. 22) Galerie de la Tête Noire. 23) Le Grand St. Bernhard. 24) Le M-Bl. depuis le Col de la Seigne. + 1) Panorama de la Chaîne du Mont-Blanc depuis le Breven (planche dépl.). Perret 3142. Album rare et recherché. Il existe plusieurs versions de cet album, avec un nombre variable de planches.; Thieme-Becker XXV, 247.



n°134

135. NAVA, Piero: Dalla nord delle Jorasses alle...falesie. Nordpress, 2009, in-8vo, 287 p. ill. avec des photos en couleurs, exlibris Piero Nava / exlibris Peter E. Obergfell, reliure en demi-cuir vert rec.. **HRB 141967 CHF 250.-**

Exemplaire personel de l'auteur, N° X, signé et soigneusement conservé. Chez Perret quelques titres de l'auteur se trouvent sous Nava, par contre ce titre manque.

136. SAUSSURE, Horace-Bénédict de (1740-1799): Voyages dans les Alpes, précédés d'un Essai sur l'histoire naturelle des environs de Genève. Volumes 1 à 8 complets. Genève, Barde, Manget (volumes 1-4), Neuchâtel, Louis Fauche-Borel (volumes 5-8), 1787- 96, in-8°, avec 2 cartes, 21 gravures sur 20 planches et 5 tableaux, papier généralement frais, les ill. dépl., Qqs p. de gardes avec pte. découpe (un nom enlevé) plusieurs cachets de la Grossherzoglichen Neustrelitz Bibl. (en Allemagne), reliures en d.-cuir, dos ornés en or, pièces de titre et tomaison (orange) aux dos, filet doré sur les coupes, qq peu frotté, tranches jaspées. **HRB 134898 CHF 1'800.-**



Un des principaux ouvrages écrits sur la chaîne des Alpes. Première éd. (Tomes 3 à 8) seconde éd. (T. 1 & 2) de l'édition in-octavo. Célèbre ouvrage sur les expéditions dans les Alpes du philosophe, physicien et géologue genevois


Horace-Bénédict de Saussure. Illustrierte de deux grandes cartes repliées. Les planches qui représentent des glaciers, des coquillages, une vue du Lac Léman sont dessinées par Bourrit et Nicolas Théodore de Saussure, fils de l'auteur, et gravées par Geissler, A. Töpffer et Wexelberg. La 1re édition des vols. 1 et 2 fut publiée en 1780. "de Saussure a fait progresser toutes les sciences auxquelles il a touché: la botanique, la physique, l'électricité, l'hygrométrie, la minéralogie, et surtout la géologie, dont il a posé à peu près toutes les bases. Il parcourut les Alpes en tous sens pendant trente ans; son ascension du Mont-Blanc, dont il atteignit le sommet le 3 août 1787, et les dix-sept jours qu'il passa l'année suivante sur le col du Géant sont des dates dans l'histoire de l'alpinisme et de la science" (DHBS). Wäber III/BSL 39; Lonchamp 2615; Brunet V/151; DHBS V/730; Perret 3911.

137. SCHADEN, Adolph von (Hrsg.):

Taschenbuch für Reisende durch Bayerns und Tyrols Hochlande dann durch Berchtesgadens und Salzburgs Gefilde, nebst Beschreibungen Hohenschwangaus, Gasteins, des Salzkammergutes und Bodensees. Zweite, umgearbeitete Auflage. München, Joseph Lindauer'sche Buchhandlung (Sauer), 1836, gr. in-8vo, IV + 267 S. + 8 (6 gef.) lithogr. Tafeln v. G. Kraus, 3 gest. Tafeln (1 in Umrissmanier), 1 mehrf. gef. gest. Kte (mit 18 Randsichten und Panorama), 1 gef lithogr. Karte vom Bodensee, 1 gef. Tabelle, schönes Exemplar, Original-Pappband mit Deckel- und Rückenillustration in Federlithogr. **HRB 113398 CHF 550.-**

Zweite Ausgabe. Textlich identisch mit die 1. Ausgabe von 1833, aber um zwei Stahlst.-Tafeln (Hohenschwangau und Kufstein) erweitert. Mit Ansichten von Hohenschwangau / Schlacht bei Sendlig im Jahr 1703 / Innsbruck / Meran / Hall im Innthal / Gastein / Markt und Bad Ischl / Hallstadt am Hallstadtersee (kl. Braunfleck im weissen Rand) / Der Traun Fall / Aber, oder Wolf-

gangsee / Kufstein / Gr. Reisekarte mit 18 Randsichten + Panorama / Karte vom Bodensee beide Karten auf Lwd. aufgezogen und in Einbandtasche. Dreyer 40; Lentner 4203; Nebenhay/W. 617; Pressler 197-204; nicht bei Pfister; Perret 3934 (éd. de 1836 avec 207 p. (indication erronée).



n°137

138. SCHLAGINTWEIT, Adolph (1829-1857):

Untersuchungen über die Thalbildung und die Formen der Gebirgszüge in den Alpen. Eine der philosophischen Facultät der Ludwig-Maximilians-Universität zu München 'pro venia legendi' vorgelegte Abhandlung. München, 1850, in-4to, 26 S. mit 2 Abb. im Text (Profil des - Oetzthales & - des Möllthales), Rez. Umschlag. **HRB 140932 CHF 1'200.-**

Kaum auffindbare Habilitationsschrift des erst 21-jährigen Geologen Adolph Schlagintweit, dessen Arbeiten, die er mit seinem Bruder Hermann gemeinsam verfasste, von Alexander von Humboldt hochgelobt wurden. Der Geologe und Forschungsreisende Adolph S. wurde unglücklicherweise auf einer Reise in Turkistan ermordet. Seine wissenschaftlichen Arbeiten und Untersuchungen, vor allem im Alpengebiet (Monte-Rosa) und Hochasien, sind selten. Nicht bei Perret: (cf. 3950-52); Dreyer 251; Poggendorff I, 802.

139. SCHRANK, Franz von Paula / EHRENBERT, Karl, Ritter von Moll:

Naturhistorische Briefe über Oestreich, Salzburg, Passau und Berchtesgaden. Mit Kupfern. 2 Bände zus. Gebunden. Salzburg, in der Joh. Jos. Mayers seel. Erbin Buchhandlung, 1785, in-8vo, 4 Bl. + 332 S. + 2 Bl.; XXX S. + 1 Bl. + 457 S. + 1 Bl. + 3 gefalt. Kupfertafeln (J.V. Kuperz sc.) u. 2 Falttabellen, teilw. leicht gebräunt, Exlibris Franz Pollack - Parnau / + Exlibris Peter E. Obergfell, Halbleder mit Ecken. Leder-Titelschild am Rücken.

HRB 141163

CHF 800.-

Erste Ausgabe. Der Naturwissenschaftler Franz von Paula Schrank (1747-1835) war Jesuit und wurde nach Aufhebung des Ordens 1775 Priester in Wien, dann Professor der Mathematik und Physik in Amberg. 1784 wurde er Professor der Landwirtschaft, Botanik, Forstwissenschaft und Bergbaukunde an der Universität zu Ingolstadt und 1807 Direktor des Botanischen Gartens in München. «In den 80er Jahren unternahm er Studienreisen durch Bayern und beschrieb sie in ausführlichen Berichten, die sich nicht auf die naturwissenschaftlichen Beobachtungen beschränken und bis heute eine wichtige kulturgeschichtliche Quelle wie auch ein Beispiel von Schranks gepflegter Sprache sind.» (Killy X,394). - Der Salzburger Naturforscher und Staatsmann Karl Ehrenbert Freiherr von Moll (1760-1838) war eng mit Schrank befreundet. «Noch heute können die Briefe mit Vergnügen und Gewinn gelesen werden, denn sie geben präzise und anschauliche Schilderungen von Land und Leuten des bayerisch-österreichischen Raumes. ... Schrank hat den Kontakt zur Bevölkerung gesucht und dem 'Volk aufs Maul geschaut'. So gelangt er zu einer überaus positiven Charakterisierung und Beurteilung der Berchtesgadener, die in bewußter Entgegensetzung auf die negativen Äußerungen der radikalen Aufklärer zu verstehen sind.» (Zimmermann).

First edition. With 3 folding engraved plates and 2 folding tables. Bound in 2 volumes in contemporary marbled boards, some mild worming to front hinge of volume 1. - Some mild browning in places, but a very good and wide margined

copy. De Backer-Sommervogel VII,915,11; Poggenдорff II,178 (Moll), Helm 9; Zimmermann 68.; Dreher S. 47; Nicht bei Perret.



n°139



n°140


140. SCHWAIGER, Heinrich (Red.): Der Alpenfreund. Illustrierte Touristen-Zeitschrift für das Alpengebiet. Jahrgänge 1. bis 6. 1891-1896. In 6 Bdn komplett (mehr nicht erschienen. Edlinger (Red.), Anton und Heinrich Schwaiger (Red.): München, Velisch / Innsbruck, Edlinger, 1891 - 1896, gr. in-8vo, Jahrgang I (1891) bis Jahrgang VI (1896), Zahlreiche Abbildungen, Exlibris Sektion Mark Brandenburg D. Oe. A.V. / Exli-

bris Peter E. Obergfell, Orig.Halbleinen mit goldgepr.. Rückentitel. Schönes Exemplar. **HRB 140239 CHF 450.-**

Insgesamt eine schönes einheitlich gebundene Reihe dieser apart illustrierten, deutschsprachigen Alpinismuszeitschrift aus dem letzten Jahrzehnt des 19. Jahrhundert. Es erschienen 2 Ausgaben pro Monat.

141. SCIZE, Pierre: En Altitude. Eaux-fortes et héliogravures de Joanny Drevet. Grenoble, Didier & Richard, 1930, in-8vo, 164 p. + 16 eaux-fortes + 12 héliogravures, Exlibris de Peter E. Obergfell, Magnifique reliure d'art (Une montagne en bleu sur cuir jaune + emboîtage), signé: André Bruel-Angel. **HRB 140918 CHF 750.-**

Première édition. L'édition originale est superbement illustrée et très recherchée (Perret).. Ex. numéroté à la main: n° 3. Exemplaire avec dédicace de l'auteur sur faux-titre. Perret 3983.



142. SEYFRIED, August: Drei Tage. Führerlose Wanderungen in der Wildniss des Karwendelgebirges. Vortrag gehalten am 5 Febr. 1880 in der Alpenvereinssection Würzburg. Sep. aus der ‚Würzburger Presse mit Bayer. Volkszeitung‘. Würzburg, Druck der Thein'schen Druckerei (Stürtz), 1880, in-8vo, 23 S., Exlibris Günther Wildmann / + Exlibris Peter E. Obergfell, Original-Broschüre. + rez.

56

Schutzumschlag. Kopie d. Titelbl. vorne aufgezogen. **HRB 141233 CHF 250.-**

Das Karwendel ist eine Gebirgsgruppe der Nördlichen Kalkalpen. Es liegt zum größeren Teil (rund 80 %) in Tirol, zum kleineren in Bayern... (Wikipedia). Nicht bei Perret.

143. SHALER, Nathaniel Southfate / DAVIS, William Morris: Illustrations of the Earth's Surface: Glaciers. Boston, James R. Osgood and Company, 1881, in-Folio, 196 p. + 25 sepia fotogr. plates with texts & tissue guards, (20 being of the Alps) including two double-page panoramas, exlibris Peter E. Obergfell, original green cloth, title gilt to frontcover and spine. Top-edge gilt. A fine copy. **HRB 141355 CHF 450.-**

First edition. Shaler (1841-1906) was Professor of Palaeontology and Davis was a Lecturer on Geology at Harvard University. The work purports to be „a body of graphic illustration of glacial phenomena, the text... designedly subordinate...“ Its great value is as a record of glacial movement in the Alps over the last hundred years as seen through these fine photographs.

This work has a strong Swiss connection as Shaler must have been a student or associate of the great J.L.R. Agassiz (born in Switz. 1807 - died in Cambridge, Mass. 1873) whose monumental „Etudes sur les Glaciers“ was published in Neuchâtel, 1840 and who went on to Harvard University to teach. There he established the Museum of Comparative Zoology in 1859. Agassiz made Harvard a centre for Natural History instruction and research. He was an advisor to the U.S. Coast Survey, for which Shaler also worked. In 1863 he was instrumental in the establishment of the National Academy of Sciences. Not in Perret.

144. Skizzenbuch. - Anonym. - Skizzenbuch mit schönen Originalzeichnungen in Bleistift und Aquarell. Vor allem aus den Alpen der Schweiz und Bayerns.

1898/1899, Querformat (25x17 cm), 38 unnum. Bl. + 1 loses Bl., jedes Bl. mit je einer ganzseitigen Zeichnung (mit einer Ausnahme, wo 2 Zeichnungen auf ein Blatt kommen), insges. 40 meist laivierte Zeichnungen sowie einige Bleistiftzeichnungen, zumeist datiert und mit Ortsangabe, guter Zustand, auf einem Bl. am Blattrand mit Prägestempel (Carl Sch...Schull), Leineneinband mit 3 Schlaufen als Stifthalter, etwas fleckig und abgegriffen, Vorderscharnier locker, Originalherstellerschildchen auf Innendeckel (Adrian Brugger, München). **HRB 102453 CHF 550.-**



n°144

Sammlung von feinen und exakten Zeichnungen der Berglandschaften und Ortschaften, sowie von den Häusern, Maiensässen, Kapellen usw. eines unbekanntenen Künstlers, der wohl aus Deutschland stammt. Fast alle Zeichnungen sind mit Bleistift datiert und bezeichnet. Die besuchten Orte wurden direkt im Skizzenbuch verewigt, u. a. mit Landschaftsaufnahmen

der Gemeinde und Gegend um Hohfluh (bei Hasliberg) mit Sicht auf die Berner Alpen, Ansicht des Wetterhorns, Blick über die Alpen von Abendberg BE, Blick auf den Thunersee, Ansicht der Schreckhörner, Blick auf den Brienersee, Blick auf Mönch und Jungfrau vom grossen Rugen, Ansicht des Gipfels des Männlichen, Kleine Scheidegg, Schwendifluch, verschiedene Ansichten von Seelisberg und Umgebung, Hotel Sonnenberg (in Seelisberg), sowie aus der Bündner Region Laax, Fellers (Falera), Arosa (auch Ansicht von Arosa im Schnee von September 1899); gefolgt vom ‚Wettersteingebirge von Garmisch aus‘, Biessensee bei Garmisch, verschiedene Ansichten von Seefeld.

145. SONKLAR EDLEM VON INNSTÄDTEN, Carl: Die Zillerthaler Alpen mit besonderer Rücksicht auf Orographie, Gletscherkunde und Geologie. Nach eigenen Untersuchungen dargestellt. (Ergänzungsheft zu Petermann's „Geogr. Mitth.“ 32. Gotha: Justus Perthes, 1872, in-4to, IV + 61 S. mit 3 Originalkarten (zum Theil farbig, mehrfach gef. lithogr.), Exlibris Peter E. Obergfell, Mod. Broschüre. **HRB 141555 CHF 150.-**

EA. Eine der frühesten, geographisch exakten Abhandlungen über die Zillerthaler Alpen unter Einschluß des Tuxer Hauptkamm. Sonklar beschreibt - als Ergebnis seiner 4 Sommer dauernden Untersuchungen - detailliert die Gebirgskämme, Täler, Gletscher und Gewässer der Zillerthaler Alpen, sowie deren Geomorphologie und geologischen Aufbau. Bemerkenswert sind die 3 Karten-Beilagen, vor allem die wunderbare kolorierte von Sonklar selbst entworfene und gezeichnete „Karte der Zillerthaler Alpen“ im Maßstab 1:144 Tsd. (Format ca. 45 x 54 cm.) Gedruckt als mehrfarbige Lithographie mit Bezeichnung aller 121 Gletscher dieses Gebirges . Dreyer 1119; Imhof 378; Perret 4104.

146. SONKLAR, Karl von (SONKLAR EDLEM VON INNSTÄDTEN, Carl): Der neuerliche Ausbruch des Suldner-

gletschers in Tirol. Karl von Sonklar K.K. Major. (Aus dem Februarhefte des Jahrganges 1857 der Sitzungsberichte der mathem. naturw. Classe der kais. Akademie der Wissenschaften (Bd. XXIII, S. 370). besonders abgedruckt). Wien, K.K. Hof- u. Staatsdruckerei in Comm. bei Karl Gerold's Sohn, 1857, gr. in-8vo, 19 S. + 1 mehrfach gefalt. farblithogr. Karte (ca. 32x46 cm.), exlibris Peter E. Obergefell, Original-Broschüre. Umschlag gering lichtrandig, Kartenbeilage sehr sauber. **HRB 141554** **CHF 350.-**



n°147

Eines der frühesten gletscherkundlichen Abhandlungen zur Ortlergruppe! Gegenstand ist der Suldner Gletscher im oberen Suldental, einem der am stärksten vergletscherten Gebiete Südtirols. Sonklar besuchte im September 1856 - nach Beendigung seiner Reise durch die „Eiswelt des Ötzthales“ das Talende von Sulden deren Bewohner durch den raschen Vorstoß (begonnen 1815 bis zum Jahr 1819 stieß der Gletscher um fast 2 km vor, teilweise 2m pro Tag) des Suldener Gletschers bedroht waren (Evakuierung der Gampenhöfe, der höchst gelegenen Höfe im Suldenthal). Die Beilage der vorliegenden Veröff. zeigt eine „Karte des oberen Suldentales in Tirol“ (mit Bezeichnung der verschiedenen Gletscherströme), erg. eine perspektische Ansicht des Suldentales und den Grundriß des Gletscherendes. Dreyer 370 (Separatdruck). nicht bei Imhof, AC Libr. Cat. & Perret.

147. STENGEL, Phot.: Ampezzothal. (Abbildungen v. Cortina d'Ampezzo und Umgebungen). Dresden, Photographischer Kunstverlag Stengel & Ci, 1896, pt. in-8vo, (14x10⁷.5 cm.), 16 Fotograf. Ansichten mit Titeln, (Fotos: 5 x 9 cm.). Leporello gefaltet, auf Unterlagen montiert (Blattgr. 10x13.5 cm.), Exlibris Peter Obergefell, illustr. Leinen O.-Umschlag. **HRB 141327** **CHF 450.-**



148. STORR, G. K. Ch.: Alpenreise vom Jahre 1781. 2 Theile in 1 Bd. Leipzig, Johann Gottlieb, Müllerische Buchhandlung, 1784 -1786, kl.-4to, 4 Bl. (Titel - Widmung - Vorrede) + XCIV (= 94 S. Vorbereitung) + 118 S. + 2 Bl. ; 20 Bl. + 290 S. + 1 Bl. (Erklärung d. Kupfertafeln) + insges. 7 Kupfertaf. v. C. G. Geysler u. C.W. Chryse-lius, sauberes Exemplar, ex Libris 'Ludo-vici Zeerleder', Halbleder d. Zt. mit Ecken u. Leder-Rückenschildchen. (Ecken bes-tossen). **HRB 125377** **CHF 2'300.-**

Erste und einzige Ausgabe, selten. Beschreibung des deutschen Chemikers und Naturforschers Gottlieb Konrad Christian Storr (1749-1821) in die Schweizer Alpen. Die Kupfertafeln (Bd. 1 mit 3 - Bd. 2 mit 4 Kupfertafeln) zeigen charakteristische Alpenlandschaften (4) und Mineralien (3). Die Reise geht von Schaffhausen nach Brugg und ins Berner Oberland über den Grimsel Pass u. den Furka-Pass durchs Wallis nach Genf. Perret 4153-C; Wäber 42; Haller I, 1016; de Beer: Travellers in Switzerland S. 67.



n°148

149. SULLE ALPI. Ricordi di... Socio del Club Alpino Italiano. 1881. Mantova, B_ortolo Balbiani Typ.-ed., 1882, in-8vo, 188 p., Con una carta topogr. rip. al fine che illustra il percorso

del viaggio in val d'Aosta, brochure originale imprimée. Emboitage ré-cent. **HRB 140475** **CHF 150.-**

Alcune pagine legg. brunite. Raro.

150. SULZER, Johann Georg: Tagebuch einer von Berlin nach d. mittäglichen Ländern von Europa in d. Jahren 1775 und 1776 gethanen Reise u. Rückreise. Leipzig Weidmanns Erben u Reich, 1780, in-8vo, gest. Frontispiz + Titelbl. mit gest. Portr.-Medaillon ,Porträt von Sulzer' nach Anton Graff) + 4 Bl. + 414 S. + 1 Kpfr.-Tafel (v. Chr. G. Geysler nach Adam Friedrich Oeser, mit 7 Vign.), + 8 Textkupfer, Halblederband d. Zeit mit rotem Rückenschild und floraler Rückenvergoldung. Kl. Fehlstelle am oberen Kapital. Titelkupfer mit kl. Randausriss, etwas gebräunt. Rotschnitt. **HRB 140250** **CHF 400.-**



n°150

Erste Ausgabe, erschienen im Jahr nach Sulzers Tod, u. in Teilen zuvor im «Teutschen Museum» 1778 abgedruckt. Er machte u.a. Station in Frankfurt am Main, hier in seinem Itinerar liefert er eine Charakteristik des jungen Goethe.

Von dort ging es weiter entlang der Bergstraße über Karlsruhe, Freiburg, Bern, Murten, Lausanne und Orange nach Nizza. Sein Bericht enthält Beobachtungen zu Architektur, Geologie, Kunst, Natur, schildert Begegnungen mit Gelehrten (Goethe), Buchhandel u. regionaler Gastronomie («Um diese Gegend (Lauriole) fangen die Truffles an ziemlich gemein zu werden, und man setzte sie mir in jedem Gasthofe vor»), streut Erkenntnisse zu Weinbau, Salzwerken, Armenanstalten, Olivenzucht, Gärten, Handel und Meteorologie ein, schildert ein Feuerwerk in Turin u.v.m. - Sein Rückweg führte ihn über Turin, Mailand, Como und Zürich auch durch Ulm: „Hier lernte ich Hr. Schubart den Verfasser des Wochenblatts, die Chronik genannt, einen jungen Gelehrten von sehr lebhaftem Geiste, kennen. Im selben Jahr erschien in Bern eine gekürzte Ausgabe unter anderem Titel (Beobachtungen und Anmerkungen.). - Die Textkupfer von Geysir nach J.F.L. Oeser entstanden nach Sulzers Entwürfen. Jordens IV, S.776 (Proben vorher im „Deutschen Museum“; Rümmermann 1125 (irrtümlich 1778); Grieb/Luber 1367.

151. TEDESCHI, Mario: Le Alpi Al Popolo con un Profilo di Mario Tedeschi di Camillo Giussani Milano, Centro Alpinistico Italiano Sezione di Milano 1945, in-4to, 2 ff. + 367 p., + LXV ill. fotogr. exlibris Peter E. Obergfell, reliure en d-maroquin brun, pièce d'auteur et de titre au dos, orné or, couverture ill. cons. (GHIONE - Torino). **HRB 141337 CHF 200.-**

Prima Edizione / Edition originale . Full-page monochrome photographic illustrations throughout. Includes a profile of Mario Tedeschi by Camillo Giussani. Very good condition, original dust wrapper bound in.

152. THOMASSET Charles: La Vallée d'Aoste vue à Vol d'Oiseau exécuté par Ch. Thomasset d'après le plan relief de M.r Ch. Louis Vesco Ch.ne. Aoste, Juste Vittaz Libraire (Como, Stab. Eliografico Brunner & Co.), s.d. (ca. 1905). in-

8vo, oblong (15 x 21 cm.) 16 planches d'après fotogr. + 1 f. errata, exlibris Piero Nava / exlibris Peter E. Obergfell, brochure originale illustrée du titre doré. **HRB 141331 CHF 250.-**

153. THURWIESER, Peter Carl: Die Ersteigung der Ortlerspitze im August 1834. (mit einer lithographirten Abbildung). Innsbruck, Wagner, 1837, in-8vo, Frontispiz-Lithographie mit O-Deckblatt (Ortler-Ansicht, H. Mader del.) + 77 S., mit eigenhandiger (lateinischer) Widmung des Verfassers / Exlibris Peter E. Obergfell, blauer Pappband der Zeit. **Goldschnitt. HRB 140923 CHF 550.-**

Der Österreicher Peter Carl Thurwieser, Professor für Orientalistik in Salzburg, gilt als einer der frühen Pioniere der Erschließung der Ost Alpen (vor allem Berchtesgadener und Salzburger Alpen). Zu seinen Erfolgen zählen die 1. touristische Besteigung des Ankogel in den Hohen Tauern im Jahre 1822 (wiederholt 1826 mit dem Erzherzog Johann), des Hochkönigs (1826), der Ackerlspitze im Wilden Kaiser. In der Ortlergruppe (dort gelang Thurwieser auch die 4. tourist. Besteigung des Ortlers 1834) erinnert die Thurwieserspitze (3641 m) an ihn. Dreyer 663 (Ausgabe Sazburg 1838); Nicht bei Perret.



154. TILLIER, J.-B. de: Historique de la Vallée d'Aoste. Première éd. intégrale ornée des planches originales. Deuxième édition. Aoste, Itla, 1888,, gr. in-8vo, frontispice portrait + 405 p. exlibris Peter E.Obergfell, reliure en d.-cuir, dos orné avec titre. **HRB 141486 CHF 250.-**

155. TÖPFFER, Rodolphe: Voyage de 1839 à Milan, Come, Splügen, 1839, Grand in-8° oblong, frontispice, titre avec en bas «autographié chez Frutiger à Genève, 75 p. chiffrées et 72 dessins, sur la brochure orig. de notre exemplaire une dédicace 'offert par l'auteur à la Bibliothèque du Gd. St. Bernard' + 2 cachets de la même bibl. / exlibris Peter E. Obergfell, reliure en d.-cuir pièce de titre sur le premier plat avec titre ms., Couverture chamois autographiée conservée. **HRB 139033 CHF 1'200.-**

Ce voyage de 1839 a été réimprimé dans les PREMIERS VOYAGES EN ZIG-ZAG (Perret 4296). Perret 4293-M.



n°155

156. TÖPFFER, Rodolphe (1799-1846): Voyages en Zigzag ou Excursions d'un Pensionnat en vacances dans les Cantons Suisses et sur le revers italien des Alpes, illustrés d'après les dessins de l'auteur et ornés de 15 grands dessins

par M. Calame. Avec: Nouveaux Voyages en Zigzag à la Grande Chartreuse, autour du Mont Blanc, dans les Vallées d'Hérens, de Zermatt, au Grimsel, à Gênes et à la Corniche. Précédés d'une notice par Sainte-Beuve, illustrés d'après les dessins originaux de Töpffer par MM. Calame, Karl Girardet, Français, D'Aubigny, De Bar, Gagnet, Forest. En 2 volumes. Paris, J.-J. Dubochet, Victor Lecou, 1844, in-4°, VIII + 542 p. + 1 f. de table, orné de 54 planches et de nombreuses vignettes dans le texte, rousseurs (parfois abondantes sur les pages de texte seulement) exlibris Peter E. Obergfell, reliure en d.-cuir aux coins plus récente.

HRB 141518

CHF 450.-

Premiers tirage sous ce titre, de l'oeuvre de Töpffer, dans laquelle il déploie ses talents d'homme de lettres et de dessinateur. Contient: Préface des éditeurs / 1837 Aux Alpes et en Italie / 1838 Saint-Gothard, Vallée de Misocco, Via Mala, Glaris et Schwytz / 1839 Milan, Côme, Splügen / 1840 Chamounix, l'Oberland, le Rigi / 1841 Le Tour du Lac en Quatre Journées / 1842 Voyage à Venise. Lonchamp 2926.




n°155

157. TRENTINAGLIA, Josef: Das Oetzthal und seine Gletscher. Handbuch für Touristen und Gletscherwanderer. Neu bearbeitet von Josef v. Trentinaglia. Brixen, A. Weger's, 1867,

kl. in-8vo, 60 S., Grüne Broschüre d. Zeit. **HRB 140835** **CHF 250.-**

Seltene kleine Schrift in gutem Zustand.

158. TYNDALL, John (1820-1893): The glaciers of the Alps, being a narrative of excursions and ascents, an account of the origin and phenomena of glaciers, and an exposition of the physical principles to which they are related. London, (William Clowes for) John Murray, 1860, in-8°, 1 frontispiece woodcut (Mer de Glace) + XXII + 444 p., with 61 illustrations of which 5 plates (one showing interference spectra in colours, one of moraines and three showing dirt-bands of the Mer de glace) + 32 p. (cat. of the publisher), ex-libris Peter E. Obergfell, bound in h-leather, spine on 5 bands gilt, with morocco-red-leather titlepiece on spine, Fine copy. **HRB 141000** **CHF 200.-**



n°158

First edition of this classical work by the British alpinist, natural philosopher and microbiologist John Tyndall, leading man of science in his days, and well known for his scientific publications and his mountaineering achievements such as the attempts on the Matterhorn and the first ascent of the Weisshorn. The work is divided in two parts: the first part (p. 1-219) is chiefly narrative: Oberland (Strahleck, Finsteraarhorn), Chamonix

(Mont-Blanc etc.), Zermatt (Monte Rosa, etc.). The second part is more scientific. De Beer, Travellers, p. 269, 274 and Early Travellers p. 172; Wäber BSL III/87; Dictionary of Scientific Biography XIII/521-4; Lehner S. 350 ff; Perret 4354.

159. V.-L (VIMAL-LAJARRIGUE): Souvenirs de Sixt. Itinéraire complet de la Vallée. Le Fer à Cheval et le Fond de la Combe. Excursions au Buet et à la Vaudru. Les cols d'Anterne et de Salles. de Tennevergers et de Joux-Plane et de la Golèze, Etc, légendes populaires, (avec une carte). Genève, Duchampet Cie, Imprimeurs-éditeurs, Corratierie, 1856, pt. in-8vo, XII + 220 p. + 1 carte dépliant 'Sixt et ses environs par W. Rayer 1850', cachet de S.A.C. Basel sur titre et garde, / exlibris Peter E. Obergfell, cartonnage bradel fin de siècle sur brochure jaune originale, ceci avec le cachet de S.A.C. de Bâle également. **HRB 141080** **CHF 550.-**

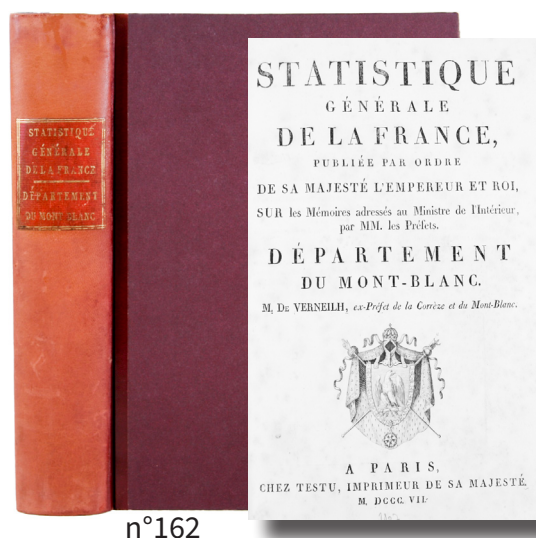
Première édition. Classée sous le nom de l'auteur par Perret malgré l'anonymat de l'auteur. Indication sur le titre: 'Par V.-L.' 'Intéressant guide des montagnes de Sixt. Peu courant' (Perret). L'auteur cherchait en fait juste un endroit paisible, écarté pour vagabonder et songer tout à son aise, sous les ombrages frais, parmi les fleurs, les eaux et la verdure, 'car je suis sottement amoureux de tout cela' dit-il. C'est par hasard qu'il fut avisé qu'il existait dans le Faucigny, à quelques heures de marche de Genève un val merveilleux, inconnu du vulgaire. (Préface). Un merveilleux récit d'une marche à pied dans la vallée, accessible presque sans fatigue, 'même à la plus belle moitié du genre humain'. La description des différents itinéraires comme de Chamouni à Sixt par le Brévent et le Col d'Anterne / De Sixt à Servoz / De Sixt à Passy par la montagne de Salles / De Sixt à Maglan etc. etc. Complété par la feuille de table et la carte. La brochure originale avec une vignette gravée montre le voyageur fatigué au repos avec deux vaches (ses compagnons de marche ?), avec titre imprimé, le tout dans un encadrement typographique. Perret 4473.

160. VALLOT, Charles & Joseph: Le massif du Mont-Blanc. Paysages caractéristiques et documentaires. En 2 volumes. Tome I: Parcours des Vallées et des Hauts Alpes. / Tome II: La Haute Chaîne. Préface d'Henri Vallot. Versailles, Les Editions Louis Dufay (tome I); Paris, Librairie Fischbacher (tome II), s.d. (1923), pt in-4to (24.5x19 cm), 6 p. (préf.) + 12 p. (index d. planches) + 1 carte dépl. (Le Massif du Mont-Blanc) + 101 planches fotogr. (num. 1 à 100 + 53 b) + 1 f. (colophon) / 1 f. + 14 p. (liste des planches et répertoire alphabétique) + 84 planches fotogr. (D.A. Longuet sc. d'après Joseph Vallot & Henry Bregault (Pl. 75 à 83) + 1 f., Ex libris Ernest Solvay. Tome I: Tiré à 350 ex. num. à la presse n° 51/ Tome II: Tiré à 500 ex. n° 131, feuilles non reliées dans 2 cartables, titre et images sur les plats devant (t. 2: L'Observatoire Vallot). Dos entoilés. **HRB 140993 CHF 750.-**

Rare. Bel ensemble de vues fotogr. sur la vallée de Chamonix et le Mont-Blanc, qui a servi d'outil de travail au cartographe H. Vallot. Le tome 1 est de Charles Vallot, et le tome 2 de son cousin Joseph. Préface d'Henri Vallot (père de Charles). La haute-montagne où les villages, les chalets de montagne et les constructions diverses attestent la présence de l'activité de l'homme. L'ensemble des deux tomes complet est rare et recherché (Perret). Perret 4408.

161. VARALE, G / CONFALONIERI, Angelo Badini: Guida illustrata della Valle di Challant o d'Ayas. Con cenni descrittivi sulle valli di Gressoney e Valtournanche. Nuova edizione riveduta ed ampliata. Biella, Tip. G. Testa, 1902, pt. in-8vo, XXIX + 193 p. + une page de carte (scala 1 : 400'000) Exlibris Pierro Nava, reliure en cuir bleu récente. Couverture de la brochure originale ill. conservée. **HRB 140921 CHF 500.-**

Rarissime guide touristique, Nicht bei Perret.



n°162

162. VERNEILH, De: Statistique générale de la France publiée par ordre de sa Majesté l'Empereur et Roi, sur les Mémoires adressés au Ministre fr l'Intérieur par MM. les Préfets. Département du Mont-Blanc. (par:) M. De Verneilh, ex-Préfet de la Corrèze et du Mont-Blanc. A Paris, Chez Testu, Imprimeur de sa Majesté. M. DCCC. VII. (1807), 2 ff. (faux-titre + titre avec une vignette gravée + 560 p. + 17 p. (p. 554-1 à 554-17) + 1 carte dépliant: Département du Montblanc aux frontières en couleur, qqs légères rousseurs au début, ex. non rogné, cachet



n°160

sur faux titre ‚soc jesu domus lugdunensis‘ / + exlibris Peter E. Obergfell, reliure récente en d.-cuir brun, pièce de titre dorée (de l'origine) sur maroquin rouge.
HRB 141300 **CHF 1'500.-**

Avec les 17 pages de supplément numérotées 554-1 à 554-17 et la belle Carte dépliant de ‚Département du Montblanc‘ qui fait souvent défaut, exemplaire partiellement non coupé.

163. WALSER, Gabriel: Kurz gefaßte Schweitzer-Geographie. Samt den Merkwürdigkeiten in den Alpen und hohen Bergen. Zürich, bey Orell, Gessner und Compagnie. 1770, kl. in-8vo, 1 Bl. Vorrede + 547 S. + 1 kolorierte Faltkarte. Exlibris von Peter E. Obergfell, Original Halb-Lederband d. Zeit. **HRB 141879** **CHF 550.-**

Selten. Komplet mit der Karte. In gutem Zustand. Nicht bei Perret.; Wäber 36.

164. WALTENBERGER, A.: Führer durch Allgäu und Vorarlberg mit besonderer Berücksichtigung des Bodenseegebietes und Bregenzerwaldes nebst angrenzenden Theilen Westtirols. Augsburg, Lampert & Comp. 1872, kl. in-8vo, 1 Bl. Verlagswerbung & Münz-Reductions-Tabelle + VIII + 230 S. + 1 gef. Spezialkarte (40x40 cm.) und 2 gef. Panoramen, Pergament Einband. Goldgepresster Titel auf Leder vorne aufgezo-gen. Schönes Exemplar. **HRB 140227** **CHF 150.-**

Mehrfach gef. Panorama vom Stuiben + idem, Panorama vom bei Bludenz Hohen Frassen / Spezialkarte zum Führer durch Allgäu und Vorarlberg mit geschlossener kl. Riss.

165. WEBER, Beda: Das Thal Passeier und seine Bewohner. Mit besonderer Rücksicht auf Andreas Hofer und das Jahr 1809. Innsbruck, Wagner'schen Buchhandlung. 1852, in-8vo, 2 Bl. + 531 S., Ex-Libris Piero Nava. / Exlibris Peter E. Obergfell, Halb-Leder d. Zeit, Rücken goldgeprägt. **HRB 141275** **CHF 200.-**

Passeiertal (italienisch: Val Passiria), ein Gebirgstal in Südtirol, das von der Kurstadt Meran bis zum Jaufenpass und Timmelsjoch reicht. Es ist bekannt für seine malerische Landschaft aus Wäldern, Wiesen und Bergen sowie als Geburtsort des Freiheitskämpfers Andreas Hofer. Nicht bei Perret.



n°166

166. WEIDMANN F[ranz] C[arl]. Album der Westbahn von Wien bis Linz nebst Ausflügen in den Wienerwald, das Oetschergebiet, das Ennsthal und



den grossen Priel. Ansichten nach der Natur von J. Varoni. Wien, Tendler & Co. 1859, Qu-gr. 8vo, (oblong), Titelblatt (Eckabriss ohne Textverlust, restauriert) + 101 S. + 1 S. Werbung). Mit 15 (davon 4 doppelblattgr.) Tafeln nach Varoni in getönter Lithographie. Vereinz. schwach stockfl. Titelbl. mit kl. Rund- Stempel / Exlibris Peter E. Obergefell, OLn. m. Gold- u. Blindprägung. Rez. Schuber. **HRB 140259** **CHF 550.-**

Mit den hübschen Ansichten, darunter die doppelblattgroßen Panoramen von Wien, Schönbrunn, St. Pölten und Linz, weiters Hütteldorf, Purkersdorf, Pressbaum, Reckawinkel (2), Neulengbach, Melk, Kemmenbach, Haag, Enns, Ebersberg-Kleinmünchen. EA. Nebehay-W. 810; Slg. Mayer 1509.



Harth. del. K. v. anst. del. peris Chromolithographie v. Miss. Leipzig. in Wien. An. Zahradnick
STADT BOTZEN. n°167
im Kaiserth. Reich in Tyrol.

167. WEIDMANN, F.C.: Der Kreis an der Etsch (Botzner Kreis), im Lande Tyrol. Wien, Verlag der Kunsthandlung H. F. Müller, Kohlmarkt, 1840, gr. in-8vo, Vorsatzbl. mit Karte „Gefürstete Grafschaft Tyrol“ + Titelblatt + 39 S. mit 5 Chromolithos + 1 Bl. Inhaltsverzeichnis + 1 topogr. Karte „Uebersichts Karte der Oesterreichischen Monarchie“, Rezenter Halbleder mit Ecken. **HRB 140931** **CHF 550.-**

Selten. Chromolithgr. nach Originalzeichnungen des Th. Ender und Hansch. Einige Seiten etwas fleckig, Karte weist kleinen Einriss auf. In gutem Allgemeinzustand. Nicht bei Perret.

168. WEISZ, Josef: Blumen der Alpen. In 4 Mappen. (Leipzig & Wiebaden), Insel, 1960-1963, in-Folio, 4 x 25 Blatt (insges. Folge von 100) handkolorierten Original-Holzschnitten, lose wie erschienen + 28 S. Textheft u. Geleitwort, in 4 orig. Halbpergament-Mappen. Schönes Exemplar. **HRB 105831** **CHF 2'200.-**

Erste Ausgabe dieser prächtigen Folge, die in einer limitierten Auflage von nur 200 Exemplaren erschienen ist. Exemplar Nr. 107 gedruckt auf handgemachtem Papier. Von den Mappen 1 und 2 sollten 400 Ex. erscheinen, es kamen aber nur 200 Ex. zur Auslieferung, von den Mappen 3 und 4 wurden nur 200 Exemplare hergestellt. Die Herausgabe dieser prächtigen Pflanzenholzschnitte wurde bereits 1938 durch Anton Kippenberg veranlasst. Fritz Arnold druckte die ersten 48 Holzschnitte noch während des Krieges, aus dem er nicht zurückkam. 1947 druckte Weisz selbst den Rest, aber es dauerte noch 13 Jahre, bis das wunderschöne Werk erschien. Portfolio IV mit Textheft und Gesamtverzeichnis. Sehr schöne Veröffentlichung mit prächtig und naturgetreu von E. Schauer handkolorierten Blumen in Holzschnitt, einer heute selten verwendeten Art der Buchillustration. 1969 ehrte die ETH in Zürich den Graphiker u. Holzschneider Josef Weisz mit einer Ausstellung seiner kolorierten Holzschnitte und feierte diese als 'seine bedeutendste Leistung'. Hier komplett mit dem Textheft mit Geleitwort von Josef Weisz und botanischen Erläuterungen von Gerd Müller.

The printing story of these marvellous hand-coloured woodcuts started in 1938 by Weisz. Hand-printed during the war by Fritz Arnold (he died during the war) finished by Weisz after World War II and beautifully hand-coloured by E. Schauer. It was only in 1960-63 that this fine series of 100 woodcuts was published by Insel Verlag in Leipzig. Only 200 copies were printed. WV Nr 433; Sarkowski 1892; Perret -



169. WHITE, Walter: To Switzerland and back. With a visit to Mont Blanc. (Second edition) London, Routledge & Co., 1855, sm. in-8vo, XVI + 208 p., exlibris Peter E. Obergfell, original cloth, spine with gilt title. Fine condition. **HRB 141065 CHF 450.-**

170. WHYMPER, Edward: A journey among the great Andes of the Equator. From 'Proceedings of the Royal Geographical Society and Monthly Record of Geography'. London, printed by WM. Clowes and Sons, August N° 1881, in-8vo, 23 p. + 1 blank + 1 folding map, (hw. 'Notes' on last page), + 2 leaves & 1 writing sample from Edw. Whymper, exlibris Peter E. Obergfell, original printed blue wrappers. **HRB 141190 CHF 150.-**

171. WILLIAMS, William: Mountain climbing 1899 and 1905. S.L. privately printed, no date (ca. 1905-06), lg. in-8vo, 22 p., exlibris Peter E. Obergfell, original printed wrapper with ties. In the slightly worn orig. blue envelope. **HRB 141409 CHF 350.-** First edition. William Williams describing his climbs in the Alps, in the Engadine & including a winter ascent of Piz Bernina. Published between


1905-1906, this softcover book details his experiences with guides and was likely intended for a private audience rather than the general public. Meckly, A Bibliography of Privately printed mountaineering books a revision (AJ vol. 96, 340 p. 207); not in Perret.

172. WILSON, W. Rae: Notes Abroad and Rhapsodies at Home. By a Veteran Traveller. In 2 volumes. London, Longman. Rees, Orme, Brown. Green, & Longman, 1837, in-8vo, VII + 296 p. / VIII + 330 p. illustrated with 4 aquatint plates including the fine and dramatic frontispiece to vol II of the Mer de Glace by Barclay after the Author, ex libris 'Castlehill', bound in orig. brown cloth. **HRB 140647 CHF 500.-**

Travels through Germany and France with the majority of volume II devoted merely to Switzerland. From Chamouni over the Simplon Pass to the Valais (Wallis) and Geneva & Zürich. With an account of the Fête des Vignerons (1837), Mer de Glace, Mont-Blanc, Sion with 1 plate, etc. etc.

173. WISE, A. Tucker: Alpine Winter in its medical aspects: with notes on Davos Platz, Wiesen, St. Moritz and The Maloja. 2nd. edition. London, J. & A Churchill, 1885, in-8°, 121 p. + 1 ls. (publicity for the Alpine climat series by the same author) + 1 folded map + 5 plates + 3 plates (carte, plans), Exlibris Peter E. Obergfell, orig. pictorial blue cloth with gilt ill. of mountains with a glacier. Red edges. **HRB 140710 CHF 150.-**

Ill. on plates Maloja, View of Wiesen, coire, l'Hôtel-Kursaal de la Maloja, Promontogno. Double-plate of the architectural plan-, one cut- & heating system of the Kursaal. De Beer, Travellers in Switzerland, gives the following title only: «Wiesen as a health resort ...», London 1883. Not in De Beer, Travellers 379 / Not in Perret.



n°173

174. WOLF, F.O. (Ferdinand Otto) (1838-1906) & CERESOLE, A. (Alfred) (1842-1891): Wallis und Chamonix. 2 Bände zus. gebunden. Zürich, Orell Füssli, o.J. (1888), kl. in-8vo, 1 Bl. + 468 S. + II / 1 Bl. + IV + S. 469 bis 832, illustriert mit insgesamt 202 Holzschnitt-Abbildungen davon 55 (3 doppelblattgr.) auf Tafeln + 13 geogr. Karten, exlibris Peter E. Obergfell, Original-Leinenband. Titel goldgeprägt. **HRB 141112 CHF 350.-**

Wichtiger Beitrag zur Walliser Landeskunde, illustriert mit zahlreichen teils ganzseitigen Holzstichabbildungen, von J. Weber, R. Ritz, X. Imfeld und E. Metton. Der Teil «Chamonix und der Montblanc auf S. 696 bis 764. Suivi par Von St. Maurice bis zum Genfersee (Leman), 767 bis 832.

Buchausgabe der in den Europäischen Wanderbildern 1885-1888 erschienenen Wanderbilder (9 Th., 25 Nummern) von Wolf und Ceresole. Auf folgend erschienen 1889 die Buchausgaben der franz. und engl. Versionen.

F.O. Wolf war Prof. für Musik und Gesang in Frauenfeld und später in Brig, auch ein eifriger Alpinist und Leiter der Bergführerschulen im Wallis. Er "entfaltete eine anregende Tätigkeit auf dem Gebiete der Naturgeschichte ... legte mehrere bedeutsame Herbarien an und schuf die botanischen Gärten in Zermatt, auf dem Gr. St. Bernhardsberg, in Sitten u.a.m.". Wäber BSL

III/250; cf. Perret 895. HBL VII/584f (Wolf) und II/526, Nr. 5.



n°174

175. WOODYEARE, R. P.: Alpes, tourisme. - Cahier de croquis de voyage à travers les Alpes du début XIXe siècle. Genève, 1828, 22 x 29.5 cm, 23 dessins originaux au crayon collés dans le cahier et encadrés à l'encre noire + 4 petites lithographies (2 vues de Chamonix, 1 vue du Mont Blanc et 1 chien), reliure d'époque verte en demi-cuir. L'encre des encadrements a parfois entamé le papier, en provoquant un détachement partiel de 3 dessins. **HRB 96456 CHF 1'500.-**

Les 23 dessins semblent retracer un voyage à travers les Alpes d'un touriste anglais au début du XIX siècle. Les croquis, superbement détaillés de la main d'un artiste, montrent plusieurs paysages et vues d'architectures (château de Chillon, vallée de Chamonix, bâtiments ruraux, religieux et publiques), le portrait d'un soldat à cheval en uniforme. Pas dans Perret.

176. WUNDT, Theodor: Die Besteigung des Cimone della Pala. Ein Album für Kletterer und Dolomiten-Freunde. Zweite Auflage. Stuttgart, Druck und Verlag von Greiner & Pfeiffer, 1892, in-4to oblong, 2 Bll. (Titel + Widmung als

Weihnachtsgruss 1892) + 69 S. + 3 n.n. S., + 24 Lichtdrucktafeln und zahlreiche Autotypien nach fotogr. Originalen, Original-Leineneinband mit wunderschöner farbiger Bergweltabbildung. Titel in Schwarzdruck. **HRB 140929 CHF 150.-**

Zweite Ausgabe. Theodor Wundt (Ludwigsburg 1858 - 1929 Stuttgart) «entwickelte seit den 1880er Jahren eine besondere Vorliebe für das Bergsteigen, die ihn immer wieder in die Schweizer Alpen, in die Hohe Tatra und ab 1887 in die Dolomiten führte, wo er Touren zunächst mit dem Bergführer Michael Innerkofler (Kleine Zinne), dann aber allein unternahm (Monte Cristallo, Piz Popena, Cadinspitzen und andere, damals für schwierig oder unbesteigbar gehaltene Berge, weswegen die Talbewohner die Besteigungen oft bezweifelten oder ihn für verrückt erklärten). Perret 4607.



n°175

177. WUNDT, Theodoro: Il Cervino e la sua storia. Terza edizione. (Dal tedesco, a cura di Antonio Lazzarino). Torino, Società editrice internazionale, s.d. (vers 1920), in-8vo, 140 p. avec 73 ill. dont 2 portr. (Il maggiore Wundt & la signora Wundt) + 1 carte in fine (facs. cartina della IIe edizione). Exlibris Pe-

ter E. Obergfell, Legatura recente mezza pelle verde, conserva la brossura editoriale figurata. (firmata: Ghione-Torino). **HRB 141348 CHF 150.-**

178. (EINSELES,) Zugspitz-Besteigung: Deutsches Hausbuch, Hrsg. v. Guido Görres. IV. - V. - VI Heft. 3 Hefte zus. Zugspitz-Besteigung Komplett. München, litt.-art. Anstalt, 1846, in-4to, Zugspitz-Besteigung (2962 m.) 1.- bis 3. Teil cpl. / (Heft IV.1 - 1846. S S. 116 bis 126. mit Holzschnitt Abb. / IV.2: (Fortsetzung:) SS. 147 bis 152 mit 4 Holzsch. Abb. / IV.3: (Schluß:) S 169 bis 175 (Inkl. „Nachträgliches über die Besteigung im Jahr 1843). illustrierte Original-Broschüren. **HRB 141117 CHF 450.-**

Das Deutsche Hausbuch, herausgegeben von Guido Görres, beinhaltete 1846 einen Bericht über die Erstbesteigung der Zugspitze, der von einem Herrn Einseles in Briefform verfasst wurde. Obwohl die Zeichnung von Einseles, die zur Illustration des Berichts diente, nicht im Hausbuch selbst abgedruckt wurde, ist sie erhalten geblieben. Der Bericht beschreibt die Begehung der Zugspitze, wobei der Autor Einseles seine Eindrücke und Erlebnisse in Briefform festhielt. Die Zeichnungen, die zu der Zeit entstanden sind, zeigen die besonderen Herausforderungen und die Schönheit der Berglandschaft. Dazu Jhrg. 1847, oder II. Band Heft V.: Ein Ausflug auf den Göhl bei Berchtesgaden. SS 146 bis S. 156 mit 7 Holzschnitt-Abb.



n°176



Valley, F.

Le Mont-Blanc depuis le Col de la Seigne.

n°134

n°136




35 dessin parait.

Montagnes qui bordent au Sud-Est la Vallée de Chamouani.
Dessinée de Blanche Vignolle sur Plan C. gravée du Héli.



SCHWEIZ - HELVETICA

179. AEBY, Christoph & FELLEBERG, Edm(und) & GERWER, (Rudolf): Das Hochgebirge von Grindelwald. Naturbilder aus der Schweizerischen Alpenwelt. Koblenz, Karl Baedeker, 1865, gr. in-8vo, 1 grosses gefalt. Panorama in Farbendruck (Lith. Anst. v. J.G. Bach in Leipzig, nach H. Fischer) + LXV (+1) + 150 S. + 1 Bl. (Inhalt) mit 6 Ansichten in Holzschnitt + 3 getönten Holzschnitt-Tafeln (Ansicht vom Wetterhorn, Schreckhorn, und Eiger) + 1 grosse gefalt. geograf. Karte in Farbendruck (gestochen von R. Leuzinger, 1:50.000), Halbleder Einband d. Zeit, Rücken mit Titel und Fileten in Gold, Schönes Exemplar. **HRB 133462** **CHF 550.-**



n°179

Erstausgabe mit eindrucksvollen Illustrationen; einige Höhepunkte der Alpen-Wanderungen und -Erstigungen im 19. Jahrhundert, von drei hervorragenden Vertretern des Alpinismus. Über ihre Bergfahrten berichteten Aeby (7

Beiträge, u.a.: «Bergwanderung - Der Berglistock» und «Kleines Schreckhorn»), Fellenberg (1 Beitr.: «Die Ersteigung des Kleinen Wetterhorns - Ochs- und die Topographie des Vieschergrats»), und Gerwer (2 Beitr.: Einleitung, das Tal von Grindelwald) 1865 in dem Buche «Das Hochgebirge von Grindelwald», das die Erlebnisse dieser Bergsteiger in farbfrischen Schilderungen wiedergibt. Das schöne gefalt. farblithogr. Panorama in Frontispiz zeigt «Das Hochgebirg von Grindelwald. Von der Bachalp aus gesehen». Unbeschn., tls. leichte Randläsuren, stellenweise etw. gebräunt. St.a.T.

Lehner, Die Eroberung der Alpen S. 380-381; HBLS I/119-120 (Aeby), III/136-137, Nr. 126 (mit Abb. Fellenbergs), und III/493, Nr. 11 (Gerwer); Perret 1603; Wäber BSL III/142.

180. AFSPRUNG, J.M.: Reise durch einige Cantone der Eidgenossenschaft. Leipzig, Weidmann Erben & Reich, 1784, in-8vo, (16,5:10 cm), 4 Bl. (inkl. Titel mit griechischer Devise) + 312 S., Halbleder d. Zeit. Schönes Exemplar. **HRB 141120** **CHF 750.-**

Erste Ausgabe. Seltene Beschreibung einer Reise durch die Kantone St. Gallen, Appenzell, Glaris, Uri, Luzern, Zug, Zürich u.a. nach Konstanz, gemacht im Jahre 1782 und in 15 Briefen verfasst. Veröffentlichung über die Ost- und Urschweiz von dem streitbaren Ulmer Demokraten, Publizisten und Mitglied des Illuminatenordens Afsprung (1748-1808), die 1990 nochmals im (Nach-) Druck erschien. Ohne Universitätsstudium arbeitete Afsprung als Lehrer in Wien, Saros Patak (Ungarn), Dessau (bei Basedow), Amsterdam und Heidelberg, wo er diese Reisebriefe für den Druck vorbereitete. «1791 von den Wogen der französischen Revolution, für deren Ideen er anfänglich glühte, nach St. Gallen und Lindau verschlagen und aus letzterem Orte von den Oesterreichern ausgewiesen, dann Secretär der helvetischen Regierung, in welcher Eigenschaft er mit der Deportation Lavater's

beauftragt wurde und eine Gefangenschaft im Hauptquartiere des Generals Massena ausstand, hierauf Hauslehrer in Neuchâtel und St. Gallen, endete er sein unstabiles Leben als Professor der griechischen Literatur in Ulm.» (ADB I, S. 136 ff.). de Beer, Travellers in Switzerland S. 67; Goed. VII, 187, 3, 6; Haller I, 1034; Barth I, 17548; Wäber S. 42; Kosch IV, Sp. 452; Dreyer 805; Interlibrum, Vaduz, Kat. 295, n°2 (dieses Ex.), nicht bei Perret.

181. AGASSIZ, Elizabeth C.: Louis Agassiz. Sa vie et sa correspondance. Traduit de l'anglais par Auguste Mayor. Neuchâtel, A.-G. Berthoud, 1887, in-4°, XI + 617 p., avec 1 portrait d'Agassiz, exlibris Peter E. Obergfell, reliure en d.-cuir, dos à cinq nerfs dorés. (Bel exemplaire (W. Albers, Morges)). **HRB 141335 CHF 150.-**

Excellent ouvrage biographique sur le célèbre homme scientifique de la Suisse. (1807-1873). Auteur des Recherches sur les poissons fossiles. Il contient aussi une bibliographie de 268 publications de Louis Agassiz. DHBS I/116.



n°182

182. Alpenrosen. Andenken an die Schweiz. Les roses des Alpes. Souvenir de la Suisse. Stuttgart, Reichhold & Gförer, Lithogr. Anstalt v. A. Gatternicht, ca. 1850-60, in Rondo (diamètre de 27 cm), feuille circulaire avec bords coupés

en forme de pétules de fleur richement dentelée et pliée également en forme de 'pétules' (sections triangulaires), couvert recto/verso en tout de 46 gravures sur acier très fines de A. Veigel, dont 2 coloriées, dans une enveloppe orig. en forme conique. En bel état / Schönes Exemplar. **HRB 141037 CHF 550.-**

Un souvenir unique et rare en forme de disque avec en cercle partant du milieu: 14 costumes suisses, 14 vues des alpes et lieux à visiter (Grindelwald, Handeck, Chap. de Tell, Chute du Rhin, Pfäfers, St. Bernard, Gemmi, Hotel d. kalt Bäder, Grimsel, Rosenlauibad, Jungfrau, Grütli, Giesbach, Wildkirchli) et finalement au bord et en plus grand les 14 belles vues de villes et lieux (Zurich, Bâle, Chamouny, Thoune, Berne, Lucerne, Genève, Lausanne, Schwyz, Vevey, Fribourg, Righi-Kulm, Hospental, Interlaken). Les trois gravures en couleurs représentent des fleurs et un châlet.



n°182

183. BERLEPSCH, H. A. (Hermann-Alexander von (†1883)): Alpina. Reise-Journal für Alpenwanderer in der Schweiz. (I. Jahrgang:) Nro 1. (in) Zweite Auflage bis und mit Nro 21 (Mai bis Oktober). (=alles Erschienenene). Drucker: F.D.

Kälin, zur Ilge, / Expedition der Alpina in St. Gallen, 1856, gr. in-8vo, 306 S. + 2 Falttafeln ‚Telegraph der Alpine‘, leicht stockfleckig, S.A.C. Stempel der Section Basel/ Exlibris Peter E. Obergfell, reliure en d.-toile blue, pièce de titre en papier au dos. **HRB 141911** **CHF 850.-**




n°183

Diese kurzlebige Zeitschrift ‚Alpina‘ hat 1856 wieder einmal versucht, spezifisch für die Alpenreisenden ein nützlicher Führer zu werden - und sicher auch der belletristischen Seite etwas mehr Platz zu bieten, wie sonst in vielen anderen Reiseführern auch. Eine Art ‚was nicht in Baedeker steht‘ Die 21 Nummern dieser Zeitschrift sind ungemein selten und kaum bekannt. Aus dem Inhalt u.a.: Aug. Corrodi: Alpenbriefe aus dem Appenzell. / Wengeralp (wohl Berlepsch) / (B.): An der Dent de Jaman. Ein Reiseabenteurer / Das Domleschger-Thal und die Via mala / Ein Tag am Comer-See / Dora d’Istria: (Kritik:) Fragment inédit de la Suisse lialienne & La Suisse allemande et l’ascension du Moench par Madame la Ctesse Dora d’Istria en 3 volumes. / Die Ersteigung der Jungfrau durch die Herren Agassiz, Forbes, Duchatelier und Desor am 28. August 1841 / Das Aeggischhorn im Ober-Wallis / Die Molken-Kuranstalten d. Kts App. / Corrodi: Alpenbriefe vom Gotthard / Besteigung des Löffelhorns bei Münster, Kr. Wallis / Die Hunde des St. Bernhard / Corrodi: Lugano / Besteigung der westlichen höchsten Spitze des Mont Rosa im August 1855

durch J. J. Weilenmann von St. Gallen / Montreux am Genfersee ‚Der Aufenthalt am Genfersee, besonders in Montreux und Umgebung. Mit Berücksichtigung der Traubenkur‘ / Das Mer de Glace bei Chamouni nach Forbes. Interessant sind die dazwischen gestreuten ‚Post-Curse‘, ‚Literarische Nova‘ und ‚Gasthofsschau‘ mit ‚Hotel Werbung‘ z.B. in Andermatt ‚zu den Drei Königen‘ der mit ‚Besitze siebenzig Pferde‘ wirbt. Perret -; Brandstetter, Bibl. Nat. Suisse: Revues, Fasc. 1b, S. 234; Kat. S.A.C. -; Wäber S. 16 ‚wurde nicht fortgesetzt‘; Dreyer -.

184. BARBEY, Frédéric / BOISSONNAS, Frédéric.: La Route du Simplon. Illustrations de Fréd. Boissonnas. Genève, Atar, 1906, gr. in-4°, VIII + 157 p., avec 200 illustrations reproduites en phototypie in- (et 4) h.-t. à pleine page, typographie soignée, sans rousseurs, reliure en d.-cuir originale, dos richement orné or, couv. de la brochure originale conservée. Bel exemplaire. **HRB 140315** **CHF 150.-**

Edition originale. Magnifiquement illustrée par la photographie de Frédéric Boissonnas. La route du Simplon, voulue par Napoléon et réalisée par Nicolas Céard et ses ingénieurs, vous fera découvrir le Haut Valais et le Val d’Ossola. Le nord de l’Italie dans ses coins les plus reculés. Perret 0253.



n°184

185. BARTLETT, W.H. (William Henry) & BEATTIE William (Text): Switzerland. Illustrated in a series of views taken expressly for this work by W.H. Bartlett, Esq. In 2 volumes. London, George Virtue, 1836, in-4°, I) VIII + 188 p. /2) IV + 152 p., illustrated with 2 engraved titles with views + 106 steel engraved plates with views + 1 engraved folding map, plates without foxing ownership signature J.H. Sharpe 1869 on title + armorial bookplate (his own), orig. full maroon blind- and gilt-stamped calf, edges gilt, bound by I. Roberts, Chesterfield. Some light traces of use, else a fine copy. **HRB 141730 CHF 350.-**

First edition. Première édition. Erstausgabe. Schönes Exemplar des klassischen Ansichtenwerkes mit seinen 108 hübschen gestochenen Ansichten von zahlreichen Städten, Dörfern, Bergen, Gletschern, usw ... Schöne und dekorative Einbände.


Bel exemplaire de cet ouvrage classique sur la Suisse avec ses 108 gravures originales de toutes les villes, villages, montagnes, glaciers, etc... et une carte générale. Wäber BSL III/69; Barth 17353; Perret 322.



n°185

186. BÉGIN, Émile: Voyage pittoresque en Suisse, en Savoie et sur les Alpes. Illustrations de MM. Rouargue Frères. Paris, (G. Gratiot pour) Belin-Leprieur et Morizot, 1852, in-4°, VIII + 560 p. + 8 jolies planches de gravures coloriées à la main représentant des paysans en costume traditionnel (coin d'une planche avec de lég. pet. taches de doigts de peinture bleue) + 16 planches de vues gravées sur acier, çà et là quelques légères rousseurs, exlibris de Peter E. Obergfell, reliure en percaline de l'éditeur 'Guillaume Tell avec son fils', richement ornée et illustrée en or avec un encadrement décoratifs à la plaque, reliure en bel état, signée sur le plat devant en bas et en bas du dos 'Lenègre rel.', tranches dorées. **HRB 141224 CHF 250.-**

"Peu courant et recherché, surtout dans sa reliure d'édition de Lenègre, décorée de nombreux sujets alpestres" (Perret). Wäber BSL III/80; Vicaire I/380-381; Perret 0350 (mais titre «... dans les Alpes»); Sander 58; Brunet 20253; Colas 273; Lipperheide -.



n°186

187. BENZ, J. M. (dessiné par - Lithographe): Vue du Vilage (sic: village) de

Tavannes prise de Pierre Pertuis. (Grande vue centrale 22x28 cm texte en dessous): En publiant ces vues très intéressantes des Environs, et peu connues de Messieurs les voyageurs visitant la Suisse, le propriétaire de l'Hôtel de la Couronne de Tavannes se permet de recommander son Etablissement et de donner tous les renseignements demandés. Impr par Rey Lith à Lenzbourg, s.d., vers 1830, 50x60 cm, le village de Tavannes entouré de 10 petites vues lithographiques + 1 panorama „Vue des Glaciers prise depuis Monto près de Tavannes (Jura Bernois en Suisse), 1 feuille enroulée. (qqs petite déchures marginales sans gravité). **HRB 140546 CHF 750.-**

La grande vue du village de Tavannes prise de Pierre Pertuis entouré de 8 vues de 7x11 cm. 1) Source de la Birse / 2) Seconde Galerie du Pichoux / 3) Couvent de Bellelay / 4) Vue prise depuis le Balcon de l'Hôtel de la Coron(e) / 5) le Pichoux / 6) Première Galerie du Pichoux / 7) Grotte & source de St. Colomb / 8) Hôtel de la Couronne à Tavannes. Tenu par Mr. Hanhart.



n°187

188. BERLEPSCH, H.A. (Hrsg.): Schweizerische Fremden-Führer. 8 Teile in 1 Band. Leipzig, Verlagsbuchhan-

dlung von J.J. Weber, 1858 - 1859, kl. in-8°, reich illustriert mit Holzschnitt-Abbildungen, Panoramen & Kantonskarten + 1 gef. Uebersichtskarte d. Schweiz, Pappband. **HRB 132913 CHF 450.-**

Band I. Der Boden-See und das Appenzeller Land. Ein Führer für Fremde. / Zus. geb. mit: Idem, Bd. II.: Graubünden. / Bd III: Berner Oberland. / Bd. IV: Der Genfer-See und das Chamouny-Thal. / Bd. V.: Der Rigi, der Vierwaldstätter-See und die Urkantone. / Bd. VI: Der Rheinflall, der Zürich-See und der Wallen-See. / Bd. VII: Der St. Gotthard und die Italienischen Seen / Bd. VIII: Wallis und die Simplon-Strasse. Reich illustriert mit xylogr. Ansichten von u.a. Gletschern, Seen, Landschaften und Städten, Montblanc-Kette und Chamouny. Die Karten zeigen den Genfer See mit Chamouny- und dem Aostatal usw. Rean-; Meckly 81; Nicht bei Perret. Alle Fremden-Führer zusammen, sehr selten.



n°188

189. BERLEPSCH, H(ermann)-A(lexander): Rhododendron. Bilder aus den Schweizer Alpen, von G. Closs u. O. Fröllicher. Mit Illustrationen von G. Roux. München u. Berlin, Friedrich Bruckmann,'s Verlag, o.J. (1872), in-Folio, 1 Bl. + illustr. Titel in Xylogravure + 100 S., illustriert mit 48 Holzschnitt-Vignetten nach

G. Roux, Text umrahmt mit dopp. Linie + 24 Tafeln mit eingeklebten fotogr. Reproduktionen in Bistre, nach Malereien v. Fröhlicher u. Closs, Sehr dekorativer grüner Orig.-Halbmaroquinband mit reicher Goldprägung (Einbd.: 'R. Gerhold, Leipzig'). Rundum Goldschnitt. Schönes Exemplar. **HRB 126913 CHF 300.-**

Erste Ausgabe. Mit frühen photographischen Abbildungen schöner Stimmungsbilder u.a.: Pilatus (von Stansstad gesehen) / Rigi (auf dem Wege von Staffel zum Kulm) / Brunnen und die Mythen (vom Waldstätterhof gesehen) / Uri-Rothstock (auf dem Wege nach Axenstein) / Lowerzer-See (von Goldau aus) / Axenstrasse (von Fluelen aus) / Fluelen (am Eingang ins Reussthal / Die Teufelsbrücke (an der St. Gotthard-Strasse) / Auf der Furka (gegen das Finsteraarhorn gesehen) / Rhône-Gletscher (von der Mayenwand aus) / Auf der Grimsel (Saumpfad nach der Hauseck) / Meiringen (im Hasli-Thal) / Brienz / Der untere Grindelwald-Gletscher (vom Friedhof zu Gydisdorf) / Der Eiger (von der kleinen Scheideck) / Die Jungfrau (auf dem Wege nach Mürren). Xylographische Illustrationen von Gustav Roux. Wäber BSL III/95 (EA 1872, 2. Ausgabe 1873). Nicht bei Perret.

190. Souvenir de Berne et ses environs. L'Oberland, Pont à Fribourg, etc. Zurich, publié par H.F. Leuthold, Editeur et marchand d'estampes, s.d., vers 1830-40, in-8vo oblong (13x16.5 cm), 17 planches d'aquatintes intercalées de feuilles blanches, brochure originale verte claire, illustrée d'un encadrement typographique, au dos la publicité et une liste de gravures nouvelles. **HRB 99192 CHF 450.-**

Coll. de vues à l'Aquatinte de: 1) Berne vers la chaîne des Alpes / 2) Pont suspendu à Fribourg - Construit par Chaley. / 3) A Fribourg vers le Pensionnat / 4) Thoune depuis le Cimetière / 5) Hôtel de Bellevue à Thoune / 6) Neuhausen au Lac

de Thoune, vers le Niesen / 7) Interlaken / 8) La Cascade du Giessbach / 9) Vue du Lac de Brienz vers Interlaken / 10) Château d'Unspunnen vers la Jungfrau / 11) Grindelwald et le Glacier du même nom / 12) Staubbach / 13) Wengeralp vers la Jungfrau Mönch et Eiger / 14) Glacier de Rosenlauy et les monts Well & Wetterhorn / 15) La cascade inf. du Reichenbach / 16) Chute de l'Aar à la Handeck / 17) L'Hospice de la Grimsel frontières de trois Cantons.



Neuhausen
au Lac de Thoune, vers le Niesen

n°190

191. Fotosammlung der Alpen in der Schweiz: Berner Oberland. 1895, 10x15 cm (Bild) / 17.5x26 cm (Kartonbl.), 8 s/w Aufnahmen auf einheitl. graues Kartonsbl. aufgezogen und verso hs. beschriftet, sehr guter Zustand, ein Karton verso gestempelt „Aug. Th. Sachsse, Frankfurt a/M“. **HRB 106946 CHF 250.-**

Fotosammlung eines vielgereisten Touristen und Alpengängers, wahrscheinlich aus Deutschland. Die zahlreichen Aufnahmen sind teils gekaufte Fotografien der Zeit, teils wohl eigene Aufnahmen. Die Fotos selbst sind undatiert, auf der Rückseite stehen jeweils die Daten, an welchen die Orte besucht wurden, viele davon wurden im Verlauf von 10 Jahren mehrmals besucht. Bildlegenden: Berner-Oberland (8) (alle datiert Juli 1895): Giessbach(fälle) / Weg nach Rosenlauy, Rosenlauhorn, Wellhorn / Wetterhörner & Obergrindelwaldgletscher von Grin-

delwald / Grindelwald - Vischer Hörner & Firn von Bäregg / Gasterntal / Lauterbrunnen et le Staubbach / Jungfrau von Wengernalp / Interlaken et la Jungfrau.


192. BERNOULLI, Johann: Beschreibung einer Lustreise in der Schweiz im Augustmonat 1780. In: Joh. Bernoulli's Sammlung kurzer Reisebeschreibungen Bd. III, S. 285-320. Berlin Selbstverlag, 1781, in-8vo, (2) II, 420 S. Mit 2 (1 mehrfach gefalteten) Kupfertafeln und 1 gefalteten Tabelle. Stellenweise gering gebräunt. gest. Ex-Libris 'G. Mori' (signiert R. Völlmy (19) 04)). Original-H.-Pergament d. Zeit (um 1900). Einband leicht berieben, sonst gut erhalten. **HRB 123249 CHF 250.-**

Erste Ausgabe. Begegnungen mit sehr vielen prominenten Leuten der Zeit, Schellenberg, Lavater, Sulzer und Ziegler, auch mit einen Engländer namens Windham, der so freundlich war, meine Gepäckstücke in seiner 'Chaise' mitzunehmen. Im gleichen Buch noch Prof. Sanders Reise nach Constanz am Bodensee und nach Schaffhausen zum Rheinfall 1781, ausserdem diverse Lustreisen in Deutschland. Die große Tafel zeigt einen Plan der Gartenanlagen des von Adrian Bernhard von Borcke in Stargordt erbauten Schlosses im Stil des norddeutschen Barocks in der polnischen Woiwodschaft Westpommern. - Wäber 40; Haller, 1, Nr 1010 'ist von ein Basler'. Reise Basel - Zürich - Luzern - Bern.)

193. BILLE, Edm. / RAMUZ, C.F. : Le village dans la montagne. Lausanne, Payot et Cie., (Soc. des Imprimeries Réunies), 1908, in-folio (37 x 28 cm.), 2 ff. + 260 p., richement ill. dans le texte + 58 planches h.-t. dont 35 en couleur, papiers de garde d'origine, exlibris Peter E. Oberfell Cartonage illustré en bleu avec titre. (La couverture est tirée sur papier gris et montée d'origine en trois

parties sur toile) Superbe exemplaire. **HRB 128715 CHF 550.-**


Edition originale. Ill. de 170 reproductions en noir et en couleur par Edmond Bille. 'Superbe album original, peu courant et très recherché en édition originale, la seule estimée' (Perret). Edmond Bille, né en 1878 à Valangin (NE) et établi en Valais depuis 1904, père de la fameuse romancière Corinna Bille, est un artiste peintre polyvalent qui a réalisé de remarquables illustrations d'ouvrages bibliophiliques, ainsi que des vitraux. Tous les dessins de l'ouvrage ont été gravés par M. Charles Montbaron dans son atelier 'Bienna' à Bienne. Les quatre glyptographies hors-texte ont été exécutées par M. Alfred Ditisheim à Bâle d'après les tableaux de M. Edm. Bille. Exemplaire absolument sans rousseurs. Bringolf 9; Perret 3573; Bénézit II/36; Brun SKL I/131; KLS XX. Jh. I/92.



n°193



194. CUVILLIER, A. Lith.: Souvenirs de la Suisse. Dessinés d'après nature. 60 vues les plus remarquables. Un volume avec 60 planches en couleur. Genève, chez Briquet & Fils, Rue de la Cité N° 4, s.d. (vers 1830), pt. in-8vo, 9 panoramas sur double planche (x2 = 18 planches) + 42 planches simples, les planches gouachées (qqs-unes avec légères rousseurs par-ci, par-là), reliure en toile d'époque, tranches dorées. **HRB 139843 CHF 3'500.-**




n°194

Panoramas sur double planches. 1) Panoramas des Alpes vers le Lac de Genève vu du Jura / 2) Genève vue du Lac / 3) Lausanne et le fond du Lac / 4) Vevey et le fond du Lac / 5) Fribourg (et le Pensionnat) / 6) Panorama de Berne et des Alpes Bernoises / 7) Interlaken et Unterseen / 8) Vue de la Chaîne du Mont Blanc prise à la Flecère (Chamouni) / 9) Panorama de Lucerne. (= 18 vues: chaque Panorama est compté pour 2 vues). - Planches simples: 1) Grand Quai à Genève / 2) Lausanne Hôtel Beauvillage à Ouchy / 3) Hôtel Byron près Chillon / 4) Chillon / 5) Montreux et Chillon / 6) Berne / 7) Thun / 8) Le Staubbach / 9) La Jungfrau vue de la Wenger Alp / 10) Grindelwald Glacier supérieur / 11) le Wellhorn et le Wetterhorn vue de Rosenloui / 12) L'Oberhasli vu du Col du Brünig / 13) Le Giesbach / 14) Les Bains de St. Gervais / 15) Le Mont-Blanc vu du Pavillon de Bellevue / 16) Chemin de la Tête Noir (Chamouni) / 17) la Mer de Glace depuis Montanvert / 18) Chamouni et le Mont-Blanc / 19) Le Mauvais Pas et le Chapeau / 20) Source de l'Aveyron / 21) Glacier de Bossons / 22) Pissevache (Valais) / 23)

Brigg / 24) le Village du Simplon / 25) Hospice du Simplon / 26) Hospice du St. Bernard / 27) Martigny / 28) Le Valais vu de la descente de la Forclaz / 29) Le glacier de Zermatt / 30) Le Mont Cervin / 31) Les Iles Borromées / 32) Statue de Ch. Borromée / 33) Glacier du Rhône / 34) L'Hospental / 35) Andermatt vu du Trou d'Uri / 36) Le Monument à Lucerne / 37) Sommet du Righi / 38) Chapelle de Tell / 39) Küssnacht Lac de Lucerne / 40) Arth Lac de Zoug / 41) Stansstadt Lac de 4 Cantons / 42) Chute du Rhin.

195. CHAMPIN, (Jean-Jacques) (1796-1860): Album portatif dédié aux amateurs et particulièrement aux voyageurs en Suisse. Paris, Champin, lith. de Thierry frères, s.d. (ca. 1840), in-8vo oblong, titre + 8 p. de texte en français + 8 p. de texte en anglais + 40 planches de dessins lithographiques, qq rousseurs, cartonnage original avec titre sur 1er plat (poussièreux), dos renforcé avec du parchemin. Qqs cahiers sortant. **HRB 99753 CHF 350.-**



n°195

Collection de 40 vues lithographiques d'après nature de Jean-Jacques Champin. Cet artiste français, en vogue pendant la première moitié du XIXe siècle, fut souvent récompensé aux expositions parisiennes pour ses qualités d'aquarelliste et de lithographe. Cet album renferme les vues suivantes: 1) Orbe / 2) Bonneville / 3) St. Martin de Sallenches / 4) Le Mont Blanc / 5) Martigny / 6) Sion / 7) Pont St. Maurice / 8) Villeneuve

/ 9) Chillon / 10) La Tour de Peilz / 11) Vevey / 12) Payerne / 13) Thun / 14) Wimis / 15) Spietz / 16) Pont à Interlaken / 17) Interlaken / 18) Unspunnen / 19) Gsteig / 20) Sausbach / 21) Rochers des deux Frères / 22) Staubbach / 23) Lac de Brientz / 24) Auberge du Giesbach / 25) Meyringen / 26) Reichenbach / 27) Wetterhorn / 28) Baze du Wetterhorn / 29) Châlet près d'Interlaken / 30) Auberge du Grimsel / 31) Lac des Morts / 32) Glacier du Rhône / 33) Cimetière d'Altorff / 34) Fluelen / 35) Chapelle de Guillaume Tell / 36) Lac de Wallenstadt / 37) Abbaye de Pfeffers / 38) Bains de Pfeffers / 39) Pont du Diable / 40) Chute du Rhin.

Derrière la dernière lithographie collé une petite gravure du lac des Quatre Cantons. Perret -; Waeber -; Bénézit II/655.



Pont du Diable sur la Reuss. (Route de S^t Gothard)

n°195

196. COAZ, J.W.F.: Die Lauinen (sic: Lawinen) der Schweizeralpen. Bern, J. Dalp'sche Buch- und Kunsthandlung (K. Schmid.) 1881. Gr.8°. 2 Bl., 147 S. Mit 8 lithogr. Tafeln, 3 (mehrf. gef.) lithogr. Tafeln, einigen Textillustr., 5 (mehrf. gef.) Tabellen sowie 1 (mehrf. gef.) farb. Karte. Hldr. d. Zt. mit Rtit. 1881, gr. in-8vo, 2 Bl. + 147 S. mit einigen Abb. + 6 gefalt. Tab. + 2 gefalt. Profile + 1 farb. Faltkarte + 8 lithogr. Tafeln (W. Benteli 1880, Lith. F. Lips, Bern), vereinzelt am Ende etwas stockfleckig, hs. Exlibris ‚Eugène Cornaz - Haus Cornaz‘, orig. Halbleder d. Zeit, Rücken mit goldgepr. Titel. Schönes Exemplar. **HRB 141012** **CHF 350.-**

Erste Ausgabe (die zweite, identische ‚Wohlfeilausgabe‘ erschien 1888). - Sehr ausführliche Studie über die Lawinen, die der eidgenössische Oberforstinspektor, Bergsteiger und Mitbegründer der S.A.C.-Sektion «Rätia» J.W.F. Coaz im Auftrage des eidg. Handels- und Wirtschaftsdepartements verfasste. - Die Tafeln zeigen verschiedene Lawinenformationen in Raschitsch bei Zernez, in Fontana im Val Bedretto und im Lauterbrunnenthal. Die seltene kolor. Lawinen-Karte, gefaltet, veranschaulicht das Lawinenvorkommen im Gotthard-Gebirgsstock. Weder bei Perret, noch bei Wäber; HBLS II/397, Barth 29540; Dreyer 544 (gibt irrtüml. 1891).



n°196

197. COAZ, J. & SCHRÖTER, C.: Ein Besuch im Val Scarl (Seitenttal des Unterengadin). Mit einem Anhang von H.C. Schellenberg. Bern, Stämpfli, 1905, in-4to, 2 Bl. + 55 S., mit 2 photogr. Abb. (Portr. und Ansicht) und 1 Skizze + 1 S. ‚Verz. der Tafeln‘ + 14 Tafeln (1 Zapfen-Varietäten-Tafel, 10 photogr. Ansichten von Muret und 3 von E. Meyer) + 1 gefalt. farb. ‚Wald- & Lawinenkarte des Val Scarl‘, Stempel a.d. Titelbl. S.A.C. Section Basel / Exlibris Peter E. Obergfell, , Hlwd. (Bibl.), Deckel teils berieben. **HRB 141084** **CHF 450.-**

Erste (und wohl einzige) Ausgabe. Johann

W.F. Coaz (1822-1914,), Verfassers des 1. Teiles «Beschreibung des Exkursionsgebietes», war durch seine zahlreichen Erstbesteigungen, so der Bernina 1850, wohl bekannt bei den Alpinisten. Er war Forstinspektor in Graubünden und reorganisierte dort das Forstwesen. Diesen Ausflug ins Val Scarl unternahm er im 73. Lebensjahr, zusammen u.a. mit seinem Freund, dem verdienten Zürcher Botaniker Carl Schröter, Verfasser des 2. Teiles «Die Vegetation des Exkursionsgebietes», und Oberforstinspektor Muret. Den Anhang verfasste H.C. Schellenberg «Die wichtigsten Pilzfunde aus dem Ofengebiet und Scartal», Ergebnis seiner Expedition vom August 1903.

Einige der Tafeln zeigen uns den Autor inmitten der Natur, u.a. einmal mit langem, weissem Bart, zwischen den Bergföhren, und Carl Schröter u.a. neben einer Schlangen-Bergföhre. Karl Schröter, Botaniker (1855-), veröffentlichte über 170 wissensch. Schriften und seine Schule in Zürich wurde das erste und bedeutendste Zentrum für Erforschung der geographischen Anpassung der Pflanze. Eine kleine allgemein und speziell forstbotanische Expedition im Juli 1902. Katalog d. Zentralbibl. S.A.C. S. 313; Nicht bei Perret.

198. CORDAY, Mme Aglaé de: Dix mois en Suisse (en 1833/4). Ouvrage publié au profit des hospitaliers du Grand Saint-Bernard. Louviers, Typographie de Roussel et Bardoux, M.D.CCC.XXXIX. 1839, gr. in-8vo, 1 f. (note de l'éditeur) + VIII (titre et préface de l'auteur) + 452 p., (1 f. du faux-titre reliée au début), ill. d'en-tête et de fin de chapitres lithogr. + 6 feuilles 'Liste des souscripteurs, exemplaire non rogné, dernières feuilles légèrement tâchées d'eau en bas, exlibris Peter E. Obergfell, reliure récente en demi-cuir verte au coins, sur brochure originale illustrée conservée. Bel exemplaire. **HRB 141181** **CHF 850.-**

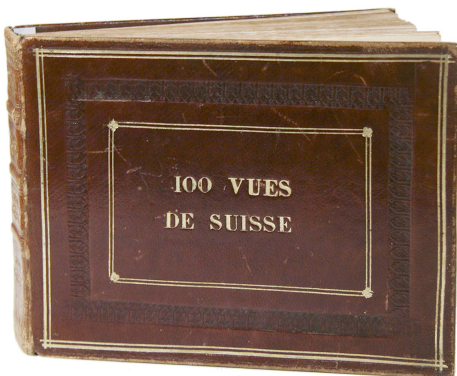
Voyage à travers la Suisse et la Savoie vers 1833/4, (puisque à Fribourg on érige le gigantesque pont en fil de fer qui fut construit entre

1832 et 1834). Écrit d'un style agréable et souvent détaillé avec de jolies fins-de-chapitres et vignettes lithographiques. Le départ de la France avec une visite de la cathédrale de Sens, du Musée de Dijon, de Besançon et voilà l'entrée en Suisse qui débute avec une visite à Fribourg, la vie paisible des Fribourgeois, son pont suspendu, la Bénichon, le Gottéron et l'Ermitage avec son Ermite Jean Dupré qui en 1760, avec son domestique, creusa dans l'espace de 25 ans une admirable grotte. De Fribourg vers la Gruyère avec ses Armaillis, son fromage, la Chartreuse de la Valsainte etc. Payerne, Neuchâtel, Avenches et Morat sont également honorés d'une visite. Commence le voyage vers les régions plus montagneuses et c'est là que notre voyageuse commence vraiment à rentrer dans le vif du sujet. Lucerne avec son Pilate, le Righi, Zürich, les bains de Schinznach et de Bade. Le départ pour l'Oberland avec la description de Lauterbrunnen et de Grindelwald, La Jungfrau, l'occupation de ses bergers, Brienz. En passant par la Suisse-Romande et sur le lac Léman avec le 'Guillaume-Tell' Mme se trouve en face des douaniers pour continuer sa route vers les 'amphithéâtres' du Mont-Blanc, le Roi des Alpes. Le passeport bien en règle ne suffit pas, une fouille en bonne et due forme par les carabiniers Royaux de S.M. Sarde, pour voir s'il y a pas quelques livres mis à l'index! Et les certificats de santé. Sa promenade dans la Vallée de Chamouny, la rencontre avec Jacques Balmat, vénérable vieillard à l'air encore vif et robuste est un pur délice pour elle. Pas dans Perret, ni Meckly ou Reichler.




199. Souvenirs de la Suisse. 100 vues les plus remarquables. Genève, chez Briquet et Dubois, Rue du Rhône, vis-à-vis de la Poste aux Lettres, s.d. (vers 1835-40), in-8vo oblong, 17x13 cm. gardes roses imprimées de publicité pour l'éditeur à gauche et le titre à droite + 100 vues lithographiques par Lemercier, Kaepelin, Engelmann père et fils etc. Qqs planches légèrement déreliées, qqs rousseurs ou taches éparses, reliure originale en veau glacé, titre et ornements imprimés en or et à froid. (reliure romantique d'époque). Tranches dorées. Très bel exemplaire. **HRB 77627 CHF 1'200.-**

Il est rare de trouver l'ouvrage complet au lieu des planches séparées, après les années de folie de l'encadrement. Le souvenir touristique par excellence des années fastes de l'alpinisme et voyages en Suisse. Il va sans dire que le grand et le petit-tour (du tourisme) passait par le Mont-Blanc, Chamonix, Mer de Glace et le Grand Saint-Bernard et que ses vues ont presque toujours été incluses dans les albums touristiques sur la Suisse. L'Album des 100 vues est une compilation de plusieurs recueils. Les planches ont été redessinées par Drulin, Sorrieu, Petitville, Rothmuller, Frey, Cuvillier e.a. d'après DuBois. Liste des illustrations sur demande. cf. Perret 1182.



n°199



200. DAHN, A: Die Schweiz baut. Ein Reisebericht in und durch die Schweiz. Ergänzungsbericht zum Bericht vom Oktober 1951. Hbg., Eigenvlg. 1952, in-4to, 46 hektographierte Bl. mit 98 mont. O.-Fotogr. sowie mont. Plänen und Kartenausschnitten. Illustr. Brosch. (Etw. Gebrauchssp.). **HRB 141006 CHF 400.-**

Dähn war leitender Baudirektor in Hamburg und maßgeblich am Wiederaufbau der Stadt nach 1945 beteiligt. Die 1951 mit einer Reihe von Architekten, Geschäftsführern von Baugenossenschaften u.a. unternommene Reise in die Schweiz «diente dem Studium des Wohnungsbaues, insbesondere aber dem Studium von Wohnsiedlungsanlagen und deren gärtnerischer Gestaltung.» - Guter Zustand.

201. DECHAU, Wilfried / CONZETT, Jürg: Trutg dil Flem. (Wanderung entlang des Flem) / Sieben Brücken von Jürg Konzett / Seven Bridges by J. Konzett Zürich, Scheidegger & Spiess, 2013, in-4to, oblong, 192 S. reich ill. mit Fotogr., ill. Leinen Verlagseinband. **HRB 141922 CHF 200.-**

Autoren: Dechau, Wilfried, Mitwirkende: Baus, Ursula, Mitwirkende: Konzett, Jürg, Mitwirkende: Dechau, Wilfried, Mitwirkende: Dettwiler, Christian, Mitwirkende: Marquart, Christian, Fotograf: Dechau, Wilfried.

202. DEPPING, Georges-Bernard (1784-1853): La Suisse, ou Tableau historique, pittoresque et moral des cantons helvétiques; moeurs, usages, costumes, curiosités naturelles, etc. En 4 volumes. Paris, Al Eymery, 1822, pt. in-8°, 1: titre + XII + 181 p. (+1) + 1 f. (table) / 2: 187 p. (+1) / 3: 182 p. (+1) / 4: 239 p. (+1), avec en tout 12 vues dépl., 4 planches (avec 16 figures) de costumes + 1 planche d'écriture musicale avec texte pour le 'Ranz des Vaches' + 1 grande carte dépliant

de la Suisse, reliure en plein veau blond, dos richement orné or, 2 pièces en cuir noir pour titre et tomaison, tranches marbrées, 1 coiffe lég. touchée, bel exemplaire. **HRB 73566 CHF 250.-**

Première édition complète avec sa grande carte dépl. qui manque souvent. L'ouvrage a été ré-édité en 1824. Charmant ouvrage descriptif et historique sur la Suisse. Peu courant (Perret). Cette oeuvre du grand érudit français d'origine allemande, plus qu'un simple récit de voyage, est fort intéressante et a connu plusieurs réimpressions, ainsi qu'une traduction allemande et hollandaise. Les vues gravées représentent Lausanne, Genève, Thonon, Sion, Chillon, Altdorf, Lac de Zurich, Pfeffers, Gersau et Sempach. Hoefler NBG XIII/704; Quérard II/484; Barth 17248; BSL III/59; Wäber 61; Perret 1289.



n°202


203. (DESBARROLLES, Adolphe (attrib.)): Quinze jours en Suisse. Promenades d'un jeune peintre français dans les Cantons du Midi. Paris, Louis Janet, libraire Rue S. Jacques no. 59, (Jules, Didot l'aîné, imprimeur du Roi), s.d. (1822), pt. in-8vo, 2 ff. (1 blanche + faux-titre) + 1 titre gravé avec vign. en couleur + IV + 146 p. + 1 f. de table + IV ff. calendrier + 3 planches en couleur avec les feuilles de protection,

rousseurs, cartonnage d'époque richement orné, étui à l'identique avec traces d'usure. **HRB 140949 CHF 450.-**

Dans l'avis de l'éditeur on peut lire: 'Un jeune peintre a parcouru, il y a trois ans (entre septembre et octobre 1819), le pays de Neuchâtel, le canton de Berne, le haut et le bas Valais, la vallée de Chamouni et les bords délicieux du lac de Genève, cherchant des inspirations, et esquissant tantôt avec son crayon tantôt avec sa plume, les tableaux de... cette belle et riche contrée'. Peut-être que l'auteur est Adolphe Desbarrolles qui a publié: Un mois en Suisse pour 200 francs (1840) et Voyage d'un artiste en Suisse à 3 francs 50 par jour (1861). Tableaux bibliographique des ouvrages en tout genre... année 1822, nr. 5335 (sans nom d'auteur, daté 1822); Ex. de la Bibl. Nat. Suisse daté 1820, celui de la Bibl. de Lausanne 1823; cf. Perret 1294.



n°203



204. DIKENMANN, R.: Le Glacier du Rhône. Valais. (Vue / Ansicht v., R. Dikenmann, Rindermarkt N° 353) o.J., um 1850, 15x19 cm, aquatinte en couleurs, Image 7.5x11 cm, encadrement bois. **HRB 140544 CHF 250.-**




n°204

205. (DU BOIS, J.): Souvenirs de la Suisse. 100 vues et costumes suisses. Genève, chez Briquet et Du Bois, Rue du Rhône, vis-à-vis de la Poste aux Lettres, s.d. (ca.1835-40), in-8vo oblong, 17x13 cm. 100 vues lithographiques par Lemerrier, Kaepelin, Engelmann père et fils d'après Dubois, qqs planches avec rousseurs ou brunies + 11 planches avec 44 costumes en couleurs (ainsi compl.), reliure en maroquin vert, gardes en papier marbré veiné. Les plats richement ornés or, dos avec titre et ornements or, tranches dorées. Couverture de la brochure orig. conservée, bel exemplaire. **HRB 105891 CHF 4'500.-**

En 1827, le papetier Briquet, frappé par l'intérêt des petits paysages de Jean Du Bois, par la demande croissante des voyageurs et par la technique de la lithographie, propose à Jean Du Bois une association pour l'édition de gravures, souvenirs pour les étrangers. L'entreprise fut

ouverte à la Rue du Rhône, et se trouvait depuis 1831 vis-à-vis de la Poste. (cf- Pierre Bouffard: Jean Du Bois et les 'Albums pour voyageurs' au début du XIXe siècle). Lonchamp. - ; cf. Perret 118; cf. Schwabe, Das Bild der Schweiz im Biedermeier / Le Visage romantique de la Suisse.



n°205



206. (Wytttenbach) - DÜBI, Heinrich: Jakob Samuel Wytttenbach (1748-1830) und seine Freunde. Beiträge zur Kulturgeschichte des alten Bern. 'Neujahrsblatt hrsg. vom Historischen Verein des Kantons Bern, 1911'. Bern, J. Wyss, 1910, in-4to, 148 S. + Beilage: gef. 'Panorama v. G. Sigmund Studer: Blick auf das Bernische Hochgebirge vom Frischinggut bei Kirchdorf' (in Lasche) Halbleder gebunden, schönes Exemplar. **HRB 140311 CHF 250.-**

Einleitung / (Seine Freunde mit biogr. Skizzen): Jacob Samuel Wytttenbach 1748-1830 / Henri Struve 1751-1826 / Jean-André Deluc 1727-1817 / Gottlieb Sigmund Studer 1761-1808 (mit. Abb. aus Studers Skizzenbuch) / Horace-Bénédict de

Saussure 1740-1799 / Joh. Rudolf Röttinger / Samuel Emanuel Studer 1757-1834 / Henri Besson / Rudolf Traugott v. Gersdorf 1744-1807 / Charles François Exchaquet 1746-1792 / J.P. Berthout van Berchem / Doppelbl. Abb. v. Sigm. Studer del. 1788: 'Aussicht auf die Grindelwald-Schneegebirge 1) von Aarau aus 2) vom Blauen im Schwarzwald. Panorama und Abb. aus d. Panoramensammlung d. S.A.C. Bern.

207. DUMAS, Alexandre (Père): Impressions de voyage - Suisse - 3 tomes rel. en 1 volume. Paris, Calmann Lévy, éditeur, 1885- 62 - 87, in-4to, 2 ff.+ 162 p.+ 1 f. / 2 ff + 154 p. + 1 f. / 2 ff. + 153 p. + 1 f., avec 196 gravures dans le texte et 53 hors-texte, exlibris Peter E. Obergfell, reliure en d.-cuir aux coins, dos à cinq nerfs, pièce de titre sur cuir vert, couvertures ill. originales conserv. Bel exemplaire. **HRB 141147 CHF 350.-**

A la page 65 l'illustration 'Le pic du Géant' avec le récit: Jacques Balmat, dit Mont-Blanc, suivi de 'La Mer de Glace', et 'Marie Coutet'. Perret 1441. (d'après l'édition de 1860).



n°207

208. EBLIN, P. (Paul): Mineralquelle und Bad in Jenatz, im Prättigau, Kanton Graubünden. Ein Beitrag zur

Beschreibung der bündnerischen Mineralquellen. Von Dr. Paul Eblin, Stadtarzt in Chur. Chur, bei A. T. Otto, 1828, kl. in-8vo, Mit einer gef. lithographierten Ansicht des Jenatzer-Bads (Lith. de J. Brodtmann) + 98 S. + 1 Bl. (Inhalt), Mit 6 Zeilen hs. Widmung vom dem Autor auf Umschlag-Spiegel für 'Herrn Dr. Aepli' Original-Pappband mit typogr. Rahmen und Titel. **HRB 128823** **CHF 450.-**

209. EBLIN, P. (Paul): IDEM. Mineralquelle. Mit 3 Zeilen hs. Widmung vom Verfasser, Original-Pappband mit typogr. Rahmen und Titel. **HRB 140624** **CHF 450.-**

210. EHRMANN, TH. FR. Neueste Kunde der Schweiz und Italiens. Nach ihrem jetzigen Zustande aus den besten Quellen dargestellt. Mit Charten und Kupfern. (Sammlung:) 'Neueste Länder- und Völkerkunde. Ein geographisches Lesebuch für alle Stände' Bd. 5: Helvetien oder die Schweiz, und Italien. Prag, in der Diesbachischen Buchhandlung (Diesbach), 1809, in-8vo, 1 Bl. (Titelbl.) + 578 S. (inkl. Reihentitel m. gestochener Vignette) + 3 gef. grenzkolorierten Karten + 24 nummerierten Ansichten u. Plänen + 2 nicht im Verzeichnis erwähnten Ansichten, (Insgesamt 29 Ansichten, Pläne u. Karten), H.-Leder d. Zeit mit Ecken, Schwarz Leder-Rückenschild, etwas Rückenvergoldung, Vorsätze etwas leimschattig, insgesamt sehr gutes Exemplar. **HRB 100553** **CHF 750.-**

Selten komplett. Exemplar mit 2 zusätzlichen Ansichten die nur die Seiten nummer tragen (Rheinfall, und Gr. St.-Berhard). Inventar der Tafeln so wie eingebunden: (Schweiz- Savoyen): A) 'Charte von der Schweiz, nach ihrer jeziger

Eintheilung / 1) Das Eismeer. (gef.) / 2) Ansicht des Mont-Blanc (gef.) / 3) Schweizer National Trachten (Emmenthal - Bern - Schöflisdorf - Wenthal - Merischwand - Unterwalden) (gef.) / 4) Schweizer National Trachten (Uri - Schwyz - Buonass - Prettigau - Gemsen Jäger -gef.) / Kein Nummer (S. 85) Der Rheinfall bey Schaffhausen / 7) Habsbourg / 5) Ansicht des Thales zwischen dem Rigi und Ruffiberg vor dem Einsturz des letztern am 2. September 1806 / 6) Idem: Ansicht nach dem Einsturz (Bergsturz) / 8) Die Teufelsbrücke / 9) Der Wasserfall Rotzloch genannt / 10) Der Wasserfall Staubbach mit der Ansicht des Schweizer Mittelgebirgs / 11) Plan von Bern (gef.) / Kein Nummer (S. 158) Der grosse St. Bernhardsberg // (Karte Italien) B): Grosse Faltkarte Italien 1809 / 12) Italienische National-Trachten (gef.) / 13) Idem (gef.) / 15) Die Festung Mantua / 16) Ansicht der Seestadt Spalatre / 14) Plan von Venedig (gr. Faltnaf.) / 17) Der Markusplatz zu Venedig / 18) Die St. Peters-Kirche mit dem Vatikan zu Rom / 20) Neapel von der Seeseite / Ohne n° (= 19) Plan von Neapel Prag 1809 (gef.) / 21) Die Grotte von Posilippo / 22) Die Insel Ischia / C): Charte von Sicilien und Malta (gr. gef. Karte) / 23) Die Stadt Catania mit dem Berg Aetna / Ohne n° (= 24): Crater des Aetna im Jahre 1785 (gef.). Vgl. Wäber III, 2 und 54; Engelmann, Bibl. geogr. 50 und 915; Perret -; Bellani -.



211. Engadin Express & Alpine Post, Illustriertes Fremdenblatt - illustrated visitor's list. (Engadin Express: Volume V (17 Mai) - N° 1 bis N° 30 (16 Sept.) / Alpine Post Vol. XXXI N° 1 bis N° 30 (16. Sept.). 1902 gr. in-4to, 60 Nummern zusammengebunden, jede Nummer ca. 16 S. mit ill. Werbung, Hlwd. Gebunden. **HRB 141964 CHF 500.-**



n°211

212. EYRIES, J.-B.-B.: La Suisse, ou Costumes, moeurs et usages des Suisses. Genève, Chez Briquet, (Impr. de J. Smith), s.d., vers 1825, pt. in-8vo (13.5x8 cm), 75 p., qqrs rousseurs, brochure originale. papier dominoté. **HRB 90400 CHF 150.-**

Probablement cette petite brochure faisait partie d'un recueil de planches de costumes. Il y a une notice sur la Suisse, suivent les cantons un par un avec leurs coutumes, moeurs et usages. Les textes ne sont pas identiques à l'ouvrage du même auteur et du même titre, édité s.d. vers 1825 à Paris, chez Gide Fils, avec 63 planches gravées coloriées. Helveticat.

86

213. FERGUSON, Robert: Leute und Berge. Reisebilder aus der Schweiz. Aus dem Englischen von J. Seybt. 'Weber's Illustrierte Reise-Bibliothek'. Leipzig, Verlagsbuchhandlung J.J. Weber, 1855, in-8vo, Frontispiz (Trachten-Lithogr.) + VIII + 175 S. (+1), mit 35 in den Text gedruckten Abbildungen, gest. Ex-Libris 'G. Wüthrich', hs. Name auf Vorsatz 'M. Holzmann', / exlibris Peter E. Obergfell, Halb Kalbs-Leder mit Ecken, Buchdeckel mit schönem Buntpapier (Vorsätze ähnlich), Rücken auf 5 Bündeln mit rotem Titelschildchen. Schönes Exemplar. **HRB 141500 CHF 200.-**

214. FISCHER, C. (Dr.): Land und Leute im Thale Schanfigg. Zu Gunsten des Krankenhaus-fonds in Arosa. Nach einem nicht gehaltenen Vortrage von Dr. C. Fischer. Illustriert von C. und F. Egger. (Umschlagtitel:) zu Gunsten eines Krankenhauses in Arosa. Chur, Typ. Manatschal Ebner & Cie., 1905, in-8vo, 36 S., ill., hs. Name d. Vorbesitzers auf Umschlag 'Wildhaber' / exlibris Peter E. Obergfell, illustrierte Original-Broschüre. (Auf Umschlag gedruckt: 'exped. Basar Arosa'). **HRB 141057 CHF 250.-**

Sehr selten. Das Schanfigg, (rätoromanisch: Scanvetg) ist ein langgestrecktes Tal im Schweizer Kanton Graubünden. Es beginnt im Osten der Hauptstadt Chur bei Maladers auf der Nord- bzw. bei Passugg auf der Südseite und steigt stetig an bis zum Welschtobel und dem Ferienort Arosa, wo es sich zu einem Kessel weitet. Durchflossen wird das Schanfigg von der Plessur, die bei Chur in den Rhein mündet. Im Schanfigg liegen auf der rechten Talseite die Dörfer Maladers, Calfreisen, Castiel, Lüen, Pagig, St. Peter, Molinis, Peist, Langwies und die Sonnenrüti. Links der Plessur liegen Arosa, die Litzirüti, Tschierschen und Praden. Barth 20449; Worldcat -.

215. GESSNER, Conrad: Le Voyage de Conrad Gessner au Mont Pilate en traduction française, et autres art. dans: Mélanges helvétiques des années 1794 - 1795 - 1796. A Lausanne, Chez Henri Vincent, Impr. Libr., 1797, pt. in-8vo, XIV + 528 p., non rogné, cartonnage original d'époque, papier dominoté. Pièce de titre ms. au dos. **HRB 89918 CHF 300.-**

Parmi les articles de ces mélanges, on trouve des anecdotes helvétiques, de l'histoire, une partie descriptive et littéraire. Dans la partie descriptive, on trouve un 'fragment sur la Géographie physique de la Suisse, le Voyage de Conrad Gessner au Mont Pilate en traduction française, avec l'épître dédicatoire de l'auteur à Jean Chr. Huber, 'médecin très-fameux', une promenade dans une partie de l'Argovie, la description du Val-d'Illiez en Valais et un premier et second fragment d'un voyage en Suisse à travers le Jura.

216. GLARNER, Jakob (Hrsg.): Wegweiser durch den Hauptfleckten Glarus. Nebst einem Anhang verschiedener Bemerkungen über alle Gemeinden des Kantons Glarus. Herausgegeben von Alt-Richter Jak. Glarner. Ohne Verlag. O. Ort, (Glarus), 1831, in-8vo, VI + 86 S., gebräunt, hs. Name auf Titelblatt / Exlibris Peter E. Obergfell, ill. Original-Broschüre. **HRB 141852 CHF 250.-**

Hauptsächlich eine Liste mit den Benennungen der Strassen und Plätze, ihrer Gebäude (neue und alte) und die Namen der Bewohner (S. 1 - 65). Anhang enthält verschiedene Bemerkungen über alle Gemeinden des Kantons Glarus. Wäber 320.

217. GOS, Albert (1852-1942): Paysages suisses. Paris, Glyptographie Sylvestre, (autogr. J. Rey, Genève), 1890, in-4to, 2 ff. (titre et index) + 14 planches d'après

les dessins de l'auteur, envoi ms. de l'auteur 'hommage de l'auteur au Club Alpin de Bâle' (signé Albert Gos) Bâle 16.1.91, cachet de S.A.C. Section Basel sur page de garde et sur p. de titre, reliure en demi-toile illustrée, charnière intérieure détachée. **HRB 141294 CHF 250.-**

Une première édition parut en 1888 avec 12 feuillets de texte illustrés de vignettes et de douze dessins à pleine page. Lonchamp signale que vers 1895 parut une édition de l'album, mais sans texte, avec seulement douzes planches hors-texte. Notre Album avec 14 planches n'est pas signalé par Lonchamp ni Perret. Un bel album de dessins comportant des vues de paysages de montagne. Peu courant. cf. Perret 1991 (l'édition de 1888, avec 12 planches et l'éd. de 1895).




218. GRASS, Carl (Gotthard): Fragmente von Wanderungen in der Schweiz. Zürich, Heinrich Gessner, 1797, kl. in-8vo, 166 S. mit 3 gefalt. Kupfertafeln des Rheinfalls (je 18x25 cm). Exlibris von Peter E. Obergfell. Neu gebunden in moderner Pappband. Ledertitelschild am Rücken. **HRB 141564 CHF 900.-**

Sehr seltene Erstausgabe. Inhalt: Reise nach Glarus und ins Clönthal nebst... / Tagebuch einer Wanderung von Chur auf dem Gothard, Furka, Grimsel, Gemm bis zum Montblanc. Die Kupfer zeigen : 1) Der Rheinfall bey Schaffhausen im April 1797. Erste Vorstellung. 2) Zweyte Vorstellung. 3) Dritte Vorstellung. Der Maler und Dichter Carl Gotthard Grass (1767-1814) stammte aus dem Baltikum, gehörte zu Schillers Freundeskreis und war in der Schweiz mit Ludwig Hess befreundet. Die Kupfer sind von Johann Heinrich Meyer nach dem Verfasser gestochen. Sehr gepflegtes Ex. Wäber S. 49.; Lonchamp 1295. Engelmann II, S. 924. Nicht bei Perret.

219. GRILLET, Joseph Hyacinthe: Les sources thermales de Loèche, au Canton du Valais. Sion, Imprimerie Calpini-Albertazzi, 1845, in-8°, VII (+ 1 bl.) + 207 p (+ 1 table), illustré de 3 planches lithographiées + 1 panorama de plus d'un mètre de long (taché d'eau) + 1 carte, 2 cachets 'Prof. Giovanni Bianchi Censore' et 'Prof. Giuseppe Mercanti Censore - Diocesi di Modena' au faux-titre et à la table des matières / ex libris Peter E. Obergfell, solide reliure en percaline, dos lisse muet, bon exemplaire. **HRB 139494 CHF 800.-**

Importante publication sur les fameux Bains de Loèche, avec les planches lithographiées par Ritz et tirées par Spengler et Comp., qui nous montrent: Vue des environs des Bains de Loèche / Hôtel de France (dépliante) / Hôtel des Alpes aux Bains de Loèche Canton du Valais - M. Beeguer propriétaire (dépliante) / Panorama de la Sommité du Galm près des Bains de Loèche (104 x 20 cm) / Carte de la Vallée des Bains de Loèche dressée par Müller (dépliante). Cet ouvrage, peu commun avec les lithographies, a été également publié la même année sans les planches. Joseph-Hyacinthe Grillet, sédunois, fut docteur en médecine de la faculté de Berlin, médecin à Loèche-les-Bains pendant la saison des eaux et président de la commission sanitaire cantonale du Valais. Perret 2060; DHBS III/552; BSL IV/3 (Balnéologie) p. 57.

220. GSELL-FELS: Die Schweiz. Mit Holzschnitten nach Bildern und Zeichnungen. Bd. 1 & 2 komplett. München & Berlin, Friedr. Bruckmann's Verlag, o.J. (1877), in-Folio, Mit 60 ganzseitigen grossen Ansichten und sehr zahlreichen kleineren Ansichten im Text nach Bildern und Zeichnungen von Anker, Bachelin, Closs, u.a. 2 Bll. + 232 S.; 3 Bll. + 266 S. + 1 leeres Bl., frisches Exemplar. Original grünes Halbleder, mit reicher Goldprägung auf Rücken und Buchdeckeln, 3 S. Goldschnitt, leichte Gebrauchsspuren. (Sign. auf Buchdeckel: M. BROD - Muenchen). **HRB 141962 CHF 300.-**



n°220



Erste Ausgabe des hervorragend ill. Werkes in einem sehr guten Exemplar auf starkem, und vor allem holzfreiem Papier. Bd. 1) Vom Genfer See über den St. Gotthard und Vierwaldstätter See in's Berner Oberland / 2) Von Bern über Basel nach dem Osten, der romanischen Schweiz und Zürich.


Ansichten u. a. von: Bern, Freiburg, Lugano, Locarno, Neuchatel, Rorschach, St. Gallen, St. Moritz u. Zürich, nach Bildern u. Zeichnungen v. A. Anker, A. Bachelin, J. Balmer, F. Bocion, A. Calame, G. Coss, E. T. Compton, O. Frölicher, C. Gleyre, E. Kirchern, K. Koller, A. de Muron, F. von Pausinger, E. Rittmeyer, R. Ritz, G. Roux, Th. Schuler, X. Schwegler, E. Stückelberg, B. Vauter, P. Weber, J. Zimmermann Lonchamp 1327.

221. Guide-itinéraire du chemin de fer de Lyon à Genève avec les embranchements de Macon et de Chambéry. **Relié ensemble avec:** Guide sur le chemin de fer de l'Ouest (Morges - Lausanne - Yverdon) contenant la description et l'histoire de tous les lieux parcourus. Genève, Ch. Moriau / Genève, Ch. Gruaz et Lausanne, Pflüger aîné, 1855, pt. in-8vo, 1 carte dépl. + 128 p. / 2 ff. + 172 p. + 1 f. (table) + 1 carte dépl., rousseurs, reliure en demi-toile verte d'époque. **HRB 99365 CHF 200.-**

222. GUROWSKI, Adam / TOBIN, J. J.: Impressions et souvenirs. Promenade en Suisse en 1845 par le Comte Adam de Gurowski. / **Relié avec:** Journal of a Tour made in the years 1828-1829, through Styria, Carniola, and Italy, whilst accompanying the late Sir Humphry Davy, by J. J. Tobin. Lausanne, Librairie Française et Etrangère / London, Paternoster, 1846 / 1832, in-8vo, 308 p.; frontispice gravé + VI + 242 p., illustré de 4 gravures, rousseurs éparses, reliure signée 'LENEGRE' en demi-cuir, dos à 4 nerfs avec titre et filets en or. **HRB 93558 CHF 650.-**

Rare première et unique édition.

Le voyage proprement traverse l'Allemagne - Carlsruhe - la Suisse: - Bâle, Jura et Neuchâtel - A Berne notre voyageur remarque 'A chaque coin des rues des groupes violemment animés, l'air des rues et des arcades littéralement empesté par les exhalaisons enflammées par l'odeur nauséabonde des bières, des eaux de vie, du punch et du kirsch, et pour Fribourg il ajoute un long exposé sur les Jésuites et la religion ... puis: la bibliothèque de la Ville, mise avec une grande facilité à l'usage des étrangers, contribua à rendre agréable mon séjour prolongé à Fribourg ... les bataillons réunis à Fribourg avaient une tenue peut-être plus martiale que dans les autres cantons agités. Plusieurs semaines de mon séjour ici 'se sont écoulées sans que je me sois aperçu de leur rapidité, grâce aux Jésuites, à la bibliothèque de la ville et à l'aimable société de l'excellent marquis de Nicolay, émigré volontaire'. Vaud - Genève - Ferney - Lucerne - les deux Walden - Schwyz - les grisons - Uri et le St.-Gothard - Tessin les îles Borromées - Lugano - Capo-Lago - le Grimsel les glaciers - le Rhône - l'Avalanche - le Valais - le Grand St-Bernard - les Albums (registres où les étrangers inscrivent leur nom, avec une réflexion générale sur le tourisme en Suisse). Reichler & Ruffieux: Le voyage en Suisse, p. 1607; WÄBER, p. 78.



223. HACK, Karl: Erinnerung an meine Urlaubsreise ins Berner Oberland 1905. Deutsche Handschrift auf Papier. In-4to, (29x22.5 cm) Widmungsbl. + 56 numm. Seiten, illustriert mit ca. 50 mont. bzw. zwischen gebundenen Illustrationen, Exlibris Peter E. Obergfell, Original-Leinenband. Titel in Goldaufdruck. **HRB 141691 CHF 450.-**

Handschrift einer Reise... mit einem Wahlspruch:
 'O Wanderer, o Wanderer, du freie Burschenlust,
 Da wehet Gottes Odem so frisch in der Brust
 Da singt und jauchzet das Herz zum Himmelszelt
 Wie bist du doch so schön, o du weite Welt!
 Illustriert mit Touristen-Prospekten, Panoramen, Postkarten, Touristenführer-Illustrationen und Orig.-Fotografien.

224. HALLER, Albert de / METTRIER, Henri: Relation d'un voyage de Albert de Haller dans l'Oberland Bernois (1732). Publié avec une introduction et des notes par Henri Mettrier. Langres, Typogr. et lithogr. Martin-Berret, 1906, in-8vo, 4 ff. + XIII + 1 blanche + 89 p. un des 50 ex. num. n° 28 / ex libris Peter E. Obergfell, reliure récente en d.-cuir aux coins, couverture orig. imprimée conservée. **HRB 140220 CHF 150.-**

225. HBLs. - Historisch-Biographisches Lexikon der Schweiz. Band 1-7 + 1 Supplement) Insges. 8 Bde. Komplet. Neuenburg, Attinger, 1921-1934, in-4°, Original-Leinenbände,

Rücken aufgeheilt, jedoch schönes Exemplar. **HRB 141099 CHF 200.-**


Unentbehrlich für jedes Studium der Schweizergeschichte. Eine ständige Hilfe für Bibliothekare, Archivare, Buchantiquare, Wissenschaftler und Liebhaber der Schweizergeschichte. Erstausgabe auf Deutsch, komplett mit Supplement-Band.

226. HEATHMAN, Rev. W.G.: Switzerland in 1854-5: A book of travel, men, & things. London, Hope & Co, 1855, lg. in-8vo, VII + 408 p., a clean untrimmed copy, original publisher's blue cloth, all edges & spine richly gilt. **HRB 140707 CHF 750.-**



n°226

First edition, rare. Reverant Heathman, Rector of St. Lawrence, Exeter and Late British Chaplan of Interlaken describe's here the classic tour in Switzerland. Coming from 'Les Verrières' (NE) he went direction Berner Oberland. He crosses the Vaudoises Alpes direction Martigny into the Valais, Col de Balme upto Chamonix (chapter XIV)



n°225

returna à Zermatt, Visp, Simplon, Domodossola, Locarno, Bellinzona, Mesocco, San Bernardino and than up the Rigi, Brunig Pass, Brienz to finish at Fribourg for his return to Basle. de Beer, travellers in Switzerland p. 259 ; Wäber 83; Meckly 090; Perret 2188-B.

227. HEIM, Albert: Geologie der Schweiz. Band I, II,1 & II,2, in 3 Bden. Leipzig, Tauchnitz, 1919-1922, in-4to, XX + 704 S. / XI, XXVI + 1018 S. mit 377 Abb. + zahlr. teils farb., teils gefalt. Karten, Taf. und Tab., Stempel ‚Ernst Friedr. Rohrer‘ auf Vorsatzbl. / + Exlibris Peter E. Obergfell, Original-Halbpergament mit Ecken, goldgepr. Rückentiteln und Verlags-Signet, sehr schönes, festes Exemplar. **HRB 141292 CHF 750.-**



n°227

Erste Ausgabe dieses Standardwerkes. Sehr gut erhaltenes Exemplar.

“Heim published his massive «Geologie der Schweiz», which was more than a mere synthesis of the huge amount of geological work then being conducted in the Alps. With magnificently detailed diagrams he reconstructed the thicknesses and facies variations in the Alpine decken, speculated on the manner of geosynclinal deformation, showed how the rising Alpine folds furnished clastics to the northern flank of the range, identified involuted nappes, attempted to calculate the crustal shortening represented by folded structures, and produced the finest account of a national geology” (DSB). - 1: Molasseland u. Juragebirge. - 2/I + 2/II: Die

Schweizer Alpen. HBLS IV/125, Nr. C/1; Perret 2205-A; DSB VI/227-8.

228. HENNINGS, F.: Projekt und Bau der Albulabahn. Denkschrift im Auftrage der Rhätischen Bahn zusammengestellt von Prof. Dr. Hennings. Chur, F. Schuler, 1908, in-4to, 76 S. + 36 Tafeln meist Falttafeln. hs. Widmung v. Verfasser auf Vorsatz, (zusätzlich:) den 13. Juli 1908 verschenkt / Exlibris Peter E. Obergfell Original-Leinenband mit leichten Gebrauchsspuren. **HRB 141617 CHF 250.-**

Seltenes Werk. Komplett. Zustand: leichte Gebrauchsspuren.

229. HIRZEL, Heinrich: Eugenias Briefe. Nebst einigen Episoden und Beylagen. Zweyte verbesserte Ausgabe. 3 Bde. Zürich, Orell Füssli, 1811 - 1820, XIX + 302 S., 1 Bl.; XXIV S., 2 Bl., 320 S. Mit 2 gestoch. Titelvignetten. 19 x 12 cm. Dunkelgrüne Halbchagrinerlederbd. d. Z. mit ornamentaler Deckelfilete und hübscher RVergold. sowie roten RSchildern. Zürich, Orell, Füßli und Compagnie, 1811. exlibris H.C. E. (Wappenexlibris) / Exlibris Peter E. Obergfell, Halbleder d. Zeit mit Ecken, schönes Exemplar / reliure en d.-veau aux coins de l'époque. Bel exemplaire. **HRB 140780 CHF 450.-**

Mehrfach aufgelegtes Erstlingswerk des Zürcher Chorherrn, der mit diesen der sentimental Literatur zugehörigen Briefen dem Zeitgeschmack entsprach. Enthält die erstmals 1809-11 erschienenen Briefe Eugenias an ihre Mutter, geschrieben auf einer Reise nach den Bädern von Leuk (Schweiz) im Sommer 1806. Die Vignetten mit Ansichten von Leukerbad und dem Leiterweg bei Leukerbad. Hirzel (1766-1833) aus Weiningen bei Zürich, studierte Philosophie und Theologie. Nach längeren Reisen in Italien wurde er Professor in Zürich. - Breitrandig, annähernd

fleckenfreies und dekoratives Exemplar. Nicht bei Perret. Goed. VI 498, 9, 1. Lonchamp 1489. ADB 12, 493 f.

230. HWASS, C., fils: Voyage sentimental en Suisse. Paris, chez Dentu, Imprimeur - Libraire, An VII, (1799), pt. in-8vo, (16.5x10 cm.), Frontispiz gravé sur cuivre d'après Binet + XI + 1 p. vide + 127 p. + 1 p. vide, exlibris Peter E. Obergfell, reliure en veau marbré, dos orné or avec pièce de titre rouge, plats avec encadrement doré, tranches dorés. Gardes en beau papier dominoté caillouté d'époque. Très bel exemplaire. **HRB 141051 CHF 750.-**


Première édition. Complet du frontispice gravé d'après Binet (inv.) par Mariage (sculps.). Voici une description d'un voyage de Lyon à Genève avec quelques excursions de Genève à Chamonix et le Mont-Blanc (Chapitre VII (p. 28 -31): enfin nous arrivâmes au pied du Mont-Blanc, appelé dans le pays Montagne-Maudite...). Avec de nombreuses références à Bourrit, de Saussure et ses contemporains à Genève. Perret 2310-A; Wäber 50 (127 p.); pas dans Meckly.



231. HWASS, C., fils: Voyage sentimental en Suisse. Paris, chez Dentu, Imprimeur - Libraire, An VII, (1799), pt. in-16°, (12.5x8 cm.), Frontispiz gravé sur cuivre, + XI + 1 p. vide + 177 p. + 1 p. vide, cartonnage

d'époque, pièce de titre rouge au dos, dos orné or. **HRB 141106 CHF 750.-**

Identique à la première édition (2è tirage ?, sans indication, typographie différente et nombre de pages différent de la première édition (avec 127 p.)). Complet du frontispice, (nom du graveur dans cette éd. disparu). Seulement 1ère éd. avec 127p. Perret 2310-A (127 p.) ; Wäber 50 (127 p.) ; Diese Ausgabe bibliographisch unbekannt !.



232. (IBERTIS, P. Albert): Le Grand Saint-Bernard ou essai historique sur ce que l'Hospice du Saint-Bernard offre de plus intéressant, suivi d'une notice statistique du Duché d'Aoste, de ses eaux minérales, de ses minières, de son commerce, et de ses productions en général. Nouvelle édition compilée par l'éditeur. Aoste, P. A. Ibertis, Imprimeur-Libraire du Duché, 1832, pt. in-8vo, 2 ff. (titre - préface) + 52 p. + 27 p. + 5 p. non num. (itinéraire - errata), ex libris U, Casanova, reliure récente en d.-cuir. **HRB 140922 CHF 150.-**

Rare 'Nouvelle édition', avec une 'Notice statistique du Duché d'Aoste' qui ne figurait pas dans l'édition originale de 1830 (la première éd. se trouve à la bibl. nat. suisse (Helveticat)). La première partie raconte l'histoire de Saint Bernard et la fondation de l'Hospice et la seconde constitue un guide géographique et touristique de la vallée d'Aoste. Perret 2312.

233. ISENRING, Johann Baptist: Malerische Ansichten der interessantesten Gegenden, Brücken und Hochbauten auf der St.Gallisch-Appenzell. Eisenbahn. Gezeichnet und hrsg. von J. B. Isenring. Mit erläuterndem Texte von Otto Henne. St.Gallen, Verlag der Isenring'schen Kunsthandlung, 1856, kl. in-8vo, Frontispiz (Eidg. Sängerkasse in St.Gallen, Juli 1856) + 45 S. (+ 1w.) + 10 gest. Tafeln + 1 Übersichtskarte der St.Gallisch-Appenzell. Eisenbahn, vereinzelt stockfleckig, Original-Broschüre. Umschlag etwas stockigfleckig. **HRB 140807** **CHF 750.-**

Die zehn Ansichten zeigen: 1) Die Goldachbrücke / 2) Das Steinachtobel / 3) Der Bahnhof in St. Gallen / 4) Der Eisenbahndamm um die Stadt St. Gallen / 5) Die alte und neue Sitternbrücke / 6) Die neue Sitternbrücke mit den Appenzeller Bergen / 7) Die Eisenbahnstation Winkeln-Herisau / 8) Die Glattbrücke bei Flawil / 9) Die Thurbrücke mit dem Schwarzenbacher Schloss / 10) Die Eisenbahnstation Wil. Inhalt des Textes: Rorschach mit der Bodensee- u. Goldachgegend / St.Gallen u.d. Steinachgegend / Die Sitterngegend mit Herisau / Die Glattgegend / Wil mit der Thur- und Murggegend / Winterthur und die Eulachgegend / St. Gallen u.d. Eisenbahn (Gedicht v. Dr. Henne). Exemplar mit Stockflecken. Wäsper: Johann Baptist Isenring, Druckgraphik.

234. ISTRIA, Dora d' (d.i. Helène Kolzow-Massalsky, geb. Ghika) (1829-?): Die deutsche Schweiz und die Besteigung des Mönchs von der Gräfin Dora d'Astria. Mit einer bibl.-literar. Notiz über die Verfasserin. Verbesserte und vermehrte deutsche Ausgabe. Bd. 1, 2 und 3. In 3 Bdn gebunden. Zürich, Meyer & Zeller, 1858, in-8vo, gest. Front.-Portr. (Verfasserin) + 2 Bl. (Vortitel + Titelbl.) + XXVIII (biographische u. literarische Notiz über die Verf.) + 367 S. / 2 Bl. + 424

S. ; 2 Bl. + 315 S. (+ 1 Bl.: Inhalt), Exlibris Peter E. Oberfell, Hln. mit goldgepr. Rückentitel und etwas Rückenvergoldung. **HRB 109523** **CHF 350.-**

Erste deutschsprachige Ausgabe (2. Aufl., 1860). - Aus dem Inhalt: Der grosse Haller oder die Wissenschaft. - Zimmermann oder die Philosophie. - Napoleon III. in der Schweiz. - Der Beatenberg oder die Religionen des alten Helvetiens. - Die Legende vom Niesen. - Die Besteigung des Mönchs. - Erasmus in Basel. - Holbein oder die Malerei. Perret 2331 (sous Istria, sans indication du vrai nom de l'auteur); Barth 17718 (sous Koltzoff); Wäber BSL III/84 (sous Dora d'Istria, pseud. de Kolzow ...).

235. Jeu de voyage Suisse. - Reise durch die Schweiz. Voyage en Suisse. Ravensburg, Otto Maier [O.M. 23], 1891, Boîte en carton (33 x 37 x 3 cm), planche de jeu en carton (59 x 62.5 cm), 7 figures (Reiter) en plomb, 3 dés, cartes de jeu (5 séries de 6 cartes, 1 série de 4 cartes, 1 série de 1 carte), monnaies en plomb, 16 cartes couleurs en carton, 1 médaille de malheur „Ich habe Pech“ + 1 décoration + règles du jeu (nous estimons ce jeu complet). en très bon état (boîte originale avec petite déchirure)/ O.-Schachtel. **HRB 94280** **CHF 800.-**



L'histoire de Ravensburger débute en 1883 avec Otto Maier, éditeur allemand vivant dans la petite ville de Ravensburg, dans le sud de l'Allemagne, à proximité du Lac de Constance. A côté de ses activités d'imprimeur - il imprimait des manuels d'instruction destinés aux artisans - l'idée lui est venue de développer un jeu avec lequel il pourrait jouer avec sa famille. C'est ainsi qu'il a créé le jeu de plateau «Le Tour du Monde en 80 jours», basé sur le roman du même nom publié par l'écrivain français Jules Verne. Fabriqué de manière artisanale et artistique, le jeu avait une grande valeur pédagogique. Ces caractéristiques allaient former le fil conducteur de toute l'histoire des „Ravensburger Spiele“. Après la création du «Tour du Monde», Otto Maier avait pris goût à cette activité. Dans les années qui suivirent, de nombreux autres jeux virent le jour. A l'aube de la Première Guerre Mondiale, l'entreprise de Maier comptait déjà plus 800 livres et jeux différents à son actif. A: Audisio / U. Schädler: Giochi delle Montagne orizzonte d'avventura (2012), p. 32 inv. n° 287. (fig. 20/21).

236. KLÜTZ, Wilh. Aug. (KLUETZ hrsg.): Anschauungen aus der Schweiz mit einem Anhang über den Straßburger Münster. Gösslin, Gedr. bei Hendeß, 1832, kl. in-8vo, 1 Bl. + 158 S. + 4 Bl. Verz. d. Subscribenten, Exlibris Peter E. Oberfell, Halb-Lederband d. Zeit. Titelschildchen goldgepr. am Rücken. **HRB 141122 CHF 250.-**


Aus dem Inhalt: Zürich und der Zürcher See ; Der Vierwaldstädter See ; Die neue Gotthardt-Straße ; Grimsel-Höher ; Meiringen ; Thal Grindelwald ; Lauerbrunnen ; Bern ; Denkmal Luzern , Ab Seite 128: Anhang Staßburger Münster. Weder bei Perret, Wäber & Helveticat.

237. KOTZEBUE, Augustus von: Travels from Berlin, through Switzerland, to Paris. Translated from the German. In 3 volumes. London, Printed for Richard Phillips, (T. Gillet, Printer) 1805, 12mo, (16.5x10 cm.), 1) 20 n.n. pages (title incl.)

+ 220 p. / 2) Titlepage + 264 p. / 3) Titlepage + 226 p. + 2 p. adverts, contemporary engraved armorial bookplates of Sir Joseph Radcliffe Bart, in all volumes, in contemporary English provincial bindings of green half calf gilt, with corners, marbled boards, maroon morocco spine labels, with binder's ticket in Vol. 1 ,Sheardown & Sons, Doncaster'. A fine set of this uncommon ,second edition'. **HRB 141356 CHF 300.-**

Second English edition (Zweite Ausgabe die 1. Engl. Ausg.: 1804). Clean copy in fine bindings. Wäber 53.

238. LA ROCHE, Sophie: Tagebuch einer Reise durch die Schweiz, von der Verfasserin von Rosaliens Briefen. Altenburg, Richter, 1787, in-8vo, 435 S., 14 Bl. Verlags-Anzeigen, Titlbl. mit gest. Vign. Lederband im Stil der Zeit. **HRB 140284 CHF 850.-**



Wurde 1784 auszugsweise in der Monatsschrift 'Pomona' Bd. II (September) herausgegeben (cf. Wäber S. 42). Erste Buch-Ausgabe dieser seltenen Reisebeschreibung ist den Töchtern Maximiliane Brentano und Louise Möhn gewidmet. Lebhaft und anschaulich schildert ihnen Sophie v. La Roche (1730-1807) die Landschaften und Städte, welche sie besucht (Zürich, Bern, Lau-

sanne, Luzern, Murten, Genf, Straßburg) und die Zeitgenossen, die die Jugendfreundin Wielands und erfolgreiche Herausgeberin der Zeitschrift «Pomona» begeistert empfangen (Hirzel, Füßli, Lavater, Abbe Raynal, Mercier, Tissot, Matthison, Pfeffel, Salis u. v. a.). Ein wesentlicher Teil des Buches ist den Begegnungen mit zahlreichen Frauen ihrer Zeit, u. a. Madame Necker, gewidmet. Beeindruckt zeigt sich La Roche von den Freiheiten in der Schweiz. - Teils etwas gebräunt. Wäber S. 44; Griep/Pelz 344. Borst 552. Vgl. Goed. IV 1, 593, 25.

239. LANTIER, E.-F. (Etienne-François de) (1734-1826): Les voyageurs en Suisse. Nouvelle édition. En 3 volumes. Paris, Chez Arthus Bertrand, 1817, in-8vo, frontispice portrait de l'auteur gravé par Gaucher + X + 432 p. / 2 ff. + 448 p. / 2 ff. + 409 p., papier bruni, exlibris Peter E. Obergfell, reliure en veau d'époque, dos richement orné or avec pièce de titre et de tomaison. Très bel exemplaire. **HRB 141313 CHF 250.-**

Deuxième édition. Avec une importante table gén. des matières à la fin du 3e volume. L'ouvrage est écrit en forme de lettres. Outre la relation des détails personnels des deux voyageurs, des correspondants d'un couple, et de leur famille, l'auteur fait raconter aux héros leur voyage à Genève, au lac, au Mont-Blanc (en plusieurs lettres), à Lausanne, à Altdorf, à Appenzell, à Bâle, à Berne, à Lausanne, à Yverdon, à Hasli, en Suisse centrale, à Schuppach, à Uri, en Valais et avec des passages de quelques fameux auteurs comme Voltaire, Rousseau, de Saussure, Bodmer, Bourrit, Calvin, Gibbon, Haller, Lavater, etc., ainsi que sur de nombreux personnages rencontrés pendant le voyage: un horloger de Genève, des montagnards, des animaux, des bibliothèques, etc. Hofer NBG XXIX/496-498; Quérard IV/540-541; Wäber BSL III/52; Barth 17606; Van Tieghem 2265; Perret 2551; Meckly 108.

240. LECHNER, Ernst (1825-1912): Piz Languard und die Bernina-Gruppe. Ein

Führer durch das Oberengadin (Natur, Wanderungen, Volksleben, Sprache, Geschichtliches etc.). Zweite erweiterte Auflage, Leipzig, (Breitkopf und Härtel für) Wilhelm Engelmann, 1865, kl. in-8°, gefalt. Panorama vom Piz Languard + 3 gest. Ansichtstafeln (Pontresina, der Languard und die Bernina Wirtshäuser) + 1 Karte der Berninagruppe (lose in Tasche), VIII + 148 S., hs. Besitzeintrag auf Vorsatz und mit Exlibris, Original-Pappband, berieben und teils leicht wasserfleckig, Rücken fehlt teilweise, Reste verstärkt. **HRB 140640 CHF 550.-**

Ungemein seltene Original Ausgabe der 2. erweiterten Auflage. **Enthält eine gefaltete Panoramatafel der Nord- und Südseite vom Piz Languard, die der 1. Ausgabe von 1858 nicht beigegeben war.** Die 1. Ausgabe enthält nur 121 S. mit 2 Ansichten und der gef. Karte. Die drei Ansichts-Tafeln, gestochen von Adolf Neumann nach Wilhelm Georgys Zeichnungen, zeigen «Pontresina», «Der Languard», und «Die Bernina, Wirthshäuser». Ernst Lechner, geb. in Leipzig, war Pfarrer in Graubünden. "Er verfasste zahlreiche histor.-geogr.-ethnographische Bücher und Broschüren über Graubünden ... publizistisch auch um das Ladinische verdient" (HBLS). Graf BSL IIc/442 und Waeber BSL III/335; Barth 20410; HBLS IV/639, Nr. 1; nicht bei Perret.





Rouart freres del. et sc.

MÜHLBACH.

n°186



Imquet et fils à Geneve


A^d Cuvillier lith

Glaciers du Rhône

96

n°194

241. (LORY, Mathias Gabriel the younger (1784 -1846)): Picturesque tour through the Oberland in the canton of Berne, in Switzerland. Illustrated by seventeen coloured engravings and a map showing the principal mountains and glaciers. London, published at R. Ackermann's Repository of Arts, 101 Strand (printed by: William Clowes), 1823, in-4to, VIII + 120 p. + 17 plates with views all hand-coloured + 1 map, some stains on the free endpapers only, book contents and plates exceptionally clean, some dust stains mainly in the margins, handwritten on first flyleaf - E.W.P. Bonnet July 1854 - , orig. publisher's illustrated red cloth. Spines a bit sunned, else a fine copy. **HRB 116536** **CHF 3'500.-**



n°241

Première édition anglaise. Un bel album d'estampes sur l'Oberland. Très rare et très recherché. (cf. Perret sous Weibel). Perret mentionne sous Lory, n° 2696: 'Souvenirs de la Suisse...pour faire suite au Voyage Pittoresque dans l'Oberland Bernois', sans pour autant mentionner 'le Voyage Pittoresque', lui-même de 1822 (éd. de Paris), et il confond, selon moi, 2 éditions différentes.

First English edition in a beautiful publisher's binding. Seventeen hand-coloured aquatint views without signatures. The work is consid-

ered to be an English version of the work by Phil. Alb. Stapfer «Voyage pittoresque de l'Oberland ou Description ...» published in Paris, in-folio, 1812, with 1 frontispice by Duncker and 14 coloured plates after G. Lory by S. Weibel which was also published in 1822 in Paris and Strasbourg.

In this edition 11 views are by J.S. Weibel & 6 by F. Schmid, F. Schutz, M. Wocher & G. Lory. But 'Some of the plates in Ackermann's book, judging by the titles, do not correspond with any in the Voyage Pittoresque done in Paris. (Abbey Travel).



n°241

242. MACINTYRE, Patrick (F.S.A.F.R.G.S. &.-&.-&.-): Three weeks in Switzerland 1848 & 1849. 2 handgeschriebene Bände, reich illustriert mit 45 original Grisaille-Zeichnungen, gemalt von der Frau des Autors, der Malerin Phoebe MacIntyre, 'Fruit and Flower painter to the Queen'. 1848 - 1849, in-4to, (26 x 20 cm.), in 2 volumes + some loose documents, Originalledereinband, Titel u. Zierleiste auf Deckelinnenseiten u. -kanten in Gold, Goldschnitt, allgemein in sehr gutem Zustand. **HRB 141984** **CHF 5'500.-**



n°242

Das goldene Zeitalter des britischen Tourismus in der Schweiz, dem 'playground of Europe' (Leslie Stephan). Ein Zeugnis aus den Anfängen des Alpinismus und die Schweiz als ein bevorzugtes Ziel der Vertreter dieses neuen Sports. Viele Anekdoten und Bemerkungen eines Berggängers. In feiner Schönschrift hielt der gebildete Brite die Reisen in Begleitung seiner Frau fest, beschreibt sorgfältig die Reise selbst, aber natürlich auch Land und Leute. Patrick Macintyre († 1888) war der Sekretär der 'United Kingdom Life Assurance Company' in London, ein Mitglied der 'Royal geographical Society of London' (sein Aufnahmegesuch und ein paar Briefe aus seiner Korrespondenz mit der society liegen als Fotokopien bei) und auch Mitglied der 'Society of Antiquaries'. Seine Frau Phoebe Macintyre (1790-1863) schuf dazu eine Anzahl feiner laviert Bilder zur Illustration. Als Tochter des amerikanischen Portraitmalers James Earl (1761-1796) war sie bereits eine Malerin von Stilleben, als sie in erster Ehe den britischen Schlachtenmaler Denis Dighton (1792-1827) heiratete. Von 1820 bis 1835 stellte sie unter seinem Namen ihre Früchte- und Blumenbilder an der Royal Academy, der Suffolk Street Gal. und der Old Water Colour Soc. aus und erhielt 1830 den Titel 'Fruit and Flower painter to the queen'. Nach dem frühen Tod ihres Mannes heiratete sie

wieder und präsentierte als Mrs Macintyre noch 1841-42 und 1854 an der Royal Academy ihre Bilder. (Thieme / Becker, Bd. 9, 284; Benezit, Bd. 3, 583). 1. Band: Sept. - Okt. 1848:

Frontispiz 'Der Autor stehend, daneben seine Frau, sitzend auf dem Gepäck an der Pier im Hafen von Dover' + Titel + Liste der Illustrationen + 138 S., ca. 36 Zeilen/S., feine Handschrift, auf der Titelseite 'Notes of an Excursion in Switzerland In September 1848' + 28 Tafeln mit lavierten Zeichnungen nach der Natur. Der Autor beginnt mit den Angaben der notwendigen Dinge für den 'travelling englishman': 'Telescope, opera-glass, medicine, a box of Lucifers, a knife and (last but not least!) a flask of brandy'. (English description available our file n° 60825)


243. Magglingen. (Kurhaus), eine Stunde ab Biel am Fusse des Chaseral 3000 Fuss über Meer. Biel, Albert Schüler, o.J. (ca. 1876), in-8vo, 12 S. ill. + 2 Falttafeln, eine mit der Ansicht des Kurhauses und dem Etagen-Plan und eine gef. kol. Karte, Original-Broschüre, auf Umschlag-Innen 1 Ansicht v. Biel. **HRB 140673 CHF 150.-**

Auf der Broschüre abgedruckt stehen folgende Informationen zum Kurhaus: Klimatischer Luftkurort / Fichten Waldungen / Molken und Ziegenmilch / Auswahl in Mineralwasser Bäder & Douchen / Alpenpanorama Montblanc bis Säntis / Grossartig ausgedehnte Park-Anlagen / Mannigfaltige Spaziergänge. Eigentümer Albert Waelly zum Gasthof zur Krone Biel.

244. MANNING, Samuel: Swiss pictures, drawn with pen and pencil. A new edition, revised and partly re-written. (Ed. by Samuel Green). London, Religious Tract Society, 1891, in-4to, front: 'the Jungfrau from Interlaken' + 216 p., illustrated with 167 (19 fullpage) woodcut illustrations after Edw. Whympers & 1 fold. map in color, some stains in the beginning and at the end, exlibris Peter E.

Obergfell, original green cloth decorated with gilt 'nature scene with Matterhorn', gilt edges. **HRB 139632** **CHF 150.-**

Best illustrated edition with a map, town and village views, landscapes, mountains, mountaineering, glaciers, costumes, animals, railways, etc. For this new edition much fresh material has been introduced and more than thirty new illustrations have been added, fullpage views of Zürich and Basel, with the old 'Rheinbrücke'. Perret 2805; Imhof 170.




n°244

245. MANNING, Samuel: IDEM. Frontispice & 'Mont-Blanc from above Morges'. **HRB 139633** **CHF 150.-**

New (third) edition, with a notice at the end of the preface 'upwards to 30 new illustrations have been added, a large proportion by Swiss artists'. Front a bit loosening. Richly illustrated with engravings, town and village views, landscapes, mountains, mountaineering, glaciers, costumes, animals, railways, etc. This title was an immense library success and went through several editions, all with slight differences of bindings, frontispices and illustrations. Perret 2805; Not in Waeber BSL III nor in Lonchamp.

246. MANNING, Samuel: IDEM. **HRB 139634** **CHF 150.-**

Richly illustrated with engravings, town and village views, landscapes, mountains, mountaineering, glaciers, costumes, animals, railways, etc. Perret 2805. (first ed. 1866).




n°245

247. MANNING, Samuel: IDEM. (1881) **HRB 117521** **CHF 150.-**

Copies bound in different colour, with different color plates: this is the one with "Mont Blanc from above Morges" in color as a frontispiece. CF n°124 autre éd.



n°246



n°247

248. MARTIN, Alexandre: La Suisse pittoresque et ses environs. Tableau général, descriptif, historique et statistique des 22 cantons, de la Savoie, d'une partie du Piémont et du pays de Bade. Paris, Hippolyte Souverain Éditeur, (Imprimerie de Casimir), 1835, in-4to, texte à 2 col., 2 ff. (faux-titre + titre) + VIII (Introduction) + 1 feuille (entre-titre) + 374 p. (recte 369), + 4 p. de musique (pp. 353-356 Ranz des Vaches - Ranz des Appenzellois) + 84 planches gravées: 2 planches (écussons armoriaux cantonaux, signatures autographes) (généralement 2 figures par planche, qq-unes à pleine page: costumes, vues, etc.) + 1 carte gravée sur double planche dépl. (Lac des Quatre Cantons) + la grande carte dépl. (non reliée). Carte Routière de la Suisse par Keller. Gravée par Pierre Tardieu, pour accompagner La Suisse pittoresque), exemplaire avec rousseurs (principalement sur pages de texte, papier bruni, ex-libris (avec portrait d'Erasmus' 'Dr. C. Perrochet', reliure en cuir, dos avec pièce de titre, charnière sup. avec début de fente, coiffes touchées. **HRB 103462** **CHF 400.-**

Première édition, abondamment illustrée de vues et de costumes. Exemplaire avec 84 planches gravées sur acier, nombreuses vues pittoresques et de costumes à mi-page. Bel ouvrage romantique. Peu courant.

La première partie de l'ouvrage comprend la description de la Suisse et de ses cantons. Suivent les pages 225 à 304, qui renferment la description de qq- régions voisines: Piémont. Vallée d'Aoste. / Savoie. Chambéry. / Le Mont-Blanc. / Vallée de Chamouny. / Aix-les-Bains. / Bade. Forêt noire. / Constance. / Lombardie. Côme. Chiavenna. Valteline. / Milan, Campagne de Milan, Monza. / Lac Majeur. Cette dernière partie est suivie d'une partie spécialement destinée au touriste en Suisse, avec à la fin e.a. : - Biographie helvétique. - Divers renseignements pratiques. - Topographie helvétique. - Tables. Andres, E.; Steel-engraved views (2002), n° 837: Waeber BSL III/68; Barth 17352; Perret 2840.



n°248

249. MAURICE, G.: Souvenirs de la Suisse. Paris, F. Sinnett, vers 1840, pt. in-8vo (10 x 15 cm), Leporello de 25 planches lithographiques ('Lith. Becquet frères, Paris') coloriées à la main, reliure en toile rose originale avec titre et encadrement sur 1er plat en or. **HRB 91245** **CHF 450.-**

Montre les costumes de Genève, Uri, Berne (4), Zurich, Thurgovie, Fribourg, Valais, Vaud, Tessin, Lucerne, Grisons, Appenzel, Soleure, Unterwalden, Neuchâtel, Glaris, St. Gall, Schaffouse, Zug, Bâle, Argovie, Schwytz.



APPENZEL.



ST. GALL.



GRISONS.



VAUD.

n°249

250. MEISNER, Fr. (Karl Friedrich August): Kleine Reisen in der Schweiz, für die Jugend beschrieben. Zweite, vermehrte und verbesserte Auflage. 4 Bde. Bern, J. J. Burgdorfer, 1837

(- 1825), in-8vo, Mit 4 gest. Frontispizen + 4 gest. Titeln mit Vignette + 4 Tafeln + 1 Karte. Original-Pappbde mit Rückentitel und Deckelillustration (gebräunt, teils etwas angeschmutzt u. bestossen). **HRB 128639 CHF 700.-**


Seltene zweite Ausgabe v. Band 1, 2 u. 3. Von Band 4 waren offensichtlich noch genügend Exemplare der 1. Ausgabe von 1825 vorhanden. Schönes, breitrandiges Exemplar in Original-Pappbänden.

Bd. 1: Reise von Bern nach der Peters-Insel und in die Thäler und Gebirge des Cts Neuenburg. Mit Karte v. Neuenburg u. Berner Jura. (1827)

Bd. 2: Reise durch das Berner Oberland nach Unterwalden. (1836).

Bd. 3: Reise durch Unterwalden, Uri und Ursern über die Furca und Grimsel nach Interlachen. (1837).

Bd. 4: Reise von Bern über die Gemmi und den Simplon nach den Borromäischen Inseln. (1825). Der aus dem Hannoveranischen stammende Meisner war zuletzt Professor für Naturgeschichte und Geographie an der Universität Bern. Die insgesamt 4 Bändchen der 'Kleinen Reisen' erschienen separat in den Jahren 1820-1825. Allerdings gab es vom 2. Bändchen schon 1801 eine Auflage unter dem Titel 'Alpenreise mit seinen Zöglingen'. Nachdrucke der Reihe gab es dann noch 1827- 36- 37. Die Idee, mit Jugendlichen die prachtvolle Natur- und Gebirgswelt zu bereisen, gab etwas später dem Genfer Schriftsteller Rodolphe Töpffer Anlass zu seinen berühmten illustrierten Bergweltreisen 'Voyages en Zigzag' mit seinen Schülern, einem Gehilfen und ab und zu auch seiner Frau. Lonchamp 1974 u. 1975 - Wäber 58 - Goedeke XII, 132, 187,7. - Zweite Ausgabe (erstmalig 1820-1825 erschienen). - In den Rändern etwas ge-



n°249

101

bräunt und stockfleckig, Band 1 teils ganzseitig gebräunt.



n°250

251. MERCANTON, Paul Louis: Vermessungen am Rhonegletscher, Mensurations au Glacier du Rhône 1874-1915. Geleitet und hrsg. von der Gletscher-Kommission der Schweizerischen Naturf. Gesellschaft. Mit Einleitung v. L. Rütimeyer u. Vorwort v. Albert Heim. Zürich, Zürcher & Furrer (Kommissionsverlag v. Georg & Co. Basel, Genf und Lyon), 1916, in-4to, 5 Blatt + 190 S. mit 28 Abb. auf Tafeln und im Text, 74 Zahlentabellen im Text und 13 lose beigelegten, mehrfach gef. Karten. Unbeschnitten, Original-Broschüre. (Orig.-Umschlag mit Drucktitel). **HRB 140503 CHF 450.-**

Neue Denkschriften d. Schweiz. Naturf. Gesell. Bd. 52. / Ab 1874 wurden, auf Initiative der Schweiz. Gletscherkommission, anhand des Rhône-gletschers, erstmals in der Schweiz die Veränderungen eines Gletschers mit geodätischer Genauigkeit gemessen. Der ausser-ordentlich reich dokumentierte Bericht

102

dieser historischen, über 40 Jahre dauernden Untersuchung wurde von Paul Louis Mercanton (1876-1963, Gletscher u. Arktisforscher) im Jahre 1916 in der hier vorliegenden Ausgabe veröffentlicht. Albert Heim, Präsident der Gletscherkomm. schreibt im Vorwort dazu: „Der Gletscher ist ein gewaltiges Klimatoskop, das die Summenwirkungen vieler Faktoren im Laufe von Jahrzehnten anzeigt und das zugleich, in seinem Haushalt von Ernährung und Abschmelzung Jahre und Jahrzehnte ausgleicht... Die richtige Erkenntnis und Voraussicht all dieser Erscheinungen wird immer mehr von unmittelbar praktischer Bedeutung für uns werden. Die auf den Tafeln gezeigten fotografischen Aufnahmen des Rhône-gletschers, gehören zu den frühesten Bergfotografien in der Schweiz und auf der u.a. beiliegenden, sechsfarbigem Karte „Der Rhône-gletscher und seine Eisbewegung 1874-1900“ wurde erstmals ein Gesamt-gletscher kartografiert (s. Brunner, K. Erste grossmasstäbige Gletscherkarten... Salzburg 2000). Inhalt und sämtliche Karten tadellos.

252. MEYER, Johann Jakob (planches) & EBEL, Johann Gottfried (texte): Voyage pittoresque dans le Canton des Grisons en Suisse vers le lac Majeur et le lac de Côme sur les grandes routes nouvellement construites à travers les cols de Splügen et de Bernhardin en 32 planches (terminées en couleurs)... accompagné d'une introduction et explication de Mr. le Docteur J.G. Ebel. Zurich, J.J. Meyer, peintre, 1827, in-4to oblong, 1 f. de titre gravé avec grande vignette ovale coloriée + 1 f. de table + 169 p. de texte à double col. + 6 planches d'explication (Erklärungsblätter) avec (30) figures au contours + au total 32 planches de vues gravées à l'aquatinte et coloriées, avec légendes (num. 1 à 30 + 7b & 25b) + la grande carte routière repl. des nlls routes dans les Grisons de H. Keller, d.-cuir aux coins, couvert de papier marbré caillouté veiné.

/ Hldr mit Ecken. Pappband bezogen mit orig. marmorierten Bezugspapieren. **HRB 137008** **CHF 15'000.-**

Première édition de cette magnifique suite de gravures aquatintées terminées en couleurs. Collection complète avec toutes les 32 planches et les 6 planches avec 31 images gravées 'au contours' et l'explication de Ebel. (L'image au contours pour la planche 25b n'a pas été reliée et manque dans beaucoup d'exemplaires que nous avons pu examiner (une copie a été jointe). Exemplaire dans son état original avec à l'intérieur du premier plat un extrait imprimé du catalogue des articles de fond de J. Jacques Meyer, peintre, avec les prix pour les exemplaires en noir 'Les vues enluminées coûtent le double et celles terminées en couleurs (comme le nôtre) le quadruple du prix ci-dessus'. Il est très rare que la collection des 32 vues soit complète (Perret). Avec les vues de Chur, Thusis, Andeer, Suvers, Soazza, Bellinzona, Bergün et Chiavenna etc. etc... Les exemplaires en couleurs sont rarissimes. Lonchamp 2069; Wäber 332; Perret 2996; Helveticat - seulement l'exemplaire in-8° avec 336 p. et 8 ff. de planches dépl.; cf. Interlibrum, Vaduz. Cat. 334, n° 132. Ex en noir.


during a tour through its picturesque scenery, Longman, Rees, Orme, Brown and Green, MDCCCXXIX 1829, sm. in-8vo, XI + 1 blank + 282 p., exlibris Peter E. Obergfell, clothbound, red-morocco titlepiece on spine. (somewhat later binding, joints starting, but firm). A good copy. **HRB 141076** **CHF 550.-**

First édition. Pre-dates the author's celebrated 'Hand-book of Switzerland' by some 9 years. Récit de voyage en Suisse, par l'auteur du célèbre guide „Murray“. Peu courant. Perret 3158.



n°252

253. MURRAY, John: A Glance at some of the Beauties and Sublimities of Switzerland. With excursive remarks on the various objects of interest, presented




n°254

254. NEIGEBAUER, J. D. F.: Neuestes Gemälde der Schweiz, oder Beschreibung der Lage, des Klimas, der Naturprodukte, Landeskultur, merkwürdigsten Städte, Gegenden, Kunstwerke, Ruinen und Denkmäler; Einwohnern, deren Lebensart, Kleidung, Handel Künste, Wissenschaften, Religion und Staatsverfassung. Wien, Rudolph Sammer, 1834, in-8vo, 2 Bl. (Titelblatt + Inhalt) + 498 S. + 5 Kupfertafeln, frisches Exemplar. Kl. Stempel auf Titelblatt, Original H.-Leinenband mit kl. Ecken. Autor und Titel auf dem Rücken. **HRB 140474** **CHF 150.-**


Vollständiges Exemplar. Die Kupfertafeln gest. v. J. Jung nach Domenico Quaglio pinx.: Freyburg in der Schweiz / Hyrtl sc.: Schweizer Bauerhaus / Adolph Dworzack sc.: Zürich / Jos. Jung sc.: Das Klönthal im Canton Glarus / Jos. Jung sc.: Brieg im Canton Wallis, mit dem Anfang der Simplonstrasse.

255. NICHOLS, R.C. ed.: The Alpine Club Map of Switzerland. With parts of the neighbouring countries. Edited by R.C. Nichols. Londn, Longmans Green & Co., 1874, (additions to August 1st. 1876), in-8vo, in 17 parts mounted on linen, in orig. slipcase, from the library of H. G. Willink (1852-1938) with his name in pencil, with clothslip in O.-box with gilt title (box used). **HRB 141398 CHF 1'250.-**

As a member of the Alpine Club, and vice-president at one time, H. G. Willink climbed in Switzerland in his early years, and illustrated the Badminton Library Book on «Mountaineering.» But his taste was more for walking (and drawing), in Switzerland, esp. Zermatt, his guide on all occasions was Johan Anderegg (with a notice by Tony Astill, laid in). This highly detailed and historically significant map, created for the Alpine Club, was one of the earliest comprehensive topographical maps of the Swiss Alps to use modern surveying and mapping techniques, with a multilingual legend in English, French, German, and Italian. Source ‚The Times‘, Thursday, May 05, 1938: Mr. Henry George Willink, who took a prominent part for many years in the public life of Berkshire, died at Hillfields, Burghfield. on April 30, at the age of 86.



n°256



256. S.A.C. Schweizer Alpenclub Jrg. 16: Jahrbuch des Schweizer Alpenclub. Jahrgang XVI, 1880-1881. Buch + Beilagen Bern,Verlag der Expedition des Jahrbuches des S.A.C., 1881, gr. in-8°, VIII + 656 S., 17 Abb. (davon 15 auf Tafeln, tlws. gefaltet und 2 im Text) + Beilage mit 6 gef. Tafeln, Halblederband + Mappe. **HRB 140549 CHF 300.-**

Beilagen: 1) 1.- Excursionskarte des S.A.C. für 1880/8 / 1, 2.- : Lenk, St-Léonard, Sion, Saxon und Diablerets. 1:50.000. / 2) Rundschau von Alvier 2363 m. Lith. von S. Simon 1879, Farbendruck, von J. J. Hofer, Zürich, 24 x 410 cm, zusammengesetzt aus 6 Bll. / 3) G. Studer. Von der Pointe de Chamois aus 2118 m. Lith. Th. Russer nach G. Studer . 1856. Farbendruck, Ed. Hölzel in Wien. 21.5 x 49.5 cm. / 4) G. Studer. Panorama vom Giffhorn 2563 m. Lith. Th. Russer nach G. Studer 1843. Farbendruck, Ed. Hölzel in Wien. 21.5 x 49.5 cm. / 5) G. Studer. Vom Pas-de-Cheville 2049 m. Lith. Th. Russer nach G. Studer.



n°256

1855. Farbendruck, Ed. Hölzel in Wien. 21.5 x 49.5 cm. / 6) E. Buss. Glacier de la Plaine morte, vom Rohrbachstein. Lith. Th. Russer nach E. Buss. Farbendruck, Ed. Hölzel in Wien. 19.5 x 45 cm.

257. SCHÄR, H. (Fotograf Hans Schär-Zogg, (1898-1984): Graubünden. Mappe mit 6 Orig.-Aufnahmen. Auf Unterlagen montiert. o.J., um 1930/40, 10.7x17.2 cm (photogr.), lose Blätter in orig. Papp-Mappe, Foto auf Umschlaglose beiliegend 'Piz Roseg' (s./w.). (3.7x28.5, Blatt). **HRB 100347 CHF 300.-**

Piz Roseg (in Blautönen) / Berninagruppe im Frühling (s./w.) / Am Wege zum Bovalhütte (s./w.) / Berninagruppe (s./w.) / Alp Mannik Berninagruppe (Blautöne) / Hl. Gian (San Gian, Celerina) s/w. / Alp Ota mit Berninagruppe s/w..

Ref. Bündner Archiv: Fotograf Hans Schär-Zogg, (1898-1984), Pontresina. Vor allem Bündner Motive, Gebirge, Postautos etc. etc.

258. SCHULTES, G. v.: Skizze einer Wanderung durch einen Theil der Schweiz und des südlichen Deutschlands. Mit 4 Ansichten und einem Musikblatte. Bamberg und Würzburg, Goebhardt, 1820, in-8vo, Titel + 3 Bl. + 171 S. + 1 S. Verbesserungen + 2 Bl. Mit insges. 4 Ansichten, gestochen von G. Adam nach Zeichnungen von Schultes (inkl. Front.) und B. von Imhof sowie 1 gest. gefalt. Notenblatt (Schweiz. Volkslied), Namensauschnitt unten am Titelbl. (alt überklebt), ansonsten guter Zustand, Ex-libris auf Innendeckel entfernt, Halbleder mit Ecken, etwas Rückenvergoldung mit Initialen „A.V.“. Gelbschnitt, schönes Exemplar. **HRB 140750 CHF 350.-**

Erste Ausgabe. Die Abbildungen zeigen: (Frontisp.) Stammschloß Württemberg / Bergveste Hohentwiel / das Finsteraarhorn / Grimselhospi-

tium. Gef. Notenblatt: Schweizerisches Volkslied. Wäber I, 58; Perret 3970-C

259. SCHWAB, Gustav (Hrsg.) & Hottinger, J.J.: Die Schweiz in ihren Ritterburgen und Bergschlössern, historisch dargestellt von vaterländischen Schriftstellern. Mit einer historischen Einleitung von J.J. Hottinger. Band 1, 2 & 3. Komplettes Ex. mit 27 Tafeln, selten. Chur, (Bd. 3: Bern, Chur u. Lpz.), Johann Felix Jacob Dalp, 1828-30-39, in-8vo, XXXII + 1 Titelbl. + 462 S. / VI + 518 S. + 1 Bl. + 10 Bl. (in der Numm. übersprungen) / IV + 529 S. (+ 1 S.), mit insges. 3 lithogr. Titeln verziert mit Schnörkeln + 27 Tafeln in Aquatinta bzw. Lithogr. u. Kupferstich (Inkl.: 2 gest. allegor. Frontispizen, 1 gest. Faltplan (Schloss Kyburg) u. 25 Ansichten auf 24 Tafeln), Ex Bibliotheca Anzonii Ludovici de Torrenté, Halbleder d. Zeit mit Marmorbezug u Rsch. (Band 3 etwas kurz beschnitten). **HRB 134539 CHF 1'200.-**



Erste Ausgabe des beliebten und recht seltenen Werkes, dessen Tafelanzahl meist differiert und selten komplett mit 27 Tafeln angeboten wird. Es scheint sich dabei um eine Art 'Arbeit in En-

twicklung' gehandelt zu haben, denn es variiert nicht nur die Tafelzahl und die Wahl der Tafeln, in manchen Exemplaren finden sich auch noch Nachträge, die diesem Exemplar nicht beigegeben sind. Vorliegendes Exemplar kann man als «vollständig» bezeichnen: es enthält ein Maximum an Ansichtstafeln (im Vergleich), und enthält das oft fehlende Subskribenten-Verzeichnis.

Das Werk wurde nur in kleiner Auflage gedruckt. Ausser den beiden allegorischen Tafeln im Frontispiz und dem Faltpfad von Schloss Kyburg, enthält vorliegendes Exemplar 25 Ansichten auf 24 Ansichtstafeln, gest. u.a. von Rauch, Iselin, Naumann und Hegi:

Bd. 1: Frontispiz, Habsburg, Neu-Habsburg und Trostburg (2 halbseit. Ansichten auf 1 Tafel), Schenkenberg, Wädenschweil, Greyers, Iberg, Ringenberg.

Bd. 2: Kyburg, Mammertshofen, Castel, Gößgen, Thun, Corbières, Strättlingen, Birseck, Sargans, Wildenburg, Grundriss der Burg Kyburg (gefaltet).

Bd. 3: Das Innere der Felsenburg (Front), Burgristein, Castelen, Unspunnen, Sulzberg, Murten, Frauenfeld.

Die literarischen Beiträge stammen von so bedeutenden Historikern wie M. Lutz, Franz Kuenlin, E. Münch, H. Escher, J.C. Hartmann, J.C. Mörikofer, U.P. Strohmeier, S. Heer u.a. Die Gedichte, die den historischen Beschreibungen beigegeben wurden, stammen aus der Feder des Herausgebers Gustav Schwab.

Barth 17432. Lonchamp 1547 (gibt irr. 1826 als EA) und 2674 (gibt nur die 24 Ansichtstafeln an), bezeichnet die vorliegende auch irrtümlich als 2. Auflage); Appenzeller, Hegi 577-578.).

260. Schweizer Reisen 1935 - 1937.

Privates deutsches Fotoalbum mit Originalaufnahmen und Postkarten in S/W aus den Schweizer Alpen und Deutschland (Berlin, Bayern, Franken). in-4to, oblong, mit ca. 110 eingekl., meist kleinformatigen Fotos und einigen Postkarten, mit handgeschriebenen Legenden bezeichnet, eingeklebt auch mehrere getrocknete Pflanzen (wie z.B.

Edelweiss), Leinenband der Zeit mit Kordelheftung. **HRB 90831 CHF 450.-**

Das sorgfältig beschriftete Album enthält in erster Linie Bilder der Sommerferien in den Schweizer Alpen, wo das Wandern und Bergsteigen als Familie oder Gruppe festgehalten wurde (z.B. Gipfelfotos auf 3000er in Graubünden). Die gutsituierte Familie stammt vielleicht aus Chemnitz (wie das Nummernschild des Wagens vermuten lässt) und ist im Mercedes unterwegs. Die Photos zeigen vorwiegend versch. Landschaften (Rhone-Gletscher, Julier, Fuorcla, Munt Baseglia Gebäude, einige Gruppenbilder, wenige mit Auto, beliebt war offensichtlich v.a. das Engadin). Die Zwischentitel: 1) Schweizer Reise vom 28. Juli - 21. August 1935 im 10/50 Mercedes IV 52373. / 2) Ferienreise 1936 vom 30. Juli bis 19. August in die Schweiz. Friedrichshafen - Romanshorn - Ragaz - Zernez - Flüela Pass - St. Moritz - Silvaplana - Julierpass - Oberhalbstein - Chur - St. Gallen - Romanshorn - Lindau. / 3) Schweizer Reise Sommer 1937 mit meinen Geschwistern Emil und Trude (Zernez, Silvaplana). Weitere Bilderreihen zeigen Ausflüge innerhalb des deutschen Reiches, so die des Kegelklubs nach Berlin im Mai 36 mit Schloss Sanssouci, oder nach Berneck (Bayreuth) 1935 mit Gruppenfotos der reinen Männerriege. Aber auch einige andere Aufnahmen wie die des Erntedankfestes 1935 auf dem Bückeberg bei Hameln, einer jährlichen Grossveranstaltung des NS-Regimes mit Hunderttausenden von Zuschauern und der Teilnahme Hitlers (die privaten Aufnahmen zeigen hier v.a. die Menschenmassen), oder ein Besuch in Kronach mit der Schwester, kommen vor.

261. SCHWEIZER, J.J. / STUDER, (Karte):

Topographie der emmenthalischen Alpgemeinde Trub. Oberamts Signau, Cantons Bern. Mit der geographischen Karte des Trubthales, gezeichnet von Studer in Bern, Bern, C.A. Jenni Buchhändler, 1830, in-8vo, VIII + 180 p. + 1 gef. lithogr. Original-Karte, leicht stockfleckig. Original-Pappband. Titelschildchen am Rücken. **HRB 73864 CHF 350.-**

Sehr selten mit der Original-Karte! Am Schluss 'Verzeichniss der reformierten Pfarrer von Trub' (1528-1825), am Ende wurde das Sterbedatum des Autors und eine Anmerkung hs. hinzugefügt (+30 juli 1843) (Vater v. Prof Dr. Alex Schweizer). Waeber S. 122; Barth 19111.

262. SCOTTI, Ranuccio (1597-1666):

Helvetia profana. Relatione del dominio temporale de' potentissimi XIII Cantoni svizzeri detti della Gran Lega. - Helvetia sacra. Relatione de' Vescovati, Abbatie et altre dignità subordinate alla Nuntiatura Helvetica. Parte prima [-seconda]. Macerata, Agostino Grisei, 1642, in-4to, 4 Bll. (faux-titre - titre avec vign. gravée - dédicace) + 85 S. (+ 1 blanche) + 2 ff. (tavola + 1 blanche); Parte seconda: 140 S. + 2 ff. (errata, la dern. blanche. Avec marque de l'impr. gravée sur bois), Stempel auf Titelbl., reliure en cuir originale. Charnière devant fendue. **HRB 118960 CHF 550.-**

Première édition. Ouvrage remarquable. «Bemerkenswerte Darstellung der Schweiz; insbesondere von Wichtigkeit ist der zweite Teil, der die Geschichte und Ausdehnung der schweizerischen Nuntiatur enthält. Ranunzio Scotti (1597-1661) war von 1630-39 Nuntius in der Schweiz ... seltene Schrift.» - St.a.T. Gebräunt, sonst frisches Exemplar. Barth 17195. Haller I, 695. Feller/Bonjour 465 ff. Helvetica 464:

263. ZOLLINGER, H. (Heinrich) del. et sculp.: Album pittoresque. Sonnenberg. Hôtel & Pension Seelisberg. (Au Lac des Quatre Cantons). o.J., um 1858, 6,5x11,5 cm (Abbildung ohne Margen)




Sammlung von 22 gestochenen nicht numm. Ansichten + 1 grosses gestoch. Panorama vom Sonnenberg, etwas stockfleckig, gebunden in rotem tiefgeprägtem Leinenband, mit goldgeprägtem Titel auf dem Vorderdeckel. (Album 13x19.8 cm). **HRB 103399 CHF 650.-**



n°263

Mehrere 'Sonnenberg' Touristen-Alben in gleicher Ausstattung folgten einander innerhalb weniger Jahre. Kleinere Unterschiede konnte ich jedoch feststellen, zum Beispiel kommt die Abbildung 'von den Dachsenloechern' nicht immer vor, auch die Grösse des Albums war unterschiedlich. Die Sammlung enthält Ansichten von : 1) Treib / 2) Seelisberg / 3) Sonnenberg 1857. 4) Sonnenberg. Hotel & Pension Seelisberg / 5) Im Wald 1 / 6) Im Wald 2 / 7) Niederbauen ob Seelisbergerkulm / 8) Im Wald 3 / 9) Kaenzeli / 10) Vom Urwald aus / 11) Im Wald 4 / 12) Rütli / 13) Im Wald 5 / 14) Im Wald 6 / 15) von den Dachsenloechern / 16) Schwendifluh Teufelsmünster / 17) Hinterweid / 18) Beroldingen / 19) Lauenen / 20) Emmatten / 21) Mythenstein / 22) Schwybogen / 23) 'Panorama vom Sonnenberg auf Seelisberg. Prise au dessus de la Koenzeli. Vierwaldststaettersee Schweiz 845 Mtr ü Meer'. Format 12.5 x 46.4 cm, Marge oben und unten mit Legenden. Die 6 hier mit dem Titel «Im Wald» benannten animierten Ansichten (ohne Titel) Zeigen alle den Waldgarten d. Hotels. (Parkpartie-Darstellungen sogen. Gardenparties waren sehr beliebt damals).



J. DuBois.

Pont de Fribourg.
Longueur 900 pieds, Largeur 22 p. hauteur 165 pieds.

n°205



108

n°241



J. Meyer del.

H. Biederman sc.

Dorf S. Bernhardin von der Südseite gesehen.

Village S. Bernhardin prise depuis le Sud.

n°252




J. DuBois

Le Weithorn et le Wüerhorn (Canton de Berne)

n°268

109

264. SINNER, Johann Rudolf (1730-1787): Voyage historique et littéraire dans la Suisse occidentale. Nouvelle édition augmentée. En 2 volumes. En Suisse. M D CC LXXXVII. 1787, in-8°, (22x14 cm), XXXII + 314 p.; 2 ff. (faux-titre & titre) + 358 p. avec quelques ornements typographiques gravés sur bois, exlibris Peter E. Obergfell, reliures en plein veau, p. de garde en papier dominoté, tranches marbrées. Dos à cinq nerfs richement orné or. Petite galerie de vers dans la charnière du tome 1.
HRB 141307 CHF 450.-



n°264

Deuxième édition de l'oeuvre principale de Johann Rudolf Sinner, dont ne parurent que les deux premiers tomes, importante oeuvre historique, géographique et par endroits ethnographique sur les cantons de Bâle (ville et canton, ruines romaines, etc.), du Jura, du Jura bernois, de Neuchâtel, de Vaud (avec importantes notices sur toutes les principales localités) et de Genève. Seules les toutes dernières pages de l'ouvrage parlent brièvement de Fribourg; le Valais n'est pas traité.

Nommé directeur de la bibliothèque de Berne en 1748 à l'âge de 18 ans seulement (ce qui ajouta un peu plus à l'exaspération de Samuel Henzi, qui brigua le même poste, avec les

suites révolutionnaires que l'on connaît), Sinner était un érudit distingué, francophile, un honnête homme de son siècle qui entretenait d'importantes relations scientifiques et littéraires. De 1776 à 1781, année de parution de cet ouvrage, il avait été en poste à Cerlier en qualité de bailli. Wäber, BNS III/108 (indication erroné: 2. Aufl. Bern 1768) ; DHBS VI/199 (n° 25); Barbier IV/1090c.; Barth : 17886.

265. SOLANDIEU (pseud. de Albert Duruz-Haenni): Le Valais pittoresque. Ouvrage orné de 330 photographies inédites par S.A. Schnegg (de) Lausanne. Lausanne, Léon Martinet 1910, gr. in-8°, 4 ff. (premier f. bl., faux-titre, titre, préface) + 160 p. richement ill. d'héliogravures (d'après les prises de Schnegg) + 3 ff. (conclusion, table de matières, colophon) + 4 planches h.-t., légères piqûres, avec un très beau envoi de l'auteur 'A mon amie Pasche, les plus grandes jouissances de l'âme sont celles qui déroulent de la pureté de l'esprit et des merveilles de la nature. Sion, fevr. 1911 SOLANDIEU' / exlibris Peter E. Obergfell, reliure en pleine toile rouge originale avec titre en blanc, couverture de la brochure originale conservée, pages de gardes d'origine illustrées. **HRB 141220 CHF 350.-**

Édition originale d'un superbe album ! Devenu rare en belle condition. Perret 4094.

266. SOMMERLATT, C(hristian Vollrath) v(on): Beschreibung der XXII. Schweizer-Kantone, zu dessen in dreizehn Karten (zwölf kleine und eine grössere Karte) erschienenem kleinem Atlas der Schweiz + Atlasband. Zus. 2 Bände. Atlas: Bern Carl Durheim / Beschreibung: Basel, gedruckt bei Seul und Mast, / 1837 / 1838, in-4° oblong / in-8°, Atlas: lithogr. Titelblatt (Lithogr,

v. Carl Durheim Sohn in Bern, 1837) + 4 Bll. hell braunes Papier, darauf montiert 22 lithogr. Ansichten der Hauptorte der Schweiz + 1 große Karte d. Schweiz (43x28cm.) + 12 Kantonskarten (8 Karten: 20x28 cm. + 4 gef. (ca. 34x28 cm.) + 1 Bl. Erklärung. Alle 12 Karten + 1 Tafel Erklärung auf Leinen aufgezogen. // Beschreibung: Frontispiz-Lithogr. + VII (+ 1 weiss) + 524 S. + 2 Bl. + 1 gef. Tabellarische Darstellung der Entfernung der Hauptorte. Exlibris Peter E. Obergfell, Halb-Leinenband / Atlas: Leder, Tief- und Goldprägung Rücken auf 4 Bänden und Titel in Goldprägung. **HRB 140168 CHF 1'500.-**

Vom „Kleinen Atlas der Schweiz „, gibt es 2 Varianten: 1) Lithogr. Bern Carl Durheim 1837 / & 2) Bern, Lithog. v. Schmid u. Seelhofer, 1838. Beide Ausgaben sehr selten.

1 Karte d. Schweiz: 43x28 cm. Titel, 12 lithographierte Karten auf 8 Blättern und einer gefalteten grossen «Zusammenstellungskarte», umrandet mit 22 Ansichten der Hauptorte der Schweiz. - Komplette selten angebotener kleiner Atlas. Erschien 1 Jahr vor dem Textband «Beschreibung der XXII Kantone der Schweiz», der jedoch bei Seul und Mast in Basel verlegt wurde. Die Gesamtkarte in wesentlich grösserem Format wurde wahrscheinlich auch separat verkauft. Die grosse Karte mit den hübschen Ansichten (hier ausgeschnitten und auf Papierträger montiert). - Komplette Exemplare sind sehr selten. Atlasband v. 1837, nicht bei Wäber !




n°266

267. Souvenir du Salève. Genève, A. Noverraz lith. / Genève, Impr. Ed. Pfeffer, 1899. pt. in-8vo, (13x10 cm), 48 p. ill. de 8 vues+1 double carte en couleur 'Les Chemins de Fer électriques du Salève' + 5 ff. de publicité, brochure originale illustrée en couleurs. **HRB 141101 CHF 150.-**

Contient: Au Touriste / D'Etrembières aux Treize-Arbres / Annemasse / Etrembières / Mornex et ses environs / Le grand-Salève et les Treize-Arbres / De Veyrier à Monnetier-Mairie / Le Pas-de-l'Echelle / Le Vallon de Monnetier / Le Petit-Salève / La Vallée du Giffre. Cf.: Wäber Fasc. III: 54 (1900 Im,pr. Bürgi).

268. Souvenirs de la Suisse. Canton de Berne. Genève, chez Briquet et Dubois, s.d. (ca. 1835), oblong pt. in-8vo, 24 planches lithographiées avec vues du canton de Berne (8 par J. Dubois lui-même, 2 par Cuvillier et 14 par Frey, les



n°266

deux d'après Dubois, lithogr. de Lemer-
cier), légèr. taché, sinon bon état, bro-
chure originale imprimée du titre sur le
plat sup. et de publicité pour Briquet et
Dubois sur le plat arr., coins un peu usés,
bon état. **HRB 77923** **CHF 450.-**



n°268

Collection de 24 vues lithogr. du canton de Berne (1 du canton de Soleure), toutes d'après les dessins de Jean Dubois (1789-1849), père du peintre Charles Dubois-Melly, qui publiait ensemble avec son associé Briquet de fameuses séries de vues de la Suisse. Titres des planches: Les Alpes bernoises vues de l'Esplanade de Berne / Thun / Thun et Hôtel de Bellevue / La Jungfrau vue de la Wengenalp / Grindelwald / Vue de la Jungfrau et d'une pension à Interlaken / Pension et Auberge d'Interlaken / Chute supérieure du Reichenbach / Le Weillhorn et le Wetterhorn / Glacier inférieur de Grindelwald / Le Giesbach / Thun / Brientz / Cascades à Meiringen / Chute de l'Aar à la Handeck / L'Hospice du Grimsel / Habitation de J.J. Rousseau dans l'Isle de St-Pierre au Lac de Brienne (sic) / Hermitage de St-Vérène / Pierre-Pertuis / Nidau sur le Lac de Berne / L'Oberhasli vu du Col du Brunig / Berne / Le Jungfrau vue d'Interlaken / Le Staubach. Auteurs: Jean Dubois, Antoine Drulin, Samuel Frey, Adrien Cuvillier, Jacques Rothmüller, Alfred Léon Lemerancier, Godefroy Engelmann, E. Kaepelin, Imprimerie Bonnant (Genève) (Im-
primeur).

269. (Manuscrit:) Souvenirs de Suisse
1865, 1874 / Voyage en Touraine 1877 /
Tournée au environs de Paris 1878. Ré-
112

cits manuscrits de plusieurs voyages
touristiques d'un couple français de
Paris, relaté par l'épouse. 1865-1878,
in-8vo, titre + 130 ff. rempli d'une belle
main à l'encre brune (env. 18 lignes
/p.), avec une lithographie tirée d'une
publication montée en frontispice
(ancienne fontaine sculptée, lithogr.
par Smeeton Tilly), demi-toile, dos légèr.
fendu sur la charnière avant, si-
non bon état. **HRB 89735** **CHF 550.-**


Les descriptions uniques donnent une impres-
sion des voyages touristiques en Suisse et en
France au 19e s. et, ce qui est encore plus rare,
du point de vue d'une femme, qui note de jour
en jour ses impressions de voyage: description
des autres voyageurs, des hôtels visités, des
paysages et des lieux visités. Elle tient ce journal
de voyage pour sa mère. Le couple anonyme ha-
bite Paris et voyage confortablement, par che-
min de fer et bateau à vapeur. Le premier voyage
de 1865 les mène au coeur de la Suisse: en pas-
sant par Strasbourg ils arrivent à Bâle (l'hôtel
'Le Sauvage' est plutôt décevant: mauvaise cui-
sine, on ne parle que l'allemand et les lits sont
durs, comme d'ailleurs partout en Suisse), mais
bientôt le couple tombe amoureux du paysage
et des montagnes suisses en passant par Berne
(coucher de soleil magnifique sur la terrasse du
Palais Fédéral) et Interlaken en Oberland ber-
nois. En passant le col du Brunig, ils croisent à
Lungern l'empereur et l'impératrice des Français
(petite course incognito, en revenant d'Arenen-
berg). Après des visites à Lucerne avec tour sur
le lac (Chapelle de Tell) ils prennent le train pour
Zurich et Schaffhouse (les chutes du Rhin) pour
finir leur course à Constance. Le retour par che-
min de fer se fait de nouveau par Bâle (ils évitent
le Sauvage et séjournent à l'Hôtel de France).
L'auteur finit en s'exclamant: Adieu liberté, poé-
sie du voyage, nous voilà rendus à la réalité et
au travail!

10 ans plus tard elle continue de la même fa-
çon ce journal de voyage, en mémoire de sa
mère récemment décédée. Les itinéraires de
ces voyages: Suisse 1875: Genève - Lausanne -
Excursion à Chillon - Fribourg (après l'excellent

hôtel du Grand Pont à Lausanne, elle n'apprécie guère l'Hôtel des Charpentiers à Fribourg, 'un gîte infiniment moins bon, sans être meilleur marché') - Berne - Bienne - Soleure - Neuchâtel - Dijon. Voyage en Touraine 1877: Orléans - Angers - Blois - Tours - Chambord. Tournée aux environs de Paris 1878: Dampierre - Rambouillet - Chartres - Montfort.

270. Souvenirs pittoresques de Genève, Chamounix, Pont à Fribourg, Aarbourg et une partie du Canton de Berne etc. Zurich, H. F. Leuthold, s. d., (vers 1830), in-4to, oblong, 16 planches dessinées et gravées à l'aquatinte par Oppermann, Corrodi, Buri, Straub, Weber, Hurlimann et de Ruf, rousseurs marginales et tache d'humidité angulaire sur les deux dernières planches. brochure originale imprimée en plusieurs couleurs. Rare. **HRB 99334** **CHF 1'200.-**

Les 16 vues: 1) Vue de Lausanne / 2) Vue de Vevey / 3) Vue de Montreux / 4) Vue de la Vallée de Salenche / 5) Vue de l'Hospice de St. Bernhard / 6) Glacier du Rhone / 7) Vue du Reichenbach / 8) Vue du Mont Eiger / 9) Vue de la Vallée de Lauterbrunnen / 10) Chûte du Giessbach / 11) Vue du lac de Brienz et de l'écoulement de l'Aar à Interlaken / 12) Kandersteg / 13) Thoune / 14) Berne / 15) Vue de Fribourg / 16) Aarbourg.



n°270



n°270

271. La Ligne du St-Gothard, et la construction du chemin de fer. (Collection / Sammlung): Rapport trimestriel du Conseil Fédéral Suisse aux Gouvernements des Etats qui ont participé à la Subvention de la Ligne du St-Gothard sur la Marche de cette entreprise dans la période du 1er avril au 30 juin 1874. Rapports N° 7 à 35 (sans le cahier 30) + Rapport final du Conseil fédéral suisse sur la construction du chemin de fer du St. Gothard. Berne Imprimerie K.J. Wyss, 1874 - 1881 - 1883, in-4to, 30 fascicules richement ill. de cartes, profils, esquisses (en 29 fasc. / in 29 Heften, mit vielen gef. Karten & Skizzen) + le rapport final, brochures originales imprimées. / Orig. Hefte (mit Text-Umschlägen). **HRB 140461** **CHF 550.-**

Der Gotthard-Tunnel und die Eisenbahn-Linie stellen eine Spitzenleistung der damaligen Technik dar. Wir bieten die sehr seltene Sammlung als Ganzes an. Leider fehlen die Faszikel N° 1 bis 6 sowie die N° 30. Hingegen liegt N° 18 doppelt vor (wenn auch nur 1x gezählt). Die Seitenzählung ist mitunter durchlaufend nummeriert. Da die Umschläge bei der Nummerierung zwar mitgezählt aber nicht explizit mit einer Seitenzahl versehen wurden, ist die Nummerierung manchmal - ohne Verlust - unterbrochen. La liste complète sur demande / Liste auf Anfrage.

272. (STEIGER, Johann Martin): Die schweizerischen Alpenpässe und die Postkurse im Gebirge. Officielles illustriertes Posthandbuch, mit 156 Originalansichten in Kupferdruck (nach J.M. Steiger) und 13 (1 gefalteten, 3 doppelblattgrossen) Karten. Zweite, vermehrte Auflage. Bern, S. Colin für Schmid, Francke & Cie, (Buchdruckerei S. Collin, Bern), 1893, kl. in-8vo, XV (inkl. Titelbild: Die schweizerischen Alpenpässe und das Stifserjoch, illustriertes Posthandbuch. Hrsg. von der Schweiz. Postverwaltung. Illustr. & topogr. Text v. J. M. Steiger) (+ 1. weiss) + 369 S. + 156 Originalansichten in Kupferdruck (Heliogravure) auf 105 Tafeln (von Max Girardet in Bern) + 13 teils gefalt. Karten, Original-Leinenband mit teils goldgepr. Titel: 'Schweizerische Alpenpässe. Illstr. Posthandbuch, hrsg. von der Schweizer. Postverwaltung', schön erhaltenes Exemplar. **HRB 124603** **CHF 250.-**

Seltene 2. Ausgabe, um 24 Abb. auf 24 Tafeln und mit der Pillon -Route vermehrt. Sehr selten und gesucht. Frisches und sehr gutes Exemplar dieses reich illustrierten Reiseführers für die vor mehr als 100 Jahren unterhaltenen 16 Schweizer Alpenpost-Routen. Mit Beiträgen über die Gebirgsstrassen, die Alpenpässe, das schweizerische Postwesen sowie mit eingehenden

der Behandlung der folgenden 16 Routen: Pillon-Route, Simplon, Furka, Oberalp, Lukmanier, St. Bernhardin, Splügen, Julier, Schyn, Albula, Schanfigg-Arosa, Landwasser, Flüela, Maloja-Engadin, Ofen und die Bernina-Stelvio Route. Katalog der Zentralbibliothek des S.A.C. -; Perret 4143 (diese 2. Aufl.).

273. THEOBALD, G. (Gottfried Ludwig) (1810-1869): Das Bündner Oberland oder Der Vorderrhein mit seinen Seitenthälern. Chur, Leonh. Hitz, 1861, in-8vo, IV + 1 ganzseit. Ansicht + 215 S., mit 4 Holzschnitt-Ansichten + 1 Karte (Vorder-Rheintal), Innenscharniere zwischen S. 18/19 etwas gespalten, Exlibris Peter E. Obergfell, Pappband mit Buntpapier, ill. Orig.-Umschlag d. Broschur miteingebunden, schönes Exemplar. **HRB 141506** **CHF 150.-**

Erstausgabe. Der Verfasser, bedeutender Naturforscher, bes. Geolog, behandelt das Bündner Oberland in 16 Abteilungen; plus Anhang: - Geognostische Uebersicht. - Botanische Uebersicht. - Das Thierreich. - Die Romanische Sprache. Die Ansichten zeigen: Chur mit der Ansicht in's Bündner Oberland (gansseitig) / Felsberg am Fusse des Calanda / Reichenau / Die Capelle zu Trons / Disentis.

"Ihm (Theobald) ist in erster Linie die geologische Erforschung der ganzen osträtischen Gebirgswelt zu verdanken" (HBLs). Perret 4243; Wäber BSL III/336; Barth 20427; HBLs VI/721.

274. TISSOT, Victor: Unknown Switzerland. Reminences of travel. Illustrated with photogravures. New York, James Pott & Co., 1900, gr. in-8vo, 2 unnn. leaves + 371 p. (+ 1) + 16 photogravures on plates with orig. captioned tissue guards + 1 folded map of Switzerland in colour, exlibris Peter E. Obergfell, original richly (gilt & coloured) illustrated clothbound (image of the Matterhorn / Cervin). With

the orig. clothbacked jacket with gilt ornament on spine, top-edge gilt. A very fine copy. **HRB 141558** **CHF 150.-**

Interesting guide for the Anglo-American tourist. The book includes large sections on the Engadine, the Valais is very well presented with chapters on the Glacier of Arolla & Rosegg, further he writes on smugglers, catastrophes, the doctress of Hérémente, dinners, a bear hunt (p. 156) guides and mountain climbers. A Chapter on Gruyère as well as Victor Tissot was the first curator of the local museum there, the 'Gruyère Museum' in Bulle (Canton of Fribourg). Still a passionate book to read. Neate T51. (with remarque: Chapter on mountain climbing and glaciers).



n°274

275. TSCHARNER, Peter Conradin (1786-1841): Die neue Bernhardiner-Strasse. Als Beitrag zur neuesten Geschichte des schweizerischen Cantons Graubünden, in Beziehung auf seine politischen und Handlungs-Verhältnisse mit den übrigen europäischen Staaten. Chur, Otto, 1819, gr. in-8vo, 21 S. + 1 S leer, Rückenbrochur. **HRB 141028** **CHF 150.-**

276. VIGNET, L(ouis): Le fond du sac d'un vieux touriste. 1ère série 'Rapsodies

alpestres' & 2ème série 'Rapsodies italiennes'. Les 2 volumes ici reliés ensemble en 1 volume. Bourg, Villefranche 1886, -87, in-8°, 3 ff. + 278 p. + 4 ff. ; 3 ff. + 233 p. + 3 ff., rousseurs et tâches, envoi de l'auteur sur le faux-titre du 2eme vol.: 'A Madame Lucy Giron, hommage respectueux. A son mari aimé... L. V.' relieure en toile d'un amateur, couverture de la broch. orig. cons. Titre or au dos. **HRB 140711** **CHF 750.-**

'Boussole, baromètre, cartes de l'Etat-major, flair de la montagne, protection de Dieu. N'est-ce pas assez? Venez!' Amusant récit des tours de montagnes dans les Alpes et en Italie d'un correspondant lyonnais des Clubs Alpains français, italien et suisse. 'L'indigne conteur qui vous assomme de son patois' commence par un tour du Mont Blanc en 1841 avec les stations Brévent, la mer de glace, le col du Bonhomme, l'Allée blanche et le Grand-Saint-Bernard. Ensuite il s'attaque au Berner Oberland en 1872: Berne, Thoun, Yungfrau (sic!), Grimsel, suivi par le Valais: Glacier du Rhône et Eggishorn, et par Maurienne-Tarentaise en 1878: Maurienne, Tarentaise, le lac des Tignes, Pralognan et le col de la Madeleine. La deuxième série commence en 1862 avec le voyage en passant par le Simplon avec les stations: Simplon, Milan, Venise, Saint Janvier, Vésuve, Pompéi et Paestum. Ensuite sous le titre 'Les étapes d'une Berline à travers le Tyrol, l'Engadine et les Grison' le récit d'un voyage en 1864 avec les étapes suivantes: Botzen, Méran, Le Stelvo, Bormio, La Bernina, L'Engadin, Le Splügen, la vallée du Rhin, pour se terminer à l'hôtel Steimbock (sic!) à Coire. Perret 4468-A & B.

277. VOGEL, Friedrich: Die alten Chroniken oder Denkwürdigkeiten der Stadt und Landschaft Zürich von den ältesten Zeiten bis 1820. Zürich, Friedrich Schulthess, 1857, in-4to, 2 Bll. (Titel + Vorbericht) + 857 S. + 16 S. + 10 S., Lokal u. Sachregister + Subskrib.-verz. + 12 Stahlstichtafeln + Zeitung-

sausschnitt, original Halb-Lederband. Rücken auf 5 Bänden mit Goldprägung. **HRB 140471** **CHF 300.-**

278. VOLGER, G. (Georg) H. (Heinrich) Otto (1822-1897): Untersuchungen über das Phänomen der Erdbeben in der Schweiz, seine Geschichte, seine Äusserungsweise, seinen Zusammenhang mit anderen Phänomenen und mit den petrographischen und geotektonischen Verhältnissen des Bodens, und seine Bedeutung für die Physiologie des Erdorganismus. 3 Teile in 2 Bde gebunden. Gotha, (Engelhard Reyher für) Justus Perthes, 1857-58, in-8vo, 367 S. + 6 lithogr. Taf. (27 Kurven); 281 S. + 1 Bl. + 1 lithogr. Taf. (2 geolog. Karten) / 4 Bl. + 522 S. + 1 Bl. + 1 lithogr. Faltkarte, leicht gebräunt, etwas stockfleckig in den zwei ersten und letzten Bl. jedes Teiles und in der Faltkarte, Titel 1 und 3 mit altem hs. Besitzeintrag / exlibris Peter E. Obergfell, Dekorative Halblederbände auf Bänden und mit Ecken, gold- und blind-gepr. Rücken, mehrfarbig marbr. Schnitt. Schönes Exemplar. **HRB 141697** **CHF 550.-**

Einzige Ausgabe dieser "sorgfältigen Chronik der Erdbeben in der Schweiz nebst Betrachtungen über Periodicität, Verbreitung und Ausdehnung der Erschütterungen" (Zittel). Das Werk gliedert sich wie folgt: 1) Chronik der Erdbeben in der Schweiz. / - 2) Die Geologie vom Wallis. / - 3) Die Erdbeben im Wallis. Die angebundene Falt-Karte zeigt «Vier Erdschütterungen, welche im Juli 1855, vom Vispthale ausgehend, das mittlere Europa betroffen haben». G.H.O. Volger, Professor der Geologie in Göttingen, Zürich und Frankfurt/M. Poggendorff II/1228.

279. VOLMAR (Jean-Georges): Nouvelle collection de costumes suisses

contenant 24 feuilles, dessinées par Monsieur G. Volmar, célèbre artiste et professeur de dessin à Berne. Berne, chez J. L. Lang, 1819, In-4°, Superbe album orné de 24 gravures finement aquarellées à la main et gommées, contrecollées sur papier brun, représentant les costumes des 20 cantons (dont 4 planches pour Berne et deux pour Fribourg). Dimension des images : 16 x 21 cm. Un feuillet d'explication en face de chacune des planches. Avec feuilles de protection orig., reliure demi-marroquin rouge à coins dos à nerfs orné, plats recouverts de papier rouge maroquiné, encadrement de filet doré, (couverture de la brochure orig. imprimée cons.), sous emboîtage (Reliure de l'époque). Exemplaire très frais, quasiment sans rousseurs. **HRB 138461** **CHF 4'500.-**



n°279



n°279

280. WOLF, Caspar (1735-1783) & DESCOURTIS, Charles Melchior (1735-1820): La grosse pierre sur le glacier de Vorderaar, Canton de Berne, province d'Oberhasli. Amsterdam, R. Hentzi / Yntema, 1785, 34x39 (Lichtmass), aquatinte tirée en couleurs, Encadrement ancien, bois noir + dorure, (avec cadre: 39x44.5cm.). **HRB 140296 CHF 750.-**

Tiré de: Wolf, C. : 'Vues remarquables des montagnes de la Suisse... avec leur description... publiées par R. Hentzi', Amsterdam, J. Yntema, 1785. Raeber VRA, 5 (p. 344), nach WV 210.

281. (WALTHARD, R.): Nouvelle description de l'Oberland Bernois à l'usage des voyageurs, accompagnée de cinq cartes topographiques et d'une perspective récemment retouchée et exac-

tement corrigée sur les lieux. Berne, Librairie Burgdorfer (imprimerie de C. Rætzler), 1851, gr. in-8°, XII + 40 p. + 5 (recte: 6) cartes dont 3 doubles (2 montrant les glaciers coloriés en bleu) + 1 planche (panorama), (la carte Les glaciers de l'Oberland et le Haut Valais à été relié en double), ex libris avec image d'Erasmus de „Dr. C. Perrochet“, cachet G. a. O. Tissot, reliure en d.-toile. Couverture de la brochure lithographique originale conservée, ornée du titre et de vues lithographiques de Thoune et Wengernalp avec le Eiger, Mönch, Jungfrau et Silberhorn. **HRB 132201 CHF 250.-**

Nouvelle édition ou nlle mise en vente, pièce de papier „Berne Librairie Burgdorfer 1851,, collée sur l'impression: J.J. Burgdorfer 1831. Avec les 5 cartes de l'Atlas de poche de J.R. Wyss publié en 1816, ici retouchées et corrigées sur les lieux. 2 Cartes en noir: 1) Strassen von Bern nach Thun & 2) Karte vom Thunersee + 3 cartes dépl. coloriées: 3) Les glaciers de l'Oberland et le Haut Valais. (cellci à été insérée 2 fois). 4) des vallées d'Interlachen, de Lauterbrunnen, de Grindelwald et de Mryringen. 5) Plan du valon d'Unterseen et d'Interlachen. 6) (panorama gravé aux contours:) Chaine des Glaciers de l'Oberland vue depuis les environs de Berne. Bibliographie der Schweizerischen Landeskunde III/136. Pas dans Perret.



n°280

117

282. WEIBEL-COMTESSE: Album de la Suisse pittoresque. 2me année. Neuchâtel, 1838, in-4to, titre gravé + 216 p. + 1 f. de table + 54 planches hors-texte et 60 vignettes dans le texte, exemplaire très frais, reliure en demi-cuir noir, dos orné or, plats marbrés, bel exemplaire. **HRB 99958 CHF 450.-**

Schönes Exemplar mit lithographischen Tafeln und Vignetten illustriert. Vereinzelt schwach stockfleckig. Mit 2-sprachigen Texten. Liste d. Lithogr. Tafeln auf Anfrage. Lonchamp, 37.




n°282

283. WEIBEL, Samuel: Vue des Glaciers de Grindelwald. (1812) in-4to, Aus: Voyage pittoresque de l'Oberland, aquatinte aquarellée, dans un encadrement bois de l'époque. (Abb. p. 121). **HRB 141381 CHF 350.-**

284. WILLIAMS, Helen Maria: (1769-1827). A tour in Switzerland; or, a view of the present state of the governments and manners of those Cantons: with comparative sketches of the present state of Paris. In 2 volumes. (The second vol. includes the appendix of 83 p. on the 'Observations on the Glaciers,

by M. Ramond'. London: G. and J. Robinson, M.DCC.XCVIII, (1798), in-8vo, Vol. 1) 8 leaves (first blanc, half-title - title - preface - contents) + 354 p. ; (Vol 2) VIII + 352 p., some foxing here and there, ex libris Peter E. Obergfell, contemporary half morocco, gilt. A fine copy. **HRB 140219 CHF 950.-**

Réédition from the 1796 edition by Miss Williams, an early lady traveller, living in France for most of her life. Her enthusiasm for the principles of the French Revolution gained her numerous enemies, and her trip to Switzerland was made as something of an escape. «It was by her political writings that she was best known, and these, even now, are worth reading, not as history of events, but of one, and that an important, phase of opinion and thought». DNB. 'On the St. Gotthard pass the monks told Miss Williams that the day before her arrival, 'a numerous retinue of horses, oxen, mules and other cattle, had passed in the suite of a great man, whose carriage they had dragged, by his order, from the bottom of the mountain, that he might have the fame of crossing St. Gotthard in a vehicle with wheels..'. (de Beer). de Beer, Travelers in Switzerland p. 102 (le voyage de Madame Williams en 1794); Wäber 50; Perret 4580-B.



n°284

285. WÜTHRICH, Lucas: Neuentdeckungen zum Frühwerk von Matthaeus Marian. Betrag u.a. Merians ältesten Kupferstich mit der Stadtansicht Basels Langnau a. A., Verlag Dorfpresse, 2001, 20 S. + Abzug v.d. Original-Platte „Ansicht der Stadt Basel“ entstanden im Jahre 1609, auf Büttenpapier im Orig.-Umschlag mit Tiletikette, numm. N° 122 v. 200, Original-Broschüre. **HRB 141388 CHF 200.-**

286. WYSS, J.R. (Johann Rudolf) (1781-1830): Voyage dans l'Oberland Bernois. Traduit de l'allemand par H. d. C. En 3 volumes (2 vols de texte et 1 vol. d'atlas portatif. Reliés en 3 volumes. Berne, J.J. Bourgdorfer, 1816 & 1817, in-8°, XIV + 410 p. + 1 f. / X + 522 p. + 1 f., avec au total 3 titres ornés de vignettes de F. Hegi et G. Lory, 4 vues gravées à l'eau-forte par Hegi d'après Lory, et l'atlas de 124 p. avec 10 représentations et cartes, (partiel. dépl.) de Scheuermann d'après Stähli & du panorama du Faulhorn, les titres avec cachets / mit Papier abgedeckte Stempel, reliures en plein veau, dos orné or, 2 pièces rouges pour volume et titre, plats avec pièces en maroquin rouge et encadrement orné or, tranches rouges, coiffe du t. 2 lég. touchée, bel exemplaire. **HRB 135978 CHF 1'600.-**

Première édition française. Traduit par Henri de Crousaz. Excellent exemplaire de la traduction française du guide estimé. Cette version en français parut simultanément à la première édition en allemand. Les gravures sur cuivre sont d'un tirage exceptionnel.


Les 4 planches gravées d'après Lory montrent le Schmadribach, Petronelle-Balm et oberste Fall d. Reichenbachfall ainsi que le St. Beatenhöhle im Grindelwald'. Les planches dans le volume

d'atlas, avec le titre gravé en langues allemande et française, montrent : 1) Chaîne des glaciers de l'Oberland / 2) Elevation de qqs montagnes Thunersee / 3) Route de Berne à Thoune / 4) Carte du Lac de Thoun / 5) Plan du Vallon d'Unterséen / 6) Vue depuis le Hohbühl près Interlachen (Panorama) / 7) Carte des vallées d'Interlachen, Lauterbrunnen... / 8) Carte des glaciers de l'Oberland Bernois et le Haut Vallais / 9) Vue depuis le Faulhorn (Panorama) / 10) Attitudes des lutteurs de l'Oberland

+ les 2 planches: 1) Vue d'altitudes et planche L'Atlas de l'édition française contient 123 p. + 1 p. Errata et les 10 planches (l'éd. allemande contient seulement 84 p. + 10 planches). Très rare et très recherché (Perret). Barth 18785 (les 3 volumes ens.) et 18783 (l'Atlas portatif); Lonchamp 3329; Wäber BSL III/134; Perret 4616.



n°286



287. WYTTEBACH, Jac. Sam. / DUNKER, B.A. d'après Caspar Wolf pinxit:

Vues remarquables des Montagnes de la Suisse. Avec leur description. Première Partie: Description d'un Voyage fait en 1776 dans une partie des Alpes du Canton de Berne par Jac. Sa., Wittenbach, Pasteur... A Berne, chez Wagner, Imprimeur de LL. EE., 1778, in-folio, 4 ff. (= 1 f.: prospectus (lég. auréole d'eau en bas de la feuille)) + 3 ff.: préface de Haller, datiert. 14 Octobre 1777) + frontispice ‚Alpes Helveticae‘ (par Dunker, del - Schellenberg sculps.) + 25 p.- (avec titre ‚Description‘, avec grande gravure en-tête de B.A. Dunker del - Joh. Störklin sculps.) + 10 planches gravées en noir + 1 planche de vignettes (7 images au trait), exlibris Peter E. Obergfell, non relié en feuilles, portfolio récent en d.-toile avec titre sur le plat devant. Lanières.

HRB 140079

CHF 5'500.-

Les planches num. de 1 à 10, gravées à l'eau forte. 1 & 2 & 5 par B.A. Dunker - Burin par M.G. Eichler. 1) Breitlauwinen./ 2) La Vallée de Lauterbrunn avec le Staubbach / 3) Schildwaldbach. 4) Première Chûte ou Staubbach. Par Schellenberg d'après Wolf / 5) Seconde Chûte du Staubbach / Störklin d'après Wolf 6&10 : 6) Seconde Chûte du Staubbach en hyver / 7 & 8, 9. Schellenberg d'après Wolf: 7) Glacier du Breithorn contre le couchant / 8) Chûte du Myrrenbach / 9) Glacier du Breithorn contre la Vallée... / 10) Herrenbaechli pris en hyver..

Parallel zur vorliegenden französischen erschien eine deutsche Ausgabe: Merkwürdige Prospekte aus den Schweizer Gebürgen und derselben Beschreibung. - vgl. Raeber 1979:341 MP. - «Die Begegnung zwischen Caspar Wolf und dem ein Jahr älteren Abraham Wagner (1734-1782) stellt einen historischen Glücksfall dar; denn erst die Initiative des Berner Verlegers machte den mäsig erfolgreichen Maler aus Muri zu jener Figur, als die er in die europäische Kunstgeschichte eingehen sollte. Erst in Wagners Diensten

wurde Wolf nämlich zum wichtigsten Pionier der Hochgebirgsmalerei. Die Schweizer Alpen nahmen fortan in seinem Schaffen nicht nur den grössten Raum ein, sondern machten das eigentliche Zentrum dieses Schaffens aus, von dem aus der Maler die Parameter seiner Bildfindung neu definierte, wobei er barocke Konventionen teilweise weit hinter sich liess. An den Extremen der Landschaft im Hochgebirge schärfte Wolf seine individuelle Ästhetik, der er schliesslich die Natur in all ihren Erscheinungsformen unterwarf.» (Caspar Wolf und die ästhetische Eroberung der Natur. Kat. Basel 2014, S. 99). - Das Vorwort von Albrecht von Haller ist datiert auf den 23. Juni 1777 und dürfte zu dessen letzten noch zu Lebzeiten publizierten Texten gehören. Der eigentliche Text stammt vom Berner Pfarrer und Pionier der Alpenforschung Jakob Samuel Wyttbach. Perret 4625 (notice avec les 10 planches en couleur); Lonchamp 3198.



288. Fremdenbuch der Zapporthütte.

Chronik & Besucher-Verzeichniss. 1908-1913, in-4to, 7 S. Einleitung + 5. Bl. + 72 Bl. Besucher Verzeichniss, Original-Leinenband. Goldgeprägter Titel auf rotem Marokkoleder auf den Umschlag.

HRB 141567

CHF 750.-

Die Zapporthütte ist eine Schutzhütte der Sektion Rätia des S.A.C., sie steht am Paradiesgletscher 2320m. Die Hütte wurde 1871-72 errichtet. Vom Dorf Hinterrhein erreichbar ist Sie ein wichtiges Ziel für Besteigungen wie: St. Lorezhorn 3047m., St. Marscholhorn 2902m., St. Zapporthorn 3149m., Kirchalphorn 3039m., Rheinwaldhorn 3398m., Guferhorn 3393m., Lentahorn 3237m., Paradieshörnli 2954m. Das Besucherbuch, hier Fremdenbuch genannt, beinhaltet zahlreiche Notizen, Berichte, Skizzen, die bis ins Jahr 1913 datiert reichen. Das Buch ist im gutem Zustand.

Dokumentation zur Faksimilierung der Originalzeichnungen. 40 Seiten mit zahlreichen Illustrationen. Ebenfalls herausgegeben von der Dorfpresse Langnau am Albis.

289. Topographische Aufnahme des Kantons Zürich von 1843 - 1851. Massstab 1:25000 . - Faksimileausgabe. Urheber: Geographisch ethnografische Gesellschaft Zürich. Edité par Langnau am Albis. Dorfpresse Langnau. 1989, in-Folio, 14 gerollte Karten (mehrfarbig), 48 x 70 cm. Exlibris Peter E. Obergfell, In illustrierter Box. Box komplett, schönes Exemplar. **HRB 141482 CHF 200.-**

Zum 100-jährigen Bestehen der GEGZ herausgegeben. Dazu die Dokumentation von Arthur Dürst: «Die topographische Aufnahme des Kantons Zürich 1843-1851. Ohne Begleitheft: Eine




n°287



n°283

SUPLÉMENTS - DIVERS

290. APPELL, J.W. & ROHBOCK, L: Le Rhin et ses bords. Collection de vues pittoresques par Louis ROHBOCK & Jules LANGÉ, gravées sur acier par les premiers artistes de l'Allemagne, et accompagnées d'un texte historique et topographique. Traduit de l'allemand. Première partie (seule, de 2): Le Haut Rhin. Deuxième édition. Darmstadt, Gustave George Lange, / dépôt pour la France: Paris chez Scriba frères, 1854, gr. in-8vo, (23.5x16 cm), VI + 512 p. + 148 planches gravées sur acier, avec les p. intercalées, qqs rousseurs par-ci par-là, généralement frais, reliures en demi-cuir vert à nerfs, dos avec filets et titre dorés. Gardes en papier dominoté 'scrotel'. Charnières à l'intérieur partiellement fendues. Bel exemplaire. **HRB 99197 CHF 450.-**



n°290

Bel exemplaire complet de ces vues très recherchées. Sehr gesuchtes Ansichtenwerk. Le volume 1 contient des vues de Pfeffers, St.Alban, Andeer, Andermatt, Arbon, Baden-Baden (6), Bâle et le St. Alban (6 + 1), Carlsruhe (4), Coire (3), Constance (5), Disentis, Eglisau, Ems et Felsberg, Fribourg en Brisgau (5), Heidelberg (4 dont une en 12 gravures), Ilanz, Lindau (2), Mannheim

(3), Mulhouse (3), Pfäfers (2, de 3: manque 'Le Couvent de Pfäfers'), Ragatz, Reichenau (1 + 2), Sargans, Chute du Rhin (2), Schaffhouse, Schlettstadt (3), Spire, Splügen (2), Strassbourg (10), Via Mala (2), Worms (3), e.a.

Complete copy with 148 engraved views of (especially) Swiss and also German towns, villages and sceneries along the Rhine. Fine copy. Waerber 309 (avec remarque: 2ème édit. Paris 1857).

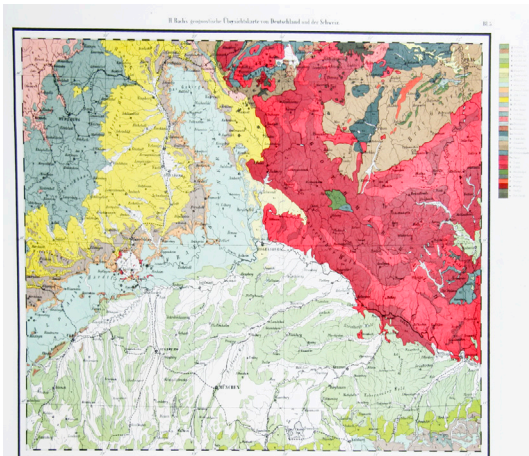
291. BACH, Heinrich: Geognostische Übersichtskarte von Deutschland, der Schweiz und den angrenzenden Ländertheilen nach den grössern Arbeiten von E. de Billy, L. v. Buch, E. de Beaumont ... und eigenen Beobachtungen v. Heinrich Bach. Gotha, Justus Perthes, (Druck der Engelhard-Reyher'schen Hofbuchdruckerei), 1855 /1856, 40 x 50 cm., 16 S. (Textheft: 'Begleitworte' mit Datum 1855) + 9 Blatt (Karten in Farbe), Exlibris Peter E. Obergfell, Leinenrückenstreifen, Karton-Einband mit Titel in dekorat. Rahmen u. Datum 1856. Verlagswerbung auf Umschlag-Innen geklebt. **HRB 141314 CHF 750.-**



n°291




n°291




292. BEAUJOUR, Félix de: De l'expédition d'Annibal en Italie et de la meilleure manière d'attaquer et de défendre la péninsule italienne. Paris, Firmin Didot frères. 1832. 133 p. + la carte dépl. de l'Italie. // **Relié ensemble avec:**

1) Montlosier: Les Jésuites, les Congrégations et le parti prêtre en 1827. / 2) Chateaubriand: De la restauration et de la monarchie élective ou réponse à l'interpellation de quelques journaux sur mon refus de servir le nouveau gouvernement, 1831. / 3) Chateaubriand: Remarques sur les affaires du moment. 1818, in-8vo, 192 p. / 48 p. / 36 p., reliure en demi-cuir vert légèrement frottée, dos lisse orné en or. **HRB 100820 CHF 200.-**



n°292

293. DIELMANN, Jacob Fürchtegott: Album des Rheins. (Neue Ausgabe). Titel-Unterschriften in Deutsch & Französisch, Frankfurt a. M., Charles Jügel, o.J. (1853), Quer-4° (18,5 × 25,3 cm). Mit 2 chromolithogr. Titeln von Kreuzbauer und 45 gouachierten Stahl-tichtafeln von Buhl, Cook, Dawson, Lang u. a. nach Dielmann. Mit d. orig. Schutzpapieren. Brauner Lederband d. Z. mit goldgepr. Deckeltitel und reicher Romantiker-Vergoldung (Gelenke alt restauriert, Kanten etwas berieben). **HRB 137010 CHF 4'800.-**




n°293

Separate Veröffentlichung des vierten Theils von Jügel's Rheinischem Album von 1844 (Schmitt 48) hier vorliegend, aber mit beiden Ansichten von Stolzenfels. Mit den schönen aquarellierten Ansichten von Mainz, Bieberach, Rüdesheim,

Bingen, Rheinstein (2), Bacherach, Stahleck, Kaub, Loreley, St. Goar, Braubach, Stolzenfels (2), Koblenz, Andernach, Bonn, Köln, Düsseldorf, u.v.a. alle in wunderschönem Kolorit d. Zeit. Auf den Zwischenpapieren & in den Rändern leicht stockfleckig. Schmitt: Die illustrierten Rhein-Beschreibungen. N° 52 (S. 115).

294. HAINARD, Robert / ANKER, Valentina: Robert Hainard, les estampes Tome I à III . Ens. en 3 volumes. Hauterive, Xylon, 1982 / -83 / - 96, in-4to, (27 x 25 cm), Plus de 1'000 reproductions en noir et en couleur éd. courante Tome 1 & 2: ex. n° 212 / T. 3 ex. n°327, petit cachet de collectionneur dans les tomes 1 et 2. Reliés toile , jaquettes illustrées, en couleurs. Ex. comme neuf. **HRB 141668 CHF 550.-**

Éditions originales. L'intégralité du catalogue raisonné de l'oeuvre gravé du célèbre artiste animalier, recouvrant la période 1924 - 1993. Notice biographique, bibliographie, expositions.



n°294

295. HERGE: TINTIN en Suiza. (in lingua spagnol). Barcelona, Callico, 1984, in-4to, BD pour adultes, parodie des aventures de Tintin, ex. n° 685 / de 1000 ejemplares numerados, brochure originale illustrée. **HRB 136556 CHF 350.-**




n°295

296. KALENDER - Zürich: Einblattdruck eines Zürcher Kalender, in Rot und Schwarz gedruckt. (sog. Bauernkalender). Datiert MDLII, (1552), Dreispaltiger Kalender, Kopfleiste mit figürlichem Holzschnitt und belebt von insgesamt 53 kleinen Holzschnitten mit Darstellungen aus dem Leben Christi. Calculiert durch der freyen Kunst geleerten Jeremiam Brotbeyheln und Getruckt zu Zürich by Eustachin Froschouer 1 Blatt (81x32 cm.), gerahmt. **HRB 136437 CHF 4'500.-**

Partielle Überklebung und kleinere Einrisse. Mittelfalz. Druck von Eustachius Froschauer, dem Bruder des berühmten Zürcher Buchdruckers Christoph Froschauer. Sehr seltenes, trotz der erwähnten kleinen Restaurationen prachtvolles, komplettes Exemplar des Kalenders.

297. SCHMELLER, Johann Andreas (1785-1852): Johann Andreas Schmel-ler's sogenanntes Cimbrisches Wörterbuch, das ist deutsches Idiotikon der VII. und XIII. Comuni in den venetianischen Alpen. Mit Einleitung und Zusätzen im

Auftrag der Kais. Akademie der Wissenschaften hrsg. von Joseph Bergmann. Wien, K.K. Hof und Staatsdruckerei, 1855, in-8vo, 212 S. + 2 gef. gest. Karten, vereinzelt leicht stockfleckig, exlibris Peter E. Oberfell, H.Ldr d. Zeit, mit floraler Rückenvergoldung und goldgeprägtem Rückentitel. in schönem Zustand. **HRB 141458** **CHF 350.-**



n°297

Inhalt: Einleitung des Herausgeber / Cimbrisch-deutsch-italienisches Wörterbuch / Deutsch-cimbrisches Wörterbuch / Italienisch-cimbrisches Wörterbuch. Dem vorliegenden - postum veroff. - Text J. A. Schmellers, Münchner Univ.-prof., bedeutendem Germanisten und größtem bayerischen Sprachforscher (Bayerisches Wörterbuch) liegen die zwei fundamentalen Akademievorträge (1838, 1852) mit der geschichtlichen, volkskundlichen, hauptsächlich aber sprachlichen Ausbeute seiner beiden Reisen (1833, 1844) zu den Deutschen der VII und XIII Comuni in den Vicentiner und Veroneser Alpen, deren Idiom Schmeller erstmals kritisch untersuchte, zugrunde. Er definierte es als bairische Mundart, verwies die seit dem 17. Jhd. vertretenen Hypothesen italien. Gelehrter über die nationale Herkunft in das Reich der Fabeln und legte die Zeit der Besiedlung dieses Gebietes durch Einwanderer vorzüglich aus Bayern und Tirol um 1200 fest. Der Herausgeber,

Joseph Bergmann kannte Schmeller seit 1837 persönlich und stand mit ihm in Briefwechsel. Vgl. Dreyer 843.

298. VALMONT DE BOMARE, (Jacques Chr.) (1731-1807): Dictionnaire raisonné universel d'histoire naturelle, contenant l'histoire des animaux, des végétaux et des minéraux. Celle des corps célestes, des météores, & des autres principaux phénomènes de la nature; avec l'histoire et la description des drogues simples tirées des trois règnes, le détail de leurs usages dans la médecine, dans l'économie domestique & champêtre, & dans les arts & métiers. 4e éd., revue et considérablement augmentée. En 12 volumes. En Suisse, chez les Librairies Associés, 1780, in-8°, reliure en d.-basane originale, pièce de titre dorée, en maroquin brun. **HRB 141688** **CHF 950.-**

Ce dictionnaire a servi de type à tous les ouvrages de ce genre qui ont paru depuis (la première édition). Par cet ouvrage, qui fut réimprimé, augmenté et annoté plusieurs fois, l'auteur, naturaliste, minéralogue, professeur et voyageur, contribua considérablement à répandre le goût de l'histoire naturelle.

One of the last and most complete editions of this famous dictionary by a most influential popularizer of natural history during the later years of the Enlightenment. Except for minor damages to some of the bindings, a good very copy. DSB XIII/565.


299. ZIMMERMANN, J(ohann) G(eorg) (1728-1795): Solitude. The effect of occasional Retirement...To which are added The life of the author, notes historical and explanatory, a copious index and seven beautiful engravings by Ridley. London, printed by Vernor and Hood, 1798 (on titlepage), pt. in-8°, 1 engraved front (with printing date 1797) +

engraved title (Ridley) + LIII (incl. printed titlepage with vign.) + 309 p. + 20 p. (index) + 2 p. (publ. booklist), with in all 7 engraved plates (incl. front & engr. title), 1 hw. name 'Isabella Rumsden', in an attractive Scottish (?) binding, (although the work is complete, the spine shows ,1', likely 1 of more binding done for the Scottish collector on similar works).

HRB 140855 CHF 750.-

With woodcuts by Thoma Bewick and 7 engraved plates including the engraving of „Rousseau contemplating the wild Beauties of Switzerland“. drawn by Kirk and engraved by Ridley, which shows Rousseau seated beside a large waterfall with his walking stick and dog by his side. Zimmermann's book was very influential on the British artist and writers in „search of the picturesque and the sublime“.

With a cut out description by a colleague bookseller with his fine description of „this unusual contemporary ‚Scottish binding‘ of tan tree calf backed with red morocco, flat spine gilt panelled and decorated with floral and musical motifs, black morocco lettering piece, tan numbering piece, covers elaborately bordered in gilt, edges with Greek key pattern“.




n°296



n°299



Rousseau contemplating the wild Beauties of Switzerland.





Schloß Rheineck (Rhein) Château de Rheineck

C. Jügel in Frft. 5m.

n°293



Ansicht von Biberich (Rhein) Vue de Biberich

C. Jügel in Frft. 5m.



V. Schenk del.

J.M. Koll sculp.

DER RHEINFALL BEI SCHAFFHAUSEN.


THE CASCACT OF THE RHINE NEAR SCHAFFHAUSEN.

LA CHUTE DU RHIN PRÈS DE SCHAFFHOUSE.

Black & White y G. G. Lange in Germany.

n°290


n°233



sculp. v. J. Knecht.

Lehn sculp. J. Knecht del.

THURBRÜCKE.



**Pour trouver nos catalogues, rendez-vous sur
WWW.HARTEVELD.CH**



J. Meyer del.

A. Rodmer

Die oberste Passhöhe des St. Bernhardin.

Le Col du Passage du St. Bernhardin.



Ansicht von Mainz (Rhein) Vue de Mayence