

CATALOGUE

243




Rare Books & Prints



Harteveld
Rare Books Ltd.





St-Maurice!
 10 minutes
 à l'arrêt!
 —
 13-15
 Août 95
 —
 (1)



Joseph
 Korsay
 Guide
 de l'Ingenier
 —
 (5)



Asc. au
 Mont-Léon
 —
 Les Alpes
 Bernaises
 vers des
 Hochalpen
 —
 (7)



Asc. au
 Mont-Léon
 —
 Haute
 vers de
 l'Ingenier
 —
 (8)



143. 20 plaques de verre avec les photographies d'un voyage en Vallais, vers 1900.



Rare Books & Prints

Index

ALPES / PANORAMAS / THERMALISME	1 - 204
LIVRES ANCIENS / LITTÉRATURE / ETC.	205 - 236
HELVETICA / HISTOIRE	237 - 467
PHOTOGRAPHIES / GRAVURES	468 - 482
ADDENDA	483

Tous les prix en Francs Suisses

Tous les prix sont nets
sans les frais de port et la TVA

Alle Preise in Schweizer Franken

Alle Preise netto ohne Versand und MwSt

Au plaisir de vous revoir...

Wir freuen uns über Ihren Besuch

à la librairie
im Buchantiquariat

Sur rendez-vous
Nach Vereinbarung

<http://www.harteveld.ch>

à la bouquinerie
im Second hand book shop

mercredi 9h > 12h / 14h > 18h
jeudi, vendredi 14h > 18 h
samedi 9h > 16h

www.bouquinerie.ch



Harteveld
Rare Books Ltd.



Livres Anciens SA.

Noch lieferbare Kataloge auf Papier

- 239 Manuscrits, Livres d'enfance, Horlogerie et Collection Zodiaque
Manuskripte, Kinderbücher, Uhrenbücher und Kollektion Zodiaque
- 240 Wallis, Savoie et les Alpes
- 241 Livres anciens / Alte Drucke / Helvetica & Divers
- 242 Régionalisme & Alpinisme (817 numéros)

Bitte teilen Sie uns ihre Emailadresse sowie die für Sie interessanten Sachgebiete mit, damit wir Sie optimal beraten können!

Veuillez nous indiquer votre adresse Email et les matières qui vous intéressent pour obtenir les meilleures recommandations et offres !

Geschäftsbedingungen konform mit den Regeln der Vereinigung der Buchantiquare und Kupferstichhändler in der Schweiz sowie dem Reglement der International League of Antiquarian Booksellers (ILAB):
<http://www.ilab.org/eng/ilab/code.html>

Tous les prix sont nets sans les frais de port et la TVA (pour les clients en Suisse).
All prices are net and do not include postage, packing and VAT (for customers in Switzerland).

TVA/VAT/MWSt.:
Livres/Books - 2.5% // Graphics - 8%

Avec la publication de ce catalogue tous les prix et offres précédents ne sont plus valables.
With the publication of this catalogue all former prices and offers expire.

Payment by EU customers can be made to our german Euro account.
Nous disposons d'un compte en banque en Allemagne.

Postbank Karlsruhe •
Kto. 2845 93 - 759 (BLZ 660 100 75)
IBAN: DE15 6601 0075 0284 593759
BIC: PBNKDEFF

Poste Suisse • CCP 17-9742-0

Ce catalogue illustré est également disponible sur notre site.

Dieser Katalog ist auch auf unserer Webseite verfügbar.

amsterdam
INTERNATIONAL
ANTIQUARIAN
BOOK FAIR



HARTEVELD Rare Books Ltd.
participe à la **Foire du Livre Ancien d'Amsterdam**
le 1-2 octobre 2016
www.amsterdambookfair.net

ALPES / PANORAMAS / THERMALISME

1. Abreiss-Kalender für 1930. Jahresgeschenk der 'Zürich' Allgemeine Unfall- und Haftpflicht-Versicherungs-Aktienges. Jacques Fink, Inspektor Adliswil. & 'Vita' Lebensversicherung. Zürich, Gebr. Fretz, 1930, 43x24 cm., 6 Kalender-Blätter, jedes Blatt mit fotogr. Abbildung und darunter 2 Monaten, Orig. Deckblatt fehlt, 1. Bl. (Januar-Februar mit Staub-Flecken). HRB 83273 CHF 200.-

Mit folgenden fotogr. Aufnahmen: Im Winter bei Klosters. Phot. S. Berni, Klosters / Rivapiana bei Locarno (Tessin) Phot. J. Gaberell, Thalwil / Frühling am Vierwaldstättersee, Phot. Gaberell / Der Oeschinensee (Berner Oberland) Phot. A. Steiner, St. Moritz / Edelkastanien bei Castasegna (Bergell). Phot. Steiner / Blick auf Sitten (Wallis) Phot. Soc. Graphique S.A. Neuchâtel.

2. ADDISON, Joseph (1672-1719): Miscellaneous Works, in Verse and Prose, of the Late Right Honourable Joseph Addison, Esq; With Some Account of the Life and Writings of the Author By Mr. Tickell. In 3 volumes London, Jacob Tonson, 1736, in-8vo, 3 leaves (advertisement - titlepage for 3 vols set - titlepage for 1st. vol.) + XXXIII + 3 unnn.. p. + 267 p. (+ 1 bl.) / 321 p. (+1) + 1 bl. / 328 p. (includes 31 p. with engraved ancient medals), Bound in full contemporary calf, raised bands, gilt decoration.

HRB 108181

CHF 150.-

First edition, early round-trip trough Italy, Geneva and the Lake, Fribourg, Bern, Soleure, Zurich, St. Gaul (sic), Lindau &c. Followed by Tirol, Inspruck, Hall &c.. Early travel account which influenced the European roundtrips to Italy and Switzerland late 18th & early XIXth century.

Erste Ausgabe des viel gelesenen und häufiger aufgelegten Reisewerkes, das grossen Einfluss auf die Grand Tour im 18. Jahrhundert und ihre literarische Gestaltung ausübte. Addison war selbst vier Jahre auf Reisen und schildert hier seine eigenen Eindrücke und vielfältigen literarischen, antiquarischen Interessen.

3. ALIPRANDI, Laura & GATTLEN, Anton: Das Matterhorn im Bild. Brig, Rotten, 1979, gr. in-8°, 199 S., reich ill. nach alten Vorlagen von Stichen, Zeichnungen und Karten, tlws. koloriert, Original-Leinenband, farbig ill.

Umschlag. HRB 41583

CHF 40.-

Erstedeutsche Ausgabe, wichtiges Nachschlagewerk. Nice and useful reference work on the different 19th century illustrations representing the Matterhorn (le Cervin). Perret 45 (ed. orig. en italien)

4. Schweizerischer Alpenclub: Jahrbuch des Schweizer Alpenclub. 21. Jahrgang + Beilagen. Bern, Schmid & Francke, 1886, in-4to, Front. + XII + 611 S., Orig. Leinenband.

HRB 49770

CHF 225.-

Enthält: 1) 2 Excursionskarten des S.A.C. für 1885-87, in 2 Blättern; 1:50 000. Blätter Grindelwald, Guttannen, Jungfrau, Obergestelen, Aletschgletscher, Binnenthal des Siefriedatlas. Stich von R. Leuzinger, Schattierungston von A. Heim. / 2) Simon, S.: Rundstich vom Südgipfel des Trugbergs. / 3) Benteli, W.: Le versant suisse de la Chaine du Mont-Blanc, vue prise de la Tête de Vari. Nach einer Photographie von L. Kurz. / 4) Trautweiler, A.: Ansicht von Chiliomodi gegen Westen (Peloponnes). / 5) Heim, A.: Gebirgsansicht von Villars-sur-Ollon.

5. idem: 3. Jahrgang. + Beilagen. Bern, 1866, gr. in-8°, IV + 580 S. + 6 S. Anzeigen + 6 Tafeln / 8 Tafeln Artistische Beilagen, Stempel einer S.A.C.-Bibl., O.-Leinen, Scharnier gespalten / O.-Schuber, Rücken mit Fehlstellen.

HRB 60170

CHF 450.-

Abb. im Buch: Edm. Fellenberg: Ansicht des Gross-Grünhorns kol. Lithogr. / Holzschn.: Ansichten Silvrettahütte; Basodino; Grand-Combin; Panorama Lötschenlücke; Breithorn v. Süden.

Beilagen: 1) Karte des Silvretta-Gebietes in 1/50.000, von Wurster in Wintertur. / 2) Karte des Medelser Gebietes in 1/50.000, von R. Leuzinger in Bern. / 3) Panorama vom Eckhorn (des Silvretta-Passes 3026 m.), gezeichnet von Jules Jacot, lith. Lips in Bern. 22 x 140 cm, zus. gesetzt aus 2 Bl., teils stockfleckig. / 4) Panorama des Medelser-Gebietes, gezeichnet vom Brunnipass, von G. Studer, lith. von Lips in Bern. 22 x 96 cm, zus. gesetzt aus 2 Bl., stockfleckig. / 5) Panorama von Basodino (Westliche Hälfte), gez. von Studer, lith. von Lips in Bern. 22 x 99 cm, zus. gesetzt aus 2 Bl., stockfleckig. / 6) Ansicht des Silvretta-Gletschers vom Birchzughorn (von der Westseite), gez. von Müller-Wegmann in Zürich, lith. von Lips in Bern. 22 x 50 cm, stockfleckig. / 7) Piz Tumbif, Farbendruck von Bach in Leipzig nach einem Original von Zeller-Horner in Zürich. 20.5 x 42 cm. / 8) Ansicht des Piz Linard, von Zeller-Horner, in Farbendruck von Bach. 22.5 x 62 cm, stockfleckig

in den Falten. / 9 und 10) Maßstäb.

6. idem: 12. Jahrgang + Beilagen. Bern, J. Dalph (K. Schmid), 1876, gr. in-8°, 564 S. mit 11 Tafeln / Beilage mit 5 Tafeln, Orig.-Verlagseinband mit Rückenvergoldung und Alpenclub-Wappen auf Buchdeckel. Rücken verblasst. / Mappe in Original-Futteral. HRB 49304 CHF 150.-

Inhalt: 1) Leuzinger: Freiburger Alpen (Carte dépl. de la Gruyère. Reduction 1:100.000.) / 2) Buss, Ernst: Panorama vom Wildhorn. / 3) Studer, G.: Panorama von Stugunoese bei Nystuen. / 4) Rundansicht von einem Felsgrat hinter Aak in Romsdalen (Norwegen). / 5) Ritz, Raph.: Panorama vom Pic d'Arzinol.

7. idem: 12. Jahrgang nur Beilagen. Bern, J. Dalph (K. Schmid), 1876, gr. in-8°, 564 S. mit 11 Tafeln / Beilage mit 5 Tafeln, Orig.-Verlagseinband mit Rückenvergoldung und Alpenclub-Wappen auf Buchdeckel. Rücken verblasst. / Mappe in Original-Futteral. HRB 116751 CHF 80.-

Inhalt: 1) Leuzinger: Freiburger Alpen (Carte dépl. de la Gruyère. Reduction 1:100.000.) / 2) Buss, Ernst: Panorama vom Wildhorn. / 3) Studer, G.: Panorama von Stugunoese bei Nystuen. / 4) Rundansicht von einem Felsgrat hinter Aak in Romsdalen (Norwegen). / 5) Ritz, Raph.: Panorama vom Pic d'Arzinol.

8. ALPINUS (Pseud. de: Faige-Blanc, Henri-Frédérique): La chasse alpestre en Dauphiné. Préface d'Henri Bordeaux. Illustrations d'Emile Guigues. Grenoble, Dardelet, 1925, in-4to, 1 ff. blanc + XII (faux-titre - titre - préface - note de l'auteur) + 1 frontispice-portrait de H.-Fr. Faige-Blanc + 1 f. 'caricature' + 1 f. fotogr. 'Trophée de chasse d'Alpinus' + 306 p. + 3 ff., nombreuses ill. dans le texte, qq's taches par-ci par-là, ms. sur faux-titre 'B. Blanpain Villars sur Marly' (FR) brochure originale illustrée. Légèrement abimée. HRB 114376 CHF 40.-

9. ANNECY. (Carte de la Haute-Savoie, feuille 160). 4 x 12 éléments. 1895, approx. 90x170 cm, 48 éléments montes sur toile. carte pliée in-8° (23 x 14 cm). HRB 116360 CHF 450.-

En bas à gauche: Levée par les Officiers du Corps d'État-Major et publiée par le Dépôt de la Guerre en

1869. Révisée en 1895. Au milieu: Echelles 1:50000. En bas à droite: gravée par; le trait par Pierron. La lettre par Carré. Le figuré du terrain par Lecoq. Les Officiers du corps d'État-Major et publiée par le Dépôt de la Guerre en 1867.

10. ANNELER, Hedwig (Text) & Karl (Bilder): Lötschen, das ist: Landes- und Volkskunde des Lötschentales. Bilder vom Kunstmalers Karl Anneler. Bern, Akademische Buchhandlung von Max Drechsel, 1917, (Copyright 1918), gr. in-4°, 1 Bl. Vortitel + 1 Bl. mit Farbtafel signiert K.A. (Farbholzschnitt eines Alpenblumenstrusses v. Karl Anneler) + kol. Frontispiz + 360 S., reich illustriert + 8 Tafeln davon 2 farbig + Spezialkarte. Eins von 50 Exemplaren der Vorzugsausgabe N° XXIX auf Bütten gedruckt, original Halb-Lederband mit Ecken. Rücken auf 5 Bündeln, Buchdeckel mit Buntpapier bezogen. Titelei in Schwarz a.d. Rücken. Schönes Exemplar. HRB 45000 CHF 750.-

Vorzugsausgabe auf Bütten, wunderschönes



Exemplar. Selten. Aus dem reichhaltigen Inhalt: Das Lötschentale (im Wallis), die Lötscher, die Wohnstätten, das tägliche Brot, die Gesellschaft, die Kirche, Sagen, Gedichte und Sprüche, Lieder und Weisen, mit 150 Federzeichnungen und Bildern. HBLS IV/703.

11. AUBERT, Édouard: La Vallée d'Aoste. Paris, Amyot, Libraire-éditeur, 1860, in-4to, 4 ff. (faux-titre, titre avec vignette gravée, dédicace 'A Son Altesse Royale le Prince Amédée de Savoie', sommaire + 279 p. (+ 1: table des planches et chromotypographies), avec 97 gravures sur bois dans le texte + 33 gravures sur acier h.-t. + 6 chromotypogr. + 1 carte, bonnes marges, quelques rousseurs éparses, surtout dans les pages de texte, reliure en d.-cuir originale aux coins, couverture jaune,

imprimée, de la brochure originale conservée.
HRB 97823 CHF 4500.-

Première édition, très rare. 'Un magnifique ouvrage sur le Val d'Aoste, devenu rare. L'édition originale



de cet ouvrage réputé est très recherchée' (Perret). 'Many charming illustrations of the historical buildings of Chamonix and Courmayeur as well as the Valley of Mont Blanc' (Meckly). Complete copy with 97 in-text illustrations, 33 engraved views and 6 colorplates with coats of arms and mosaïques from the cathedral. Perret 0163; Meckly 006; Priuli & Noussan, Mont Blanc 1987 - N° 433 - 438; Angelini, Catalogo della Fondazione 0486; Deutsche Gesamtbibliogr. (DG) 8.1309.

12. BACHLER, Emil: Die Wiedereinbürgerung des Steinwildes in den Schweizeralpen.

St. Gallen, Druck der Buchhandlung Zollikofer & Cie., 1919, gr. in-8vo, VIII, 141 S., 1 w. Bl. Mit 30 s/w. Abbildungen auf Tafeln. Mit einigen Bleistiftanzeichnungen. Hlwd, Originalbroschur aufgezogen.

HRB 116183

CHF 50.-

13. Das Grand-Hôtel des Salines und seine Badeanstalt in Bex-les-Bains (Kanton Waadt, Schweiz). o.J., um 1906, in-8vo, 20 S. + 8 photogr. Abb. auf 4 Tafeln + gef. Karte (rot gedruckt 'Chemin de fer électrique Bex-Gryon-Villars'), Original-Broschüre. Silberfarbig mit Ansicht des Hotels und Alpen in Farbe, Rückseite mit Eisenbahnkarte (Lt. Delajoux, Vevey). HRB 104942 CHF 60.-


14. BAKEWELL, Robert: Travels, comprising observations made during a residence in the Tarentaise, and various parts of the Grecian and Pennine Alps and in Switzerland and Auvergne in the years 1820, 1821, and 1822.

In 2 volumes London, Longman, Hunt, Ress, Orme and Brown 1823, lg. in-8vo, XVI + 381 p. / VII (+ 1 white) + 447 p., with 4 handcoloured aquatint plates, occasional light spotting, Provenance: Lord Farnhamwith armorial bookplate in both volumes, Contemporary Calf gilt, covers decorated in gilt and blindpressed borders, spines in six compartments, red morocco labels to second and fifth, the others decorated in gilt and blind, raised bands, marbled edges, a beautiful set.

HRB 116562

CHF 3800.-

Première édition. Rare. Bel exemplaire. Un des rares livres anciens en grande partie consacré au massif



de la Vanoise. Les 2 volumes illustré de quatre planches hors-texte d'après les dessins de l'auteur, gravées à l'aquatinte par Clarc et aquarellées. Les vues représentent Bride en Tarentaise, l'Aiguille du Dru, le château de Duingt sur le lac d'Annecy et Gibbon Horn (sic) près de l'Hôpital dans la vallée de l'Isère. Rare et recherché (Perret).

The account of a lengthy tour made by the geologist Bakewell (1767-1843), accompanied by his second wife. The work contains an early description in English of the volcanic geology of the Auvergne and insight into the ages of alpine rocks based on fossils. Because of disputes that Bakewell had with

the geological Society, there were few reviews and the work is not as well known as it deserves. The color plates are very attractive.

The tour made in 1820 (de Beer): Anney, Bonneville, Chamonix, Geneva, Lausanne, Berne, Thun, Interlaken, Grindelwald, Kleine Scheidegg, Lauterbrunnen, Thun, Berne, Vevey, Martigny, Sion, Brig, Simplon Pass, Domodossola, Simplon Pass, Brig, Sion, Martigny, Geneva. Abbey Travel 56; Perret 0230; de Beer, Travellers in Switzerland p. 152.

15. BARRY, Martin: Ascent to the summit of Mont Blanc, 16th - 18th of 9th Month (SEPTr), 1834. (Heading on p. 3: The principal part of the following narrative appeared in the 'Edinburgh New Philosophical Journal for January, 1835). London, H. Teape and Son, Printers, Tower-Hill, 1835, lg. in-8vo, 40 p. (incl. title) + 2 lithographic plates, round library stamp of S.A.C. on title, without wrappers.

HRB 57154

CHF 750.-

First book edition, first issue, 'SEPTr' all in capitals on title, privately printed, the rarest of 2 editions (there is a second issue with on title printed: SeptR



(not all in capitals). Barry made the 17th ascent (acc. to Meckly, the 21st acc. to Réan & Perret). As the author states later in the preface of the second edition "a short account of this ascent of Mont Blanc was published in the Edinburgh New Philosophical Journal.

'La première éd. hors-commerce, est très rare. Ill. de 2 planches lithogr. n/bl.' Perret. Meckly 014 (plate 14 b); Réan - (only the 1836 ed.); de Beer Travellers 192; Steinitzer (privately printed in 1835 with ill.); Perret 275.

16. BAUD-BOVY, Daniel: A travers les Alpes. De Brigue à l'Eggishorn et au glacier d'Aletsch.

Illustré de nombreuses gravures et initiales et de 18 planches hors texte. Neuchâtel, Delachaux & Niestlé et Bâle, Genève, Georg 1899, gr. in-4°, X + 1 ff. + 106 p., illustrée + 18 planches en phototypie, lég. rousseurs, reliure en demi-toile sur brochure originale, pièce de titre au dos, lég. frotté. HRB 9292 CHF 150.-

Deuxième édition, (la brochure originale est datée 1898, date de la première éd., la page du titre 1899, celui de la 2ème éd.). Bel ouvrage illustré sur les Alpes suisses. Ouvrage orné de cent trente-six photographies et vignettes exécutées en phototypie. Contient: Brigue-Naters, Bel-Belalp, l'Oberaletsch, Riederalp-les Aroles-le Lac de Bettmer, le Lac Marjelen-l'Eggishorn-la Concordia, le Glacier de Loetschen, l'Alpe de Fafler-la Vallée de Loetschen et l'Alpe de Kummen, le Col de Ferden-Louèche-les-Bains. Perret 298.

17. BECK, Eduard: Carte en relief de la Suisse, par Ed. Beck à Berne / Relief-Karte der Schweiz, von Ed. Beck in Bern. Maßstab 1 : 90.000. Ausklappbare Holzschachtel: die Karte ist montiert auf Gipsrelief und zwei Holzplatten, eingerahmt in zwei schwarzen halben Holzrahmen, die verbunden sind mittels zweier Scharnier-Metallstücke. Rand der Ost-Hälfte oben links etwas angebrochen. 1857, Karte 25 x 40 (= 2 x 20) cm.

HRB 7391

CHF 400.-

Carte très rare, en relief et d'une grande fragilité. La survie, après 150 ans d'une telle carte relève



quasi du miracle. Vgl. Graf II/52 (E. Bek: Reliefkarte de Schweiz 1870, 1:500.000); Helveticat, autres années.

18. BECKER, F. & FLEINER, A.: Unglück an der Jungfrau vom 15. Juli 1887. Auf Veranlassung

des Vorstandes der Section UTO S.A.C. Vierte Auflage. Zürich, Hofer & Burger, 1887, in-8vo, Frontispizlithogr. mit den 6 Portraits der Verunglückten + 48 S. + doppels. Lithogr.-Karte des Jungfrau-Massivs + doppels. lithogr. Ansicht des Jungfrau-Gipfels, rezenter H.-Leinen Band, Umschlag vorne v. Orig.-Brochüre miteingebunden, schönes Exemplar.

HRB 44153

CHF 250.-

Der Bericht über das Unglück wurde von A. Fleiner



verfasst. Dann folgen 75. 'Bericht über die Auffindung der Leichen' von F. Oerly-Jenny aus Glarus, ein 6 S. 'Bericht der Walliser Gerichtsexperten' und der 16 S. Bericht. 'Schlussbetrachtung' von F. Becker. Komplett mit den 3 Farblithographien.

Fine clean copy, in recent binding with the original wrappers preserved. Complete with 3 coloured lithographic plates of which 2 double-page.

A beautiful view of the Jungfrau, the double-map of the Jungfrau Massiv & in front the portraits of the six young men who died in the fatal tragedy of 1887. Every century the 'Jungfrau' (the Virgin!) seems to take young men as a sacrifice, it was just a while ago that 6 young military mountaineers got swept away by an avalanche, they all died, the newspaper NZZ informed us on Saturday the 15th. of July 2007, (the accident happened on Thursday the 13th.). Perret -.

19. Bern de Bundesstadt van Zwitserland. (Touristenführer hrsg. v. Bureau f. Fremdenverkehr). Uitgegeven door de vereeniging tot bevordering v.h. vreemdelingenverkeer der stad Bern, 1925, in-8vo, 20 S. mit 22 Abbildungen u. 1 Stadtplan v. Bern auf der Innenseite des Umschlags), farbig ill. O.-Broschüre. HRB 73797 CHF 45.-

20. Berne. - Le nouveau Cicerone dans la ville de Berne et dans ses plus proches environs. Avec une vue depuis le Schänzli. Berne, H. Blom, (lith. en couleur d' E. Kaufmann), 1865, in-8vo, frontispice en couleur 'Panorama du Schänzli' avec les Alpes bernoises + 32 p., brochure originale imprimée.

HRB 53736

CHF 250.-

Rarement complet, exemplaire frais et dans sa brochure originale. Aperçu des curiosités, accompagné de notices à l'usage des voyageurs étrangers, qui se proposent de faire un séjour plus ou moins long dans la ville fédérale.

21. Collectif. - Berner Oberland. - Souvenir de l'Oberland Bernois. Français - allemand. Zürich, Carl Kunzli, s.d. (ca. 1890), pt. in-8°, leporello, album dépliant contenant 32 planches avec 36 vues photolithogr. (Bern, et les Alpes, Thoune, Interlaken, grimpeurs sur le glacier de Grindelwald, vues des villages et des Alpes), reliure en toile originale. HRB 34145 CHF 50.-


22. JEGERLEHNER, Johannes: Das Berner Oberland. Bielefeld und Leipzig, Velhagen & Klasing, 1930, gr. in-8vo, 64 S., mit 46 Abbildungen u. 1 Karte, illustrierte Original-Broschüre. HRB 73017 CHF 55.-

23. BERTOLOTTI, Davide: Peregrinazioni di Davide Bertolotti. Autore del Viaggio al Lago di Como. Scorsa al Lago d'Orta, a Varallo, nelle Valli di Tobello e d'Anzasca, ai Giacciai del Monte Rosa - Viaggio da Milano a Ginevra pel Sempione e ritorno del Gran San Bernardo / La Certosa di Pavia - Pavia - Belgiojoso - Il Naviglio - Bergamo e la Fiera di S. Alesandro - La Festa di Cinisello - Il Ballo delle Fanciulle - Visita d'un Cimetero - L'Albergo in Lodi - Il Castello di Cocesa. Bound in 2 volumes. Milano, dalla Società Tipografica dei classici italiani, MDCCCXXII, 1822, pt. in-8vo, Frontispice portrait de l'auteur + page de titre gravée + 4 ff. + 131 p. (+1 bl.) + 142 p. / titre gravée + 114 p. + 1 f. bl. + 41 p. (+ 1) + 1 f. bl. + 15 p. (+ 1 Annotazioni) + 23 p. (+ 1) + 25 p. (+ 1 bl.) + 50 p. + 1 f. bl., small white stamp on title, bound in half red morocco, spine gilt, covers with gilt frame, original free fly leaves, fine copy.

HRB 116841


CHF 800.-

24. idem: Guide du Voyageur en Savoie et



au Piémont. D'après Bertolotti, suivi de la description .. du Piémont, par Richard. Auteur du Guide en France. Paris, Audin, (Impr. de Félix Locquin), 1835, pt. in-8vo, 2 ff. (faux-titre et titre) + 335 p. (+ 1) + 2 cartes dépl., qq. rousseurs éparses, entièrement non rogné, brochure originale ornée, ' lith. de He.. et Vi.. à Colmar' en bas du dos, titre impr. sur le plat devant et au dos. HRB 88338 CHF 750.-

Rare dans son état parfaitement original non rogné et dans sa brochure d'origine fragile. Le guide a pour titre complet: 'comprenant: 1° Un aperçu sur la Savoie, ses habitants, ses moeurs et son histoire; 2° Une ample description d'Aix, de ses Bains, ses Environs, ses Hôtels, ses Pensions; 3° L'itinéraire des Vallées; 4° Des Courses pédestres à Chamouny et au Mont-Blanc; 5° Des Excursions aux principales Montagnes et à la Grande-Chartreuse de Grenoble; 6° Une Notice sur Chambéry et les villes de la Savoie, leurs Monuments, Histoire, Commerce, Industrie, etc. Suivi de la description topographique, routière, industrielle, artistique du Piémont'. Complet avec 2 cartes dépl.: 'Carte postale du Piémont' et la carte 'Itinéraire de la Savoie' (Lith. de V. Martenet).

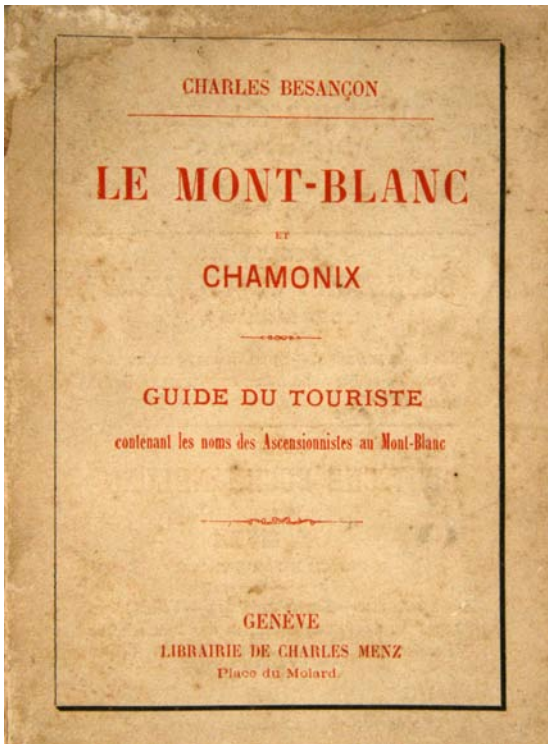


Avec l'itinéraire de Genève à Turin par le Grand-St-Bernard. La description d'une partie du Valais et l'Hôspice. Aoste et la vallée, puis Alexandre direction Gênes et Nice. Vers la fin qq. taches et rousseurs plus prononcées. Perret mentionne le guide de Bertolotti publié sans date vers 1830, l'originale publiée en italien en 1828 avec remarque: 'Un petit guide ancien sur la Savoie, le Mont-Blanc et le Piémont'. Peu courant. Perret 0442 (autre édition: éd. Maison, s.d. vers 1830); Helveticat.

25. BERTRAND, Marcel: Oeuvres géologiques. Recueillies par Emm. de Margerie et publiées sous les auspices de l'Académie des Sciences. En 3 volumes Paris, Dunod, 1927, gr. in-8vo, XXI + 708 p. + XL + paginé de 716 à 1396 + LII + paginé de 1404 à 1946 p., Les 3 tomes augmentés de nombreuses figures et illustrations en noir et blanc et de nombreuses planches couleurs et en noir et blanc dépliantes, tome1: robuste reliure en d.-cuir d'époque / 2 & 3: brochures originales. HRB 74909 CHF 350.-

1) Tome 1: Notice sur les travaux scientif. - Jura - Provence -avec 184 fig. in-texte et 12 planches h.-t. + 1 portrait de Marcel Bertrand. / 2) Tome II, Alpes françaises et suisses. 1928, XXX-XL, p. 716-1396, avec 185 figures in-texte et 17 planches. / 3) Tome III, Régions diverses. 1931, XLVI-L, p. 1404-1945, avec 22 figures in-texte et 6 planches.

26. BESANÇON (Charles): Le Mont-Blanc et Chamonix. Guide du touriste contenant les noms des Ascensionnistes au Mont-Blanc. Genève, Imp. De Charles Menz (Imprimerie Zeigler & Cie), s.d., (vers1874), pt. in-8vo, 133 p. (+ 3 p. table) + 16 ff. de publicité, brochure originale, couverture imprimée en rouge, bleu et noir. HRB 116854 CHF 950.-



Rare petit guide touristique inconnu des bibliographes. Avec la liste des premières ascensions au Mont-Blanc jusqu'en 1873.

On trouve in fine 32 pages de publicités sur les hôtels, les bains, les boîtes à musiques, le chocolat médical au gluten (!) et les 'tailors' pas dans Perret, ni dans Meckly.

27. BEUQUE St.: Guide du touriste dans la région jurassienne (France et Suisse). Avec un Croquis de la Région (carte), par M. A. Georges, et 8 gravures d'après les photographies de M. le Dr. Coutemoine. Le fort de Joux . Le Grand-Taureau . Le Mont Tendre . Le Cateleu, etc... Lacs de Joux, de Saint-Point, de Neuchâtel . Sauts du Doubs Sources de la Loue. Gorges de la Reuse. Grotte de Remenot, etc... Pontarlier, Thomas Frères, Editeurs, s.d ca. 1895, pt. in-8vo, 64 p. + 34 p. de publicités régionales ill. + 8 illustr. fotogr. sur 4 planches d'après les photographies de M. le Dr. Coutemoine.+ 1 carte, brochure originale. Traces de rouille d'agrafes. HRB 99095 CHF 80.-

Une publicité pour la bière de la 'Brasserie de l'AIGLE' en couleurs hors texte, une publicité pour la distillerie d'absinthe DORNIER-TULLER DE PONTARLIER , une publicité pour la distillerie LEMERCIER FOUGEROLLES. Avec une carte et de

nombreuses photographies hors texte.

28. BINDER, J.J.: Die Wädensweil-Einsiedeln-Bahn. 'Europäische Wanderbilder', 5. Zürich, Art Inst. Orell Füssli, o.J. vers 1877, in-8°, 40 S., mit 20 Ill. (davon 6 auf Tafeln), etwas stockfleckig, ill. Original-Pappband.

HRB 114609

CHF 100.-

29. BINET-HENTSCH, J.L. (Jean-Louis): Les Alpes de la Haute Engadine. Tiré de la Bibliothèque Universelle. Mai 1859. Avec autorisation de la direction. (Sur couv.>) Genève, Imprimerie Ramboz et Schuchardt, 1859, in-8vo, 38 p. + 1 carte lithogr. dépl. "Haute Engadine", brochure originale imprimée, coin infér. du plat sup. arraché (sans perte de texte).

HRB 52059

CHF 100.-

Guide sur l'engadine très rare, tiré à part de la 'Bibliothèque Universelle'.

Matières: 1) Le groupe de la Bernina / 2) Les bains de Saint-Moritz. "L'auteur est décidé à publier cette esquisse d'un pays intéressant (sur l'invitation de qqs amis), pour attirer l'att. sur une contrée de notre patrie peu connue... digne de l'être à cause de sa physionomie propre et des richesses thermales qu'elle renferme". Wäber BSL III/335; cf. Perret 471 (mentionne que l'édition de 102 p. in-8vo, parue la même année, mais appar. sans carte).

30. BOURRIT, M.-T. (Marc-Théodore) (1739-1819): Description des Alpes Pennines et Rhétiennes. En 2 volumes. Genève, J.P. Bonnant, 1781, in-8°, XX + 248 p. (marge p. 12 avec pt. manque) / 2 ff. + 286 p. + au total 8 planches de vues gravées (par Angel Moitte d'après les dessins de Bourrit) + 1 carte repl. gravée (par C.G. Geissler d'après Bourrit), reliures en veau d'époque, dos richement ornés en or, pièces de titre et tomaison, petites traces de ver dans une charnière, tranches rouges. Bel exemplaire.

HRB 35155

CHF 950.-

Première édition de cet ouvrage qui comprend toute la région alpestre de la Suisse, illustré de 8 vues gravées. Elles représentent des vues de glaciers, de lacs et de vallées.

Au début du 2e volume se trouve une carte repliée «Carte dressée d'après celle de Duval où l'on a inséré la grande chaîne des Alpes et les vallées de glace», 1:625.000 (Kartenverein Zürich), le sud en haut au lieu d'en bas comme d'habitude, elle montre la partie des Alpes cadrée au sud par le



lac de Côme et lac d'Annecy, au nord les lac de Wallenstadt, de Lucerne et de Morat.

Bourrit, parmi les alpinistes du 18^e siècle, est considéré surtout comme l'artiste et l'amoureux de la montagne, comme de Saussure fut surtout l'homme de science.

“Dans ce livre, qui a contribué de manière décisive au développement de l'intérêt pour les Alpes, Bourrit relate les excursions qu'il a réalisées dans le Valais, où il fut l'un des premiers à explorer les glaciers” (Perret).

Barth 18031; Lonchamp 406; Waeber BSL III/40; Graf BSL II/103; Lehner 622; DHBS II/278; cf. De Beer, Travellers, page 82; Perret 658; Haller I/1495.-

31. idem: (une feuille part. déliée) / 2 ff. + 286 p. + au total 8 planches de vues gravées (dont 3 en photocopie sur papier ancien) + 1 carte repl. gravée (par C.G. Geissler d'après Marc T. Bourrit) et coloriée à la main, exlibris 'Basler Alpenclub. Geschenk von Dr. Aug. Burckhardt 1897', reliures en demi-veau marbré, dos richement ornés en or, pièces de titre rouge au dos, en bas des dos étiquette papier de biblioth., accroc à une coiffe, courte fente dans trois charnières, frotté, coins écrasés tranches rouges. HRB 38644 CHF 350.-

Première édition de cet ouvrage qui comprend toute la région alpestre de la Suisse, illustré de 5 (de 8) planches gravées par Angel Moitte d'après les dessins de Bourrit. Il manque les planches

originales en regard de la page 154 du tome 1 et les pages 6 et 101 du tome 2. (insérées en copie sur vieux papier). Elles représentent des vues de glaciers, de lacs et vallées.

Barth 18031; Lonchamp 406; Waeber BSL III/40; Graf BSL II/103; Lehner 622; DHBS II/278; cf. De Beer, Travellers, page 82; Perret 658; Haller I/1495.-

32. idem: Nouvelle description générale et particulière des glaciers, vallées de glace et glaciers qui forment la grande chaîne des Alpes de Suisse, d'Italie & de Savoye. Nouvelle édition, corrigée et augmentée d'un troisième volume. 3 Bde. Genève, Paul Barde, 1785 gr. in-8vo, (190 x 115 mm) XVI + 246 S. / 272 S. [+3] / 8 Bl. + 308 S. Mit 2 wiederholten gef. Kupferstichkarten nach Bourrit gest. von Christian Gottlieb Geisler und 13 (5 gef.) Kupferstichansichten, nach Bourrit radiert von Rose Angélique Moitte. Marmorierte Lederbände d.Z., mit Rückenvergoldung und je 2 Rückenschildchen, Rotschnitt.

HRB 116948


CHF 2800.-

Première édition, bel exemplaire, La carte dépl. 'La descente du Coté du midi des Alpes...', se trouve en 2 exemplaires (dans le tome 1 & 3).

Schönes und komplettes Exemplar von Bourrits Beschreibungen seiner Ausflüge in die Gletscherwelt der Alpen, die er als einer der ersten alpinistischen Schriftsteller veröffentlichte.

Im Jahr 1768 zum Kantor der Genfer Kathedrale ernannt, galt Bourrits private Passion der Erkundung der alpinen Bergwelt, der er als Künstler "mit schwärmerischer rousseauesker Liebe begegnete" (P. Grupp, Faszination Berg: die Geschichte des Alpinismus [2008], S. 46). In dem

1786, vorliegenden auch ins Deutsche übersetzten Werk vereinigte Bourrit die 1781 veröffentlichte 'Description des Alpes Pennines et Rhétiennes' mit der 'Nouvelle description des glaciers et glaciers de Savoye', das trotz des ähnlich lautenden Titels nichts mit der 'Description des glaciers, glaciers et amas de glaces du Duché de Savoye' von 1773 zu tun hat.



Vom Genfersee ausgehend, schildert er u.a. die bereisten Täler, Gipfel und Gletscher der Walliser Alpen, die Grimsel, den Aaregletscher und den Furkapass, das Gotthardmassiv, das Lauterbrunnental und die Umgebung von Grindelwald sowie die Glarner Alpen und das Appenzellerland. "Among these pioneers of the Alps was one who succeeded in winning international repute; this was M.-A. Bourrit. For over forty years he was in a very real sense the publicity agent for Mont Blanc" (Claire Éliane Engel).

Die ganzseitigen Kupfer radierte Rose Angélique Moitte nach Bourrits eigenen Vorlagen. Die ebenfalls nach Bourrit radierte Faltkarte: 'La descente du Côté du midi des Alpes est marquée par le renversement des montagnes' wurde von Christian Gottlieb Geisler (1729-1824) gestochen und liegt hier gleich in doppelter Ausführung (in Bd. I und III) vor. -

Fine copy of Bourrit's three volume edition of the descriptions of his travels into the Alps and its glaciers.

The artist and explorer - since 1768 cantor of the Geneva cathedral - rejoined here his 'Description des Alpes Pennines et Rhétiennes' of 1781 with the

'Nouvelle description des glaciers et glaciers de Savoye', which has nothing to do with his first publication of 1773, the 'Description des glaciers, glaciers et amas de glaces du Duché de Savoye'. A complete copy with all engravings by the French engraver Rose Angélique Moitte after Bourrit's drawings, including the folding map (bound in twice), etched after Bourrit.

Perret 660; Wäber 175; Lonchamp 412; Studer 518; Réan, Monte Bianco, S. 31; Gattlen, L'estampe topographique du Valais 1548-1850 (1987), S. 32; De Beer, Early travellers in the Alps (1967), 154ff.

33. idem: Beschreibung der Penninischen und Rhätischen Alpen. Neue wohlfeilere Ausgabe. In 2 Bdn. Zürich, bey Orell, Füssli und Compagnie, 1812, in-8vo, 384 (recte 394) S. + 5 n.num. S. + 4 Kupfertafeln / 4 Bl. + 245 S., Original H-Lederband d. Zeit mit Rsch. Rotschnitt. Schönes Exemplar.

HRB 114925

CHF 950.-



Am Anfang beschreibt Bourrit die 'schönen Aussichten auf den Genfersee' und den 'Prächtiger Anblick der Walliser-Berge' die Reise via die Bergwerke von Bex ins Walliserland. Von Martigny und vom Tal von Bagnes, Untergang der alten Bäder. Weiter ins Ober-Wallis, in ein ungeheure Eistal und Eisfeld (mit Kupferstichen). Von dem Pass von Charotane in Piemont zurück durchs Unter-Wallis. Beschreibung des Berges Velan, der Häuser im Tal Isérable und des Gebirges Diableret. Regierung in Wallis, Sitten, Tal Herens und von den Cretins.... Leukerbad und weiter: 'Vom Tal Anniviers, und den Erdbeben in diesem Teil des Wallis. Weg über den Simplon. Vom Gletscher, Quelle der Rhone, Gotthardsgebirge, Rhätische oder Bündner Alpen. Dann folgt eine Beschreibung von der 'Prächtigen Lage von Quito, Hauptstadt von Peru (sic.) und den Anblick der Kordilleras. Vergleich der Alpen mit den Peruvianischen Bergen. Teufelsbrücke, Glarus, schreckliche Wirkungen der Lawinen im Kanton

Appenzell. Ins Berner-Oberland. Von Grindelwald, von der Bewegung der Gletscher, ihrem Anwachs (!) und Sturz. Abgeschlossen wird der 1. Band mit einer Beschreibung von der Gelehrten in Genf und den Kabinetten der Herren de Saussure, de Luc u.a. Im 2. Band geht die Reise nach Chamonix und auf den Mont-Blanc. Beschreibung vom Hospitium St. Bernhard. Dreyer 786 (abweichende Kollation); Vgl. Perret 658 (Die Erstausgabe v. 1781); Lonchamp 404; Barth 18032 (jeweils die deutsche Erstausgabe 1782-86).

34. Collectif. - Brétiège (Anet). - Rapport sur les résultats obtenus dans l'établissement hydrothérapique et aux eaux minérales de Bretiège (près d'Anet), Canton de Berne, pendant la saison des bains 1849. Bretiège, 1849, in-8°, 15 p., broché (sans couverture) (Reber BSL -). HRB 41568 CHF 50.-

35. (BRIDGES, George Windham): Alpine sketches, comprised in a short tour through parts of Holland, Flanders, France, Savoy, Switzerland and Germany during the summer of 1814. London, Printed for Longman, Hurst, Rees, Orme, and Brown, 1814, in-8vo, VII + 1 p. d'errata + 312 p.,

ex-libris de la bibliothèque du Comte de Northesk, reliure en demi-basane avec coins, charnières faibles. Reliure de l'époque, L'ouvrage est mis dans une boîte entoîlée moderne. HRB 116852 CHF 850.-



First edition, this edition was followed by a 2nd edition in 1821 with coloured plates. Both editions are very rare. For the alpine & Swiss part, Bridges voyage went from Geneva to Chamonix, Col de Balme, Martigny, Sion, Leuk, Gemmi Pass, Kandersteg, Thun, Berne, Herzogenbuchsee, Baden, Zurich, Schaffhausen and Basle.

Récit de voyage dans les Alpes par un Membre de l'Université d'Oxford. Les pages 97 à 132 concernent la vallée de Chamonix. Nombreuses références à Jean-Jacques Rousseau. L'appendice 27 contient un intéressant témoignage de l'ascension de Saussure réalisée en 1787, extrait du journal d'un membre de

la caravane.


Nombreuses épidermures, charnières fendues mais mors solides, mouillure claire sur les premières pages.

Wäber 56; de Beer, Travellers in Switzerland p. 132; Dreyer, 294 (Irrtümlich 320 S.); Engel 259; pas dans Perret - ; pas dans Helveticat -

36. BROCKEDON, William (1787-1854):

Illustrations of the passes of the Alps, by which Italy communicates with France, Switzerland, and Germany. In 2 volumes. London, Henry G. Bohn, (Printed by G. Barclay), no date (around 1850), in-4to, (28,5:22,5 cm), 2 leaves + 92 p.; 2 leaves + 104 p.+ 96 plates with steel-engraved views + 13 (1 double-page) engraved maps, some staines here and there, mainly fresh, bound in contemporary half green morocco leather with morocco corners, lettered in gilt on the spines, with marbled free flyleaves. All edges gilt.

HRB 116811 CHF 2200.-



A complete copy of this very rare third edition, with one supplementary folded map. Wellknown views of the passes of St. Bernhard, Mont Cenis, St. Gotthard, Stelvio, Grimsel, Splügen, Brenner, Simplon a.o. A mostly clean copy with just light wear to the bindings. Near Fine.

Mit 96 Stahlstich-Ansichten und 13 (1 doppelblattgr.) gest. Karten. 2 Bll., 92 S.; 2 Bll., 104 S. Hldr. d. Zt. mit Goldschnitt, berieben, Ecken etwas bestoßen, vord. Innengelenke leicht gespalten. Mit Pass- und Umgebungsansichten



von St. Bernhard, Mont Cenis, St. Gotthard, Stelvio, Grimsel, Splügen, Brenner, Simplon u.a. - gebräunt, stellenw. stockfleckig.

Notre troisième édition publiée par Henry G. Bohn comporte par rapport au 2 autres, une carte dépliant supplémentaire. Magnifique ouvrage, un des plus beaux livres à gravures sur la montagne, publiés au XIX^e siècle. Les trois éditions sont rares et même très rares en bonne condition, selon les exemplaires sur le marché notre édition publiée par Bohn est le plus rare ! Cf. Andres 68 (EA. 1828/29); Perret 723; Neate B 170 (avec date: 1877); Wäber S. 63.



37. Brunnen-Morschach Fahrplan Elektrische-Bahn Brunnen-Morschach (Axenfels u. Axenstein). Vierwaldstättersee Lac des Quatre Cantons. Fahrplan für die Sommer-Saison 1908. Bern, Hubacher & Co, 1908, gef. in-8vo, Faltblatt mit 5 Ansichten in Chromolithografie, Falttafel mit Chromolitho-Umschlagsbild.

HRB 84423

CHF 100.-

38. BRUNNER, Adolphe (1829-1902): Loèche-les-Bains, canton du Valais (Suisse), ses eaux thermales et ses environs. 3e édition française par L.R. (L. de Riedmatten). Bienne, Ernest Schuler, 1871, in-8°, IV + 167 p. + 2 planches gravées (vues de Loèche-les-Bains, et le Grand Bain), non coupé, non rogné brochure originale, bon exemplaire.

HRB 116537

CHF 250.-

Avec les 2 planches h.-t.. Une vue de Loèche les Bains et le Grand Bain. L'ouvrage a connu plusieurs éditions, e.a. 1866 (Loretan) et 1867 avec 2 vues

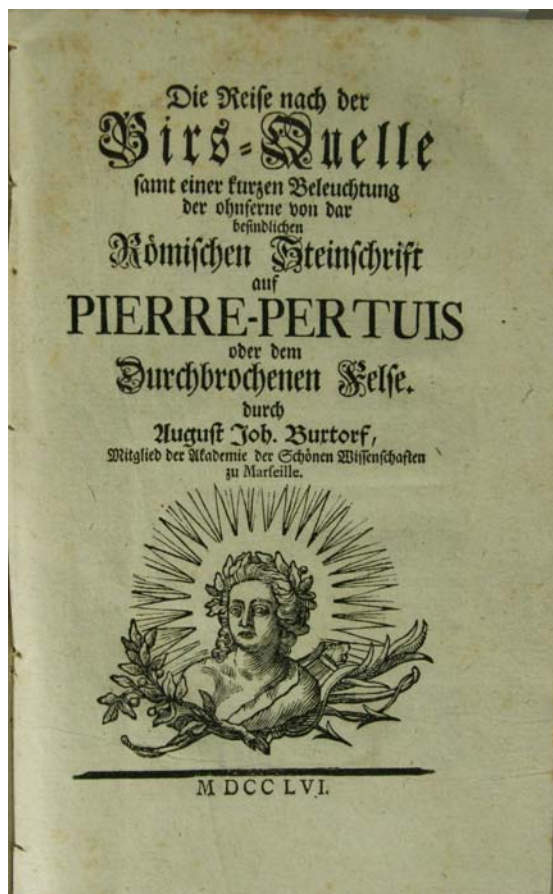
apparentées, mais présentant des différences bien reconnaissables.

Le livre se divise en deux parties., la première est consacrée à la topographie, à l'histoire et aux divers attraits touristiques de la station. La seconde, de la page 65 à la fin, s'occupe de tous les aspects médicaux. DHBS II/319; Hirsch -; Gattlen T. 2: page 157 (No 3159 & 3160).

39. BUXTORF, August Johann: Die Reise nach der Birs-Quelle samt einer kurzen Beleuchtung der ohnferrn von da befindlichen Römischen Steinschrift auf Pierre-Pertuis oder dem durchbrochenen Felse. (Basel), o.Verlag, 1756, in-8vo, 40 n.n. Bl. (= 80 S. - inkl. Titelblatt mit Holzschnitt Vignette) mit 2 Holzschnitte (Anfangs- und Schlussvignette) + 4 gef. Kupfertafeln, Original-Pappband.

HRB 95375

CHF 750.-



Selten. Die Kupfertafeln gestochen von J.R. Holzhalb & J.A. Chovin in Zürich nach Zeichnungen von E. Büchel (1755): 1) Facies Septentrionalis Petrae Pertusae / 2) Idem - Facies Australis / 3)

Repraesentatio topographica fontis Byrsae et Vicinae (gravée par Chovin) / 4) Inscriptio Petrae Pertusae (Idem: Chovin sculp.) Haller, I - 841 (fast ausschliesslich archäologisch): Wäber 125; Lonchamp 514.

40. CERESOLE, Alfred (1842-1891): Zermatt et ses environs. Description, histoire et légendes. Avec 2 cartes, 56 illustrations, panoramas et vues, dont 40 prises dans la haute montagne par MM. Victor Sella du C.A.I. et X. Imfeld, ingénieur, du C.A.S., et reproduites d'après les photographies originales. Zürich, J.-A. Preuss, (1890), in-8°, 80 p., illustré partiellement à pleine page + 16 planches de vues (qq-unes doubles) dont 2 en frontispice + 1 grand panorama dépliant + 1 grande carte dépliant, qq lég. taches, nom de l'ancien propriétaire sur garde, reliure en toile rouge originale, ornée d'une vue en couleurs du Cervin, à l'int. du 1 plat 'Carte des routes de Zermatt et de ses environs', ex. avec traces d'usage, charnière avec début de fente. (Buchbinderei Louis Bauer, Zürich). HRB 114386 CHF 120.-

Edition originale de ce bel ouvrage, avec e.a. le 'Panorama Gornergrat - Zermatt' en dépl. Un des premiers guide de la Vallée de Zermatt et du Cervin (Perret). Perret 897 (autre édition); Catalog der Schweiz. Landesbibliothek (de 1910) p. 248, n° A 1457 (indique 1re éd. 1891); Wäber BSL III/252 (indique 1re éd. 1890).

41. CESSOLE, Victor de: Lot de 8 brochures : 1) En hiver - Ascensions dans les Alpes Maritimes (1898). / 2) Ascensions autour du lac Noir (1901). Envoi de l'auteur. / 3) La paroi occidentale de l'Argentera (1903). / 4) Le chaînon de la Madre di Dio (1904). / 5) Le cirque de Rabuons (1906), couvertures détachées, envoi de l'auteur. / 6) Les aiguilles de Pelens. Premières ascensions (1907). Couvertures détachées, envoi de l'auteur. / 7) La Tête des Cibirols et l'Aiguille

Foch (1920). / 8) Excursions & ascensions dans les Alpes Maritimes, 'Estérel et les Maures [1920]. 1898 - 1920, gr. in-8vo, brochures originales. (Intéressante réunion).

HRB 116866

CHF 350.-

V. de Cessole (1859-1941), est un pionnier de l'alpinisme niçois. Il a aussi joué un rôle important dans le lancement des sports d'hiver dans les Alpes-Maritimes. Il fut président de la section des Alpes-Maritimes du CAF. Bibliophile averti, il a légué une importante collection de livres à la ville de Nice. (Perret). cf. Perret 899 autre titre.

42. CHERLPERMAN: Un court voyage à Plombières et à travers une petite partie de la Suisse par

M.L.C.D.B.D.L.V A.C.D.G. Metz, Typographie de Dembour et Gangel, 1842, gr. in-8vo, 428 p. avec qq vignettes gravées + 2 ff. (errata et table) + 4 gravures, faux-titre et titre avec petit manque de papier au coin et tache d'eau, Ex-Libris avec initiales et nom 'Frederick Gardiner' avec devise 'My Hope is constant in thee', reliure en d.-cuir aux coins d'époque.

HRB 106305

CHF 750.-

Rare. L'auteur serait, selon d'autres informations



: 'Ferdinand de Bony de La Vergne', malgré la feuille de dédicace signée 'celui qui l'écrivait... Cherpelman'. Le voyage est fait en diligence. Le problème, c'est que les diligences sont souvent pleines et pour cela le séjour à Fribourg s'est vu prolongé. Notre voyageur-auteur a bien vite trouvé un autre gîte bien meilleur et beaucoup moins cher que celui des premiers jours, avec qq indications sur les diff. prix pratiqués pour touristes. Voyage de Bâle, Soleure, Berne, Fribourg, Lausanne et Genève, puis le retour en France: Lyon, Nancy, Metz, Boulay. Les planches gravées satiriques et la vue sont tirées à Metz et montrent: 1) à la page 97: La mort et la demoiselle (scène de dances-des-morts) / 2) Vue de Fribourg (Suisse) (Vue de la ville avec le Pont-Suspendu. (Par.) Dembour et Gangel, Metz) / 3) Heidegger et Lord Chesterfield



(concours 'Qui est le plus vilain?') / 4) Planche de musique 'Ancien Air toujours joué à la Procession Depternach (= Echternach - Luxembourg), depuis cinq siècles. Récit de voyage plein de petits détails et curiosités. Wäber p. 75 sous Chelpermann (et: Chalpermann) (deux fois faux! la dédicace imprimée est signée CHERLPERMAN). Rero - ; Helveticat (sous : Ferdinand de Bony de La Vergne ?) ; OCLC Worldcat -



43. COOLIDGE, William Augustus Brevoort (1850-1926): Les Alpes dans la nature et dans l'histoire. Ed. française par Edouard Combe. Lausanne / Paris, Payot, 1913, in-8vo, XII + 547 p. + 16 planches photographiques + 7 cartes repliées.

ANGEBUNDEN: STEUB, Ludwig: Ueber die Urbewohner Rätien und ihren Zusammenhang mit den Etruskern. München, Literarisch-artistische Anstalt, 1843, in-8°, VI + 185 S.

ANGEBUNDEN: KOCH, M.: Die Alpen-Etrusker. Leipzig, Dyk, 1853, in-8vo, 72 S., Stempel a.T. und V. "S.A.C. - Sektion Basel", Priv. Hlwd., Rücken mit Bibl.-Sign. HRB 45832 CHF 250.-

Première édition française. Ouvrage classique de description géographique et historique des Alpes. L'ouvrage de Coolidge le plus connu en France, peu courant et recherché. Dr. William Augustus Brevoort Coolidge fut membre du Magdalen College, Oxford, et membre des clubs alpins anglais, français et italien.

"Il réalisa dans les Alpes un nombre quasi incalculable de premières, ratissant tous les sommets "secondaires" délaissés par les grands conquérants de l'âge d'or.

Mais Coolidge était surtout un érudit de premier ordre, et sa contribution à l'histoire de la montagne et de l'alpinisme est immense" (Perret p. 130). Perret 1105.-

44. COXE, Henry (pseud.: John Millard): The traveller's Guide in Switzerland. Being a complete picture of that interesting Country... the Alpine Passes of the Simplon, St. Gothard and St. Bernard; the Glaciers of Chamouny and Grindelwald; and a narrative of the various attempts to ascent Mont Blanc. London, Printed for Sherwood, Meely and Jones, 1816, pt. in-8vo, XXXVI + 210 p. + 3 leaves (Index - new books for travellers) + 1 large coloured folding map of Switzerland, bound in at the beginning, original printed boards, spine ends lack parts, browned & stained, contemporary inscription on top of first cover 'Kinnaird'.

HRB 99233

CHF 950.-

First edition. Early guide to Switzerland and the Alps, with the important narrative of the various attempts to ascent the Mont Blanc. with the large map, often missing. Some copies do have a coloured frontispice, which is not bound in our copy.

Un Guide sur la Suisse et les Alpes, avec une évocation des premières tentatives et ascensions du Mont-Blanc. Avec la carte dépl. qui manque presque toujours. Perret 1158; Neate... ;

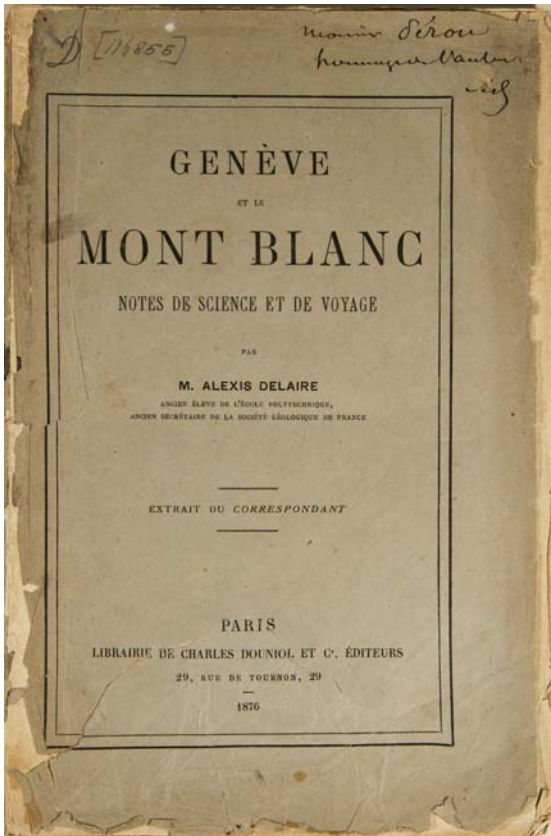
45. COXE, William (1747-1828): Voyage en Suisse par M. William Coxe. Traduit de l'anglais (par T. Mandar). En 3 volumes. Paris, Letellier, 1790, in-8vo, VII (+ 1 bl.) + 454 p. + IV / 2 ff. + 432 p. + 2ff de table + 1 f. bl. / 2 ff. + 463 p. (+ 1 bl.) + 2 grandes cartes repliées (Picquet direx.) + 1 panorama repl. + 4 planches de fig. repl. (gravées par N. Ramsonnette), reliure en plein veau d'époque, dos richement orné, pièces de titre et de tomaisn contrastées, double filet doré sur les plats, coiffes touchées, bel exemplaire. HRB 44710 CHF 950.-

Première édition de cette traduction française, exemplaire complet de la grande carte de la Suisse, et celle du Mont Blanc et des Alpes adjacentes, le panorama repl. (une vue des Alpes depuis les environs de Berne), une vue repl. (lacs de Thoun et de Brienz vue prise du sommet du Niess), et 3 planches de fig. repl. (le pont de bois de Wettingen, des bouquetins, une tête de vautour). Dans le vol. 3, dès la p. 364 jusqu'au p.438 il y a une 'Faunula Helvetica ou Catalogue des quadrupèdes, des Oiseaux, des amphibiens, des Poissons & des animaux testacées de la Suisse, mis en ordre, & présenté selon le système de Linné: avec des renvois à la Zoologie britannique de MM. Pennant, aux ouvrages de M. Brisson & d'autres auteurs. Certaines espèces n'ont pas trouvé leurs traduction en français ! Cf. Wäber BSL III/39; Barth 17236; Quérard II/327; Hoefer NBG XII/318; de Beer,

Travellers in Switzerland p. 55; Perret 1159.

46. DELAIRE Alexis: Genève et le Mont-Blanc. Notes de science et de voyage. Paris, Librairie de Charles Douniol et Cie, éditeurs, (Paris, E. de Soye et Fils imprimeurs), 1876, gr. in-8vo, 62 p., non rognée, envoi ms. de l'auteur sur couverture, brochure originale imprimée. HRB 116855 CHF 450.-

Première édition, rare. Extrait du Correspondant. Compte-rendu de la session extraordinaire de 1875 de la Société Géologique de France sur les traces de Saussure. Couverture consolidée par du papier collant (ancien, non gluant) au verso, réparations



sur les faux-tire et titre.

Wäber BSL. - Helveticat -, Rero -. Ni dans Perret ou Meckly.

47. (DEPPING, Georg Bernhard u.a.): Beschrijving van Zwitserland, met betrekking tot deszelfs aardrijkskundige ligging, natuurlijke voortbrengsels, oudheden, geschiedenis en koophandel. Uit het hoogduitsch. In 2 Bänden. Amsterdam, J.C.

van Kesteren, 1824, in-8°, VI + 294 S. / IV + 286 S., mit insgesamt 2 gestochenen Titelblättern mit Kostümen und 4 Ansichten, Band 2 teils mit kleinem Wasserfleck in der oberen Ecke, leicht gebräunt, Halbleinenbände mit etwas Rvergl., etwas berieben und bestossen, die Kapitälé beschabt. Sehr gutes Exemplar.

HRB 7253

CHF 650.-



Erste niederländische Ausgabe, sehr selten. Über Geografie, Ethnologie, Natur-Produkte, Antiquitäten, Geschichte und Handel. Mit gestochenen Ansichten von Genf, Bern, Bad Pfeffers, der Brücke von Campo Dolcino am Fuss des Splügen, und zwei Titeltafeln mit hübschen Trachten: Kostüme von Uri und Freiburg (Band 1) und von Hallau im Kanton Schaffhausen (Band 2). Die niederl. Bearbeiter und Übersetzer dieser Ausgabe haben für ihre Beschreibung hauptsächlich das in 1823 in Pesth und Leipzig erschienene Werk «Die Schweiz. Nach Depping, Picot, Lutz und den neuesten Quellen ...» verwendet. Perret listet die schon 1822 erschienene französ. Ausgabe des Werkes von G.B. Depping unter dem Titel «La Suisse; ou Tableau historique, pittoresque et moral des cantons helvétiques ...». Cf. Perret 1289, Waeber BSL III/59 u. 61, Barth 17247-17250, Quérard II/484, Hoefer NBG XIII/701-705 (niederl. Ausg. offenbar von keinem dieser Bibl./Biogr. bekannt). Helveticat (met 4 plan (= platen (Tafeln)) en vignettes (= gest. Titelbl. mit Kostümen).

48. DEROY, Isidore-Laurent: Souvenir de la Savoie. Paris, G. Lalonde, s.d., (vers 1860), pt. in-8vo, (11,5 x 16 cm), léporello de 25 feuilles illustrées de 50 vues lithographiées, coloriées à la main, à l'intérieur du premier plat un envoi à 'Felix Roubaudy, par ses parrain & marraine. Août 1880', reliure en percaline rouge de l'éditeur, titre et encadrement dorés sur le plat devant. Bel exemplaire.

HRB 116857

CHF 1250.-

Ouvrage composé de 25 pages en accordéon comportant chacune deux lithographies coloriées, soit 50 vignettes. Plusieurs vues représentent Chamonix et le massif du Mont-Blanc. Les très jolies vues montrent e.a. plusieurs vues de Chambéry, Bordeaux, Aix-les-Bains, Abbaye d'Haute-Combe, Casino d'Aix-les-Bains, Marlioz, Cresy, Annecy, Le Mont-Blanc, Servoz, Sallenche, Chamouny, la Mer de Glace, cascade d'Arpennaz, Saint-Gervais, pont de Saint-Martin, glacier de l'Argentière, cascade de Bérard, Samoëns, Tanninges, Sixt et les Grands Mulets. Perret, 4785, (le même édité par F. Sinnett à Paris).




49. DESOR, E. (Edouard) (1811-1882): Die Besteigung des Jungfrauorns durch Agassiz und seine Gefährten. Aus dem Französischen von C. Vogt. Solothurn, (J. Gassmann für) Jent und Gassmann, 1842, in-8°, 96 S. + 1 Figurentafel mit 3 Ansichten der Jungfrau + 1 gestoch. Faltkarte in verschied. Farbtönen blau (Titel: 'Schneefelder, Firne und Gletscher des Oberlandes'), durchgehend stockfleckig, Stempel auf verso Frontispiz 'Fürstlich-Starhemberg'sche Familien Bibliothek Schloss Eferding', Orig.-Broschüre, Der Orig.-Umschlag mit typographischer Einrahmung des Titels.
HRB 97824 CHF 650.-

Erste deutsche Übersetzung der bedeutenden Schrift der wissenschaftlichen Alpinisten-Literatur «L'Ascension de la Jungfrau, effectuée le 28 Août 1841 par Agassiz, Forbes, du Châtelier et Desor - et Récit de leur traversée de la Mer de Glace, du Grimsel à Viesch en Valais», veröffentlicht 1841 in Genf. Ein deutscher Auszug dieser Schrift über Agassiz Ersteigung des populärsten Ziels des Berner Oberlandes erschien im «Christlichen Volksboten», Basel 1842.

Wilhelm Lehner erklärt in seiner Studie «Die Eroberung der Alpen»: «Eine mächtige Förderung erhielt die Gletscherforschung durch die Untersuchungen der schweizer Glazialgeologen Louis Agassiz, Edouard Desor, ... Karl und Rudolf

Vogt ... Die hochtouristische Ausbeute dieser Männer während der Jahre 1840 bis 1845 war wirklich prächtig. Agassiz selbst unternahm in Begleitung seiner Gefährten 1841 die vierte Ersteigung der Jungfrau, die seit 1828 nicht mehr betreten worden war. ... Die Tätigkeit hatte ein reiches Schrifttum im Gefolge, das zwar vom wissenschaftlichen Standpunkte aus geschrieben war, einen guten Teil des Inhalts aber bereits den hochalpinen Schilderungen und Bergbesteigungen überliess. Die Reihen dieser Schriften eröffnete das Büchlein «Die Ersteigung des Jungfrauorns durch Agassiz ...». Wäber BSL III/137; Lehner SS. 328-335; Perret N° 21, gibt nur die französische Ausgabe von 1841 unter Agassiz.

50. idem: Die Besteigung des Jungfrauorns durch Agassiz und seine Gefährten. Aus dem Französischen von C. Vogt. Solothurn, Verlag von Jent und Gassmann, 1842, in-8vo, Frontispiz mit 3 lithogr. Ansichten + 96 S., ohne die gestoch. Faltkarte in verschiedenen blauen Farbtönen (Kopie beiliegend: sie zeigt Schneefelder, Firne und Gletscher des Oberlandes), durchgehend stockfleckig, Rundstempel SAC auf dem Titelblatt, Pappband. (Bibl.). HRB 54111 CHF 250.-



Deutsche Erst-Ausgabe. Diese Ausgabe nicht bei Perret. Bericht von der vierten Besteigung der Jungfrau mit J.-D. Forbes und Desor im Jahre 1841, die seit 1828 nicht mehr betreten worden war (Lehner). Aus dem franz. und Publ. von der Bibl. Universelle in Genf. Die lithographischen Ansichten auf 1 Blatt zeigen: Ansicht der Jungfrau von der Ebene des Aletschgletschers (Umriss), 2) Höchste Spitze der Jungfrau (3 Alpinisten pflanzen eine Fahne auf der Jungfrauspitze), 3) Plan von Fig. 2. Perret, 21, gibt nur die französische Ausgabe von 1841 unter Agassiz.

51. idem: Le phénomène erratique des alpes. Tiré à part, extrait du Jahrbuch d. S.A.C 1re année 1864. 1864, in-8vo, 40 p., ex bibl., tampons sur faux-titre, avec envoi de l'auteur à M. Alph. Favre, cartonnage, dos fendu.

HRB 73019

CHF 100.-

Ouvrage du célèbre géologue neuchâtelais paru dans l'annuaire du club alpin suisse, exemplaire offert à Prof. Alphonse FAVRE (1815-1890), professeur de géologie distingué à l'académie de Genève.

52. idem: Quelques considérations sur la classification des lacs, à propos des bassins du revers méridional des Alpes. Discours publié dans: Atti della Società Elvetica delle Scienze naturali riunita in Lugano ... settembre 1860. Sessione 44a. Lugano, Francesco Veladini, 1861, in-8vo, cachet sur titre brochure originale, coin infér. qq peu abîmé et qq cornes.

HRB 44870

CHF 50.-

Autres écrits dans le même volume: Giuseppe STABILE: Fossiles des environs du lac de Lugano. Memoria. / Bernardino LEONI: Sur un cas de

reproduction osseuse. / Gio POLLI: Expériences sur l'action du curare.

53. DETERMES, Jules: Une saison aux eaux de Saint-Gervais, en Savoie.

Paris, P.-J. Camus, (Saint-Denis - Imprimerie de Prevot), 1841, pt. in-8vo, VII (+ 1 p. bl.) + 395 p. (+ 1p. Table) + 8 lithographies h.-t., non rogné. (qq p. tachée d'eau), reliure en toile noire, couverture de la brochure originale imprimée conservée, titre doré sur le dos.



(Reliure de l'époque). HRB 116858 CHF 450.-

Première édition, peu courante, illustrée de huit lithographies hors-texte. Charmant guide aux eaux de Saint-Gervais, décrivant les excursions des environs (Cascade de Chède, glacier de Tré-la-Tête, le Prarion, Chamonix...). Les planches montrent: 1) Les Bains de S. Gervais / 2) Cascade des Bains de St. Gervais / 3) Village de St. Gervais / 4) Pont du Diable / 5) Moulin de Rateaux / 6) Cascade de Chède / 7) Chête de l'Arve / 8) Notre-Dame de-la-Gorge. Lithogr. imprimées par P. Bineteau.

Perret, 1332; Meckly, 21-A.

54. Le développement de l'hydrométrie en Suisse. Elaboré et publié par le bureau

hydrométrique fédéral sur l'ordre du département fédéral de l'Intérieur. Traduit de l'allemand par Fritz-Arnold Piaget. Préface de J. Epper. Berne, Rösch & Schatzmann, 1909, in-folio, VIII + 86 p., plus de 100 planches photographiques, plans et cartes dépliantes en couleurs + 78 p. (appendice), solide reliure en toile de l'éditeur, plat supérieur doré.

HRB 9126

CHF 150.-

Contient: Le développement de l'hydrométrie en Suisse, pour les périodes de 1863 à 1907. e.a.: les Glaciers 'personne n'ignore que, durant les dernières périodes décennales, les glaciers suisses, à quelques rare exceptions près, n'ont cessé de diminuer en étendue et en volume' (1907!), Avec une série de fotogr. des Stations limnimétriques suisses (souvent des ponts avec échelles en fer, aussi des limnimètres à flotteur) et les modes d'emploi des moulinets électriques.

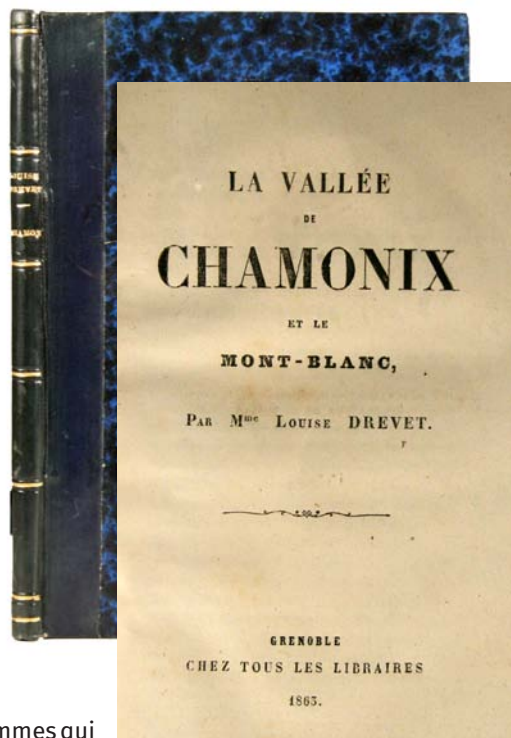
55. DIETSCHY, J.V. (Hrsg.): Soolbad Rheinfelden. Basel, Emil Birkhäuser, 1895, gr. in-8°, 82 S, reich ill. + 1 Faltkarte, Stempel a.d. Titelbl. S.A.C. Basel, Original-Halbleinenband, (Art Inst. E.A. Wüthich Zürich) + Stempel S.A.C. a.d. Umschlag. HRB 37266 CHF 100.-

56. DITTERICH, G. Ludwig: Achselmannstein zu Reichenhall als Alpenkurort mit Soolenbädern, Mineralmoorbädern, Ziegenmolke und Kräutersaft, in topographischer, naturgeschichtlicher und medicinischer Beziehung geschildert.

München, Kaiser, 1855, kl. in-8vo, XI + 276 S. + einer mehrfach gefalteten, lithographierten Karte v. Adolf Bühler 'Reichenhall und seine Umgebungen' (u.a. Salzburg), vord. Vorsatzblatt mit Einträgen und Ausbesserungen, Stempel auf Titelbl., Original-Halb-Lederband mit Ecken. HRB 84149 CHF 450.-

57. DREVET, Louise Mme.: La Vallée de Chamonix et le Mont-Blanc. Grenoble, chez tous les librairies (chez l'auteur), (Saint-Marcellin Imprimerie de J. Vagnon succ. de C. Bossan), 1863, pt. in-8vo, 61 p., ex-libris 'A. de Saint-Ferriol', reliure en d.-basane bleu nuit, titre et filets dorés au dos, bel exemplaire. HRB 116860 CHF 1150.-

Première édition. Très bel exemplaire, en parfait état, de cette rare histoire de la vallée de Chamonix. Très recherché. A la page 31 sont mentionnées les 5




femmes qui ont gravi le Mont-Blanc. 'La première est une jeune fille de la Vallée; Marie Paradis, la date de cette ascension est du 14 juillet 1809; Henriette d'Angeville, 4 septembre 1834; Mme Hamilton, 24 août 1836; Mlle Foremann, 31 juillet 1856 et Miss Walker 26 juillet 1862.' 'Je n'ai pu résister au plaisir de donner une nouvelle publicité à ces noms déjà si connus'. Perret, 1387.

58. DU BOIS-MELLY, Ch. (Charles): Nouvelles montagnardes ornées de 58 dessins par G. Roux. Quatrième édition. Genève & Bale, H. Georg, 1895, gr. in-8°, 4 ff. + 371 p., ill., non coupé, rousseurs, ex libris récent, reliure en d.-toile récente sur brochure originale illustrée, titre or au dos. Bel exemplaire HRB 113368 CHF 60.-

Recueil de nouvelles sur la montagne: Les cloches de Salvan / Le Trient / La nuit au Chapiu / Le Sageroux / La Veillée des Servantes / La Veillée des Chauffourniers. Perret 1408.

59. DURAND, Henri: Poésies. Précédées d'une notice biographique par A. Vinet. 4e édition. Lausanne, Georges Bridel, 1861, in-8°, 264 p. + 1 portrait lithographique de l'auteur + 12 vues lithographiques prises dans les Alpes

vaudoises et autographiées (litho's) par L. Durand, avec notation musicale (p. 221 à 261, chansons patriotiques e.a.), exemplaire avec qqs rousseurs surtout sur les papier de soie de protection,, reliure en d.-cuir d'époque. Titre doré au dos. HRB 1942 CHF 250.-



Cet ouvrage a été édité maintes fois. Il contient principalement des chansons sur les beautés de la nature et des Alpes. Les diff. éditions montrent une grande variété de jolies illustrations lithographiques, qui varient pour chaque éd.. Pour la 4e éd., il y a 12 vues qui montrent: Vevey / Dernière demeure (Cimetière) / Le lac Lioson / Chillon / La Cité (Lausanne) / Les Diablerets (Ormonts) / Vue de son jardin (vue sur le lac Léman) / La Dent du Midi / Vallon des Plans / Baugy et Châtelard / Grien / Montreux. Wäber BSL III / -; Perret -; cf. Barth 12470 (uniq. la 5e éd. de 1869).

60. EBEL, J.G. (Johann Gottfried) (1764-1830) (& AUDIN, N., pseud. Richard): Manuel du voyageur en Suisse, guide classique à l'aide duquel l'étranger recueillera facilement le fruit et les jouissances que ce pays promet. Nouvelle édition, augmentée 1° d'un itinéraire de l'Oberland, par Wyss; 2° d'un itinéraire du Rigi; 3° des notes et observations nombreuses de M. Richard; 4° d'un itinéraire des deux rives du lac Léman, par M. Manget, etc. 5° d'un tableau de toutes les routes de la Suisse par lieues et demi-lieues. (1830-31). Paris, Audin, Genève, Barbezat, Cherbuliez, 1830, pt. in-8°, 2 ff. + 664 p., illustré d'une carte dépliant (carte de l'Oberland bernois. 20 x 16 cm) + 7 planches gravées (tirées en bistre), (sans la carte de Keller), reliure en demi-cuir

vert olive, dos orné en or, tranches jaspées, bel exemplaire. HRB 31013 CHF 150.-

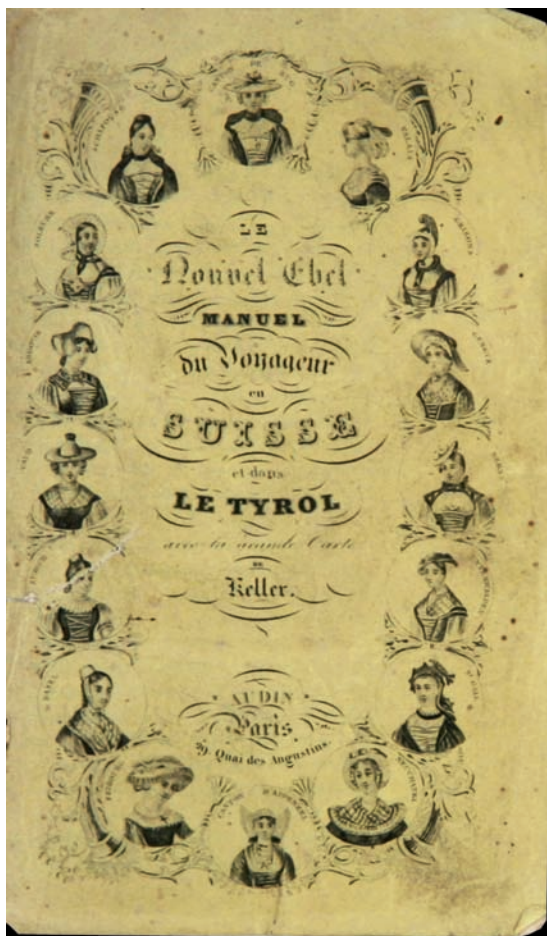
Cinquième édition française, publiée par Audin, du fameux ouvrage du géographe zurichois d'origine allemande Ebel. Notre exemplaire contient 7 gravures originales qui nous montrent les vues suivantes: Gais / Cascade de Staubbach / Vue du Mont-Blanc / Cascade de Reichenbach / Chute du Rhin près de Schaffhouse / Route du Simplon / Vue du Valais prise du haut de la Forclaz. DHBS II/734; Hoefler NBG XV/596; BSL III/46 et III/61.

61. idem: Le nouvel Ebel. Manuel du voyageur en Suisse. ... Revu, coordonné, mis en ordre et augmenté par Richard. Suivi du Guide complet dans le Tyrol. Paris, (F.-A. Saurin à Poitiers pour) Maison, s.d. (1840), pt. in-8°, 2 ff. + XL + 660 p. + 12 planches gravées dont 1 panorama repl. accomp. de 3 vues et 1 autre fig. + 3 cartes gravées repl., manque la carte de Keller, non rogné, ça et là qqs lég. rousseurs, planches général. propres, brochure originale jaune, entièrement illustrée, petite déchirure dans la couverture devant, dos fendillé, traces d'usage. HRB 7230 CHF 550.-

Célèbre manuel classique de voyage en Suisse "comprenant: 1° la description des villes, villages, hameaux de la Suisse. 2° des notices détaillées sur les curiosités naturelles, lacs, glaciers, cascades, points de vue, etc. 3° l'indication des hôtels, bains. 4° les taxes des bateaux sur divers lacs. 5° les distances calculées par minutes. 6° les renseignements utiles ... Avec l'itinéraire complet de la vallée de Chamonix; l'itinéraire de l'Oberland, d'après Wyss; du pays des Grisons, d'après les voyages pittoresques les plus récents. - l'itinéraire du mont Rigi, celui des bords du lac de Genève, d'après M. Manget. ... Suivi du guide complet dans le Tyrol".

Les vues (dont 4 ovales) partiel. gravées à l'aquatinte, d'autres en lithographie, montrent e.a. Chaumière Suisse / Vue du Mont-Blanc, prise du Pont St-Martin / Vue du Valais, prise du haut de la Forclaz / Route du Simplon / Cascade de Staubbach / Cascade de Reichenbach / Bains de Reichenbach / Gais (Appenzell) / Chute du Rhin, près de Schaffhouse / Château du Wolfberg / Hôtel du Jura à Bienne.

La grande planche repliée montre le panorama 'Vue de la chaîne des montagnes depuis le Righi jusqu'au Mont Pilate prise de l'Hôtel du Cygne de la belle vue à Lucerne', flanqué de textes en allemand et français 'Objets remarquables de Lucerne', et puis 4 vignettes, une avec nom de



l'Hôtel du Cygne, puis des vues de l'arrivée et du départ du bateau, l'hôtel et les écuries et remises de l'hôtel (Lithogr. par C. Bury, Lith. de Engelmann père et fils à Mulhouse).

Les cartes représentent: La vallée de Chamonix (d'après Hartmann, extraite de la Carte der Schweiz nach Lutz) / De Thoune à Meiringue (l'Oberland, par Wyss) / Carte du Tyrol. La grande carte de la Suisse par Keller manque hélas dans cet exemplaire.

Couverture entièrement illustrée: 16 portraits de femmes en costumes traditionnels (buste) / 3 vues au dos / 1 vue sur la couv. derrière 'Pont de Fribourg'. Wäber, BSL cf. III/46 (sous Ebel) et III/61 (sous Audin); DHBS II/734; Hofer NBG XV/596; cf. Barth 17851 (éd. de 1846); cf. Perret 1474; Helveticat

62. ENGEL, Claire-Éliane: Byron et Shelley en Suisse et en Savoie. 1816. Chambéry. Dardel, 1930, gr. in-8vo, VII + 112 p., + 3 planches h.-t., brochure originale. HRB 114375 CHF 50.-

Étude sur Byron, Shelley et les Alpes, qu'ils visitèrent de mai à octobre 1816. Perret 1498.

63. (ERNI, Johann Heinrich) (1777-1842): Memorabilia urbis et agri Tigurini. Memorabilia Tigurina Neue Chronik oder fortgesetzte Merkwürdigkeiten der Stadt und Landschaft Zürich. Zürich, Selbstverlag J.H. Erni, 1820, in-8vo, gestochener Frontispiz-Titel + Titelblatt mit 1 gestochener Ansicht von Zürich + 1 Bl. (Vorrede) + VII (Subscrib.-Verz.) (+ 1 'Erklärung der Kupfer')

XII + 368 S., + 1 Steindruck (Lithogr. v. Hegi: Ansicht Casino) + 2 Kupfertafeln (Position der Andermattischen Truppen & Schloss Susenberg) + 1 teils handkolorierte gefaltete Karte des Kantons Zürich (lose), sehr sauberes, komplettes und frisches Exemplar, Ledereinband, Rückenvergoldung und rotes Titelschildchen. Schönes Exemplar.

HRB 1345

CHF 550.-

Erstausgabe. Vollständiges Exemplar, mit den drei (3) Tafeln (1 Lithographie, 2 Kupfer) und der teils kolorierten gefalteten Karte (Scheuermann). Die hübsche Titelvignette zeigt die Schifflände in Zürich, gezeichnet und gestochen von Häkli.

Das Werk ist eine Fortsetzung der Werke Bluntschlis und Werdmüllers, später weitergeführt von Fr. Vogel. Barth 18226; Schweiz Lk. III/373; HBLS III/65, Zch. Nr. 4 (J.J. Erni).



64. FALSAN, Albert: Les Alpes françaises. Vol. 1: Les montagnes, les eaux, les glaciers, les phénomènes de l'atmosphère. 'Bibliothèque scientifique contemporaine'. Paris, J.-B. Baillière, 1893, pt. in-8°, frontispice + 290 p. avec 51 fig. intercalées dans texte, reliure en toile récente, pièce de titre cuir au dos, brochure orig. cons., bel exemplaire

HRB 37852

CHF 60.-

1re éd. Cet ouvrage constitue un excellent résumé des connaissances scientifiques en ce qui concerne la montagne. Ecrit en collab. avec Mme de Saporta, A. Magnin, C. Rey, E. Chantre & A. Locard. Manque le tome 2 intitulé: 'La flore et la faune. le rôle de l'homme dans les Alpes, la transhumance'. Perret N° 1552.

65. FAVRE, Alphonse (1815-1890): Recherches géologiques dans les parties de la Savoie du Piémont et de la Suisse voisines du Mont-Blanc. En 3 volumes de texte et 1 atlas. Paris, Victor Masson, et Genève, 1867, in-4° et atlas grand in-folio (54 x 37 cm), XX + 464 p. / IV + 437 p. / IV + 587 p. + 4 p. (Errata), non coupé / II + 32 planches (Lith. Pilet et Cougnard, Genève) + 3 ff. d'expl., lég. traces d'humidité et qqs rousseurs plus ou moins fortes dans le vol. d'atlas, ex-library copy / tampons de bibl., reliure en d.-parchemin.

HRB 23370

CHF 1500.-

Première édition de l'ouvrage capital d'Alphonse Favre, professeur de géologie distingué à l'académie de Genève. Il visita pendant de nombreuses années les régions alpines, étudiant leur structure et l'illustrant avec grande précision. Les planches lithographiques représentent: 1 carte géographique des divisions de l'ouvrage, échelle 1:250000, (établ. topogr. de Würster, Randegger, à Winterthur), plus non seulement des illustrations à caractère géographique, comme des cartes, des profils et des coupes, mais aussi de jolies vues et panoramas; les 3 dernières planches (chiffrées A, B et C), montrent des fossiles: Oolithe corallienne (2), et Etage urgonien (1), chacune avec feuille d'explication en regard. "In 1867, in a now classic description of the geology of the Mount Blanc, he (Favre) ascribed the complex fanshaped arrangement of the rocks in that mountain to the action of strong lateral pressure". A rare and important work on the geology and paleontology of the Swiss Alpine regions. Réan, Monte Bianco 156-157; DHBS III/68, n° 5; Perret 1591.



66. FER, N. de (Nicolas de): Les marches ou frontières d'Allemagne et d'Italie. Avec les Routes que l'on tient Ordinairement par les Alpes, pour passer de l'un en l'autre de ces Etats. A Paris, chez l'Auteur dans l'Isle du Palais à la Spere Royale, Avec riv. du Roy 1703, 63x66 cm, carte coloriée. Gravé par H. van Loon, Renforcée au dos dans les plis. Carte un peu froissée. (Carte 55x55 cm).

HRB 116331

CHF 450.-

67. FILLEUL DE PETIGNY, Clara: Voyages en Suisse et Savoie, ou détails intéressants sur les productions naturelles et industrielles, les monuments, les curiosités, les moeurs et usages des habitants de ces contrées. 'Bibliothèque chrétienne de l'adolescence et du jeune âge'. Limoges et Paris, Ardant, 1860, in-8°, 240 p., avec une gravure en frontispice (serment du Grütli), papier quelque peu bruni



et un peu poussièreux, jolie reliure de l'éditeur en percaline bleu foncé, dos un peu passé, doré à la plaque, plaques dorées estampées sur les plats, bon exemplaire.

HRB 15251

CHF 350.-

Première édition, rare.

Vicaire -; Wäber BSL III/103 (mentionne une édition de 1884), Perret -.

68. FINCH, George Ingle: Comment on devient alpiniste. Traduit de l'anglais par R. de Malherbe et de E. Gaillard. Chambéry, Dardel, 1926, in-8°, 3 ff. + 327 p. + 32 planches, reliure en d.-cuir, dos avec auteur, titre et filets or.

HRB 114378

CHF 60.-

69. (FLITTNER, C. G.): Die wichtigsten Bäder Europa's. Zur Empfehlung der Bäder für Gesunde und Kranke. t. Berlin, (J. B. Schmidt Wwe. u. Sohn für) C. G. Flittner, 1820, in-8vo, (21:12,5 cm), Frontispizporträt 'Dr. G.A. Welper' + Titelblatt mit gest. Abbildung + X + 314 S. + 2 Bl. (1 Anz.), Original-Pappband, Titel u. Typogr.-Umrahmung und Text auf Umschlag. 'Aufgeschnittene und beschmutzte Exemplare werden nicht zurückgenommen'.

HRB 116804

CHF 300.-

Erste Ausgabe. Das Porträt zeigt den Berliner Stadtphysicus G. A. Welper, die Vignette dessen Badeanstalt auf der heutigen Museumsinsel. Verfasser des Werkes, das über die Vorzüge des Badens im allgemeinen und über die Bäder Deutschlands und Europas unterrichtet, dürfte Christian Gottfried Flittner (1770-1828) selbst sein. Als Arzt, Apotheker und Buchhändler schrieb er zahlreiche erotische und in verschiedensten Gebieten populärwissenschaftliche Werke. - Etwas gebräunt, Titel mit etwas Abklatsch des Porträts.

Aus dem Inhalt: Kurze Geschichte des Badens / Arten zu Baden / Diät beim Baden / Von den berühmten natürlichen Mineralbädern in Deutschland - und außer Deutschlands / Von den Badeanstalten / Von dem Werthe der Bäder in einigen besondern Krankheiten.

70. FOLTIN, Arthur / SCHLABITZ, Adolf (ill.): Tiroler Alpensagen. Stuttgart, Druck & Verlag von Greiner Pfeiffer, 1897, in-8vo, X (Vorwort datiert November 1897) + 1 Bl. (Inhalt) + 304 S. + 2 Bl. (Verlagswerbung), farbig ill. Original-Leinenband. Einband etwas abgenutzt.

HRB 116240

CHF 50.-

71. Anonyme. - Forum Alpinum. Zürich, Selbstverlag, 1965, in-4to, 432 S., mit zahlr. Fototafeln, Holzschnitten und Musiknoten, + 2 original . ill. Tafeln signiert vom Gentinetta, Original-Leinenband. HRB 69339 CHF 100.-

Mit Textbeiträgen zahlreicher Autoren. - "Dieses (...) Werk wurde ermöglicht dank einer Zusammenarbeit der Schweizerischen Buchgemeinschaften mit der Arbeitsgemeinschaft Forum Alpinum. Angeregt durch die Expo 64 ist es gedacht als Beitrag zur Klärung aktueller Daseinsfragen unserer Bergbevölkerung" (aus dem Inhalt). Fotografien von Jakob Tuggener, Bruno Gentinetta und Franz Gastl.

72. FRESHFIELD, Henry (is Jane Freshfield):

A summer tour in the Grisons and Italian valleys of the Bernina. London, (Spottiswoode for) Longman (a.o.), 1862, in-8°, 5 ll. + 292 p. + 4 chromolithogr. views (Hanhart lith., plates partly waterstained) + 2 folded maps, light traces of waterstain in top margin, no foxing, recent green half leather binding with corners, spine on raised bands with gilding, fancy paper on covers, fine copy.

HRB 2275

CHF 750.-

Première édition. Peu courante. Récits d'excursions dans les Grisons et dans l'Engadine, par la famille Freshfield. Un livre fort intéressant sur une région qui deviendra par la suite très fréquentée, mais qui était alors encore peu connue.

First edition. Relation of excursions in Graubünden and the Engadin, by the Freshfields. A most interesting work on a region that from then onwards became very much visited, but that in those days was still very little known.

The Freshfield family were very keen mountaineers. Jane Freshfield's husband Henry was an early member of the Alpine Club and their son Douglas was one of the greatest mountaineers in history. She wrote this title as a guide for intrepid Victorian ladies so that they may now enjoy the wildest scenes of mountain grandeur with comparative ease. Wäber BSL III/336; Perret 1765.-

73. Gallery of the celebrated landscapes of Switzerland. (On frontcover: Gallery of Swiss Landscapes. Celebrated views of Switzerland). Zurich, J.A. Preuss, and London, H. Rothe, n.d. (ca. 1880), in-4to, illustrated with 100 original photographs (collotypes) neatly mounted 1 to a plate, text-leaves framed within red

lines, ornate woodcut decorations and initials throughout, stains in places mainly to borders, also to title page, three text-leaves loose two of which with damage and tears to borders, inner hinges cracked (cracks covered with scotch now detaching), fancy paper with richly gilt motive with vertical tear and (front) one false fold, full decorative vellum, frontcover with large illustration in black and gold depicting an alpine postal carriage on a mountain road, surmounted by a medal depicting the Swiss Cross surrounded by coats of arms, the whole in large black and white decorative frame (which also frames the rear cover), and a double line gilt outer frame, spine with decorative black and gold tooling, somewhat duststained, gilt edges.

HRB 59176

CHF 750.-

The fine and beautifully taken photographs (colotypes) include views of the major towns, mountains and glaciers in Switzerland., such as Zermatt, Monte Rosa, Rhône-Glacier, Rosegg-Glacier, Muotta-Tal, St. Moritz, Davos, Gais, Ragaz, Baden, etc., etc.

74. GAUTHIER, Théophile: Les vacances du lundi. Tableaux de montagne. Paris, G.

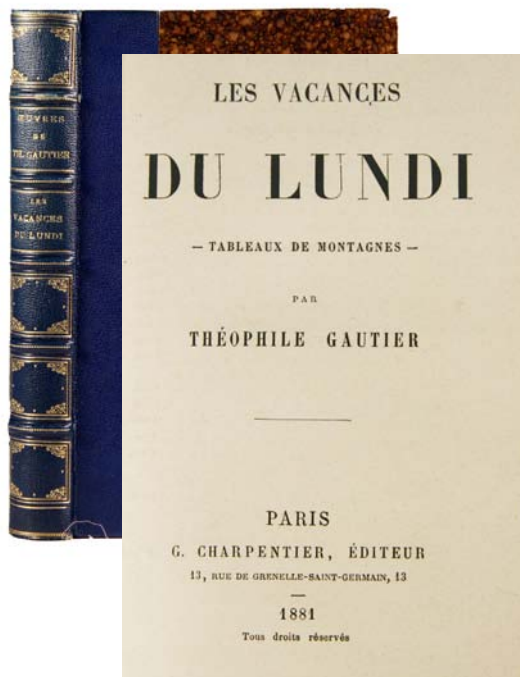


Charpentier, 1881, pt. in-8vo, 315 p., Reliure de l'époque demi-chagrin bleu, dos à nerfs joliment orné, tranches mouchetées. Bel exemplaire. HRB 116867 CHF 450.-

Édition originale. Contient un chapitre sur le Mont-Blanc et un autre sur le Cervin. Perret, 1871.

75. SENDEN, G.H. van, (1783-1851): Alpenrozen. Tweede druk. Met aantekeningen

vermeerderd en nagezien door B.T. Lublink Weddik en P.H. Witkamp. Met twaalf platen en eene kaart. Amsterdam, C.L. Brinkman,



o.J. (1856), in-8vo, IV + 502 p. + 1 ll., title with coloured title & Panorama Rigi (roundview in bl.&w.) + 12 lithogr. plates, orig. cloth binding, spine gilt, covers blindpressed, some spots on first cover, spine sunned.

HRB 54916

CHF 550.-


Second edition, corrected and enlarged.

An interesting relation of the Dutch author's travels through Switzerland, its mountains and other beautiful sites, illustrated with a coloured map (Witkamp del. - Veelwaard sculpt.) and 12 colour lithographic views.

The first edition was published in 1842 and 1843 in two volumes.

The lithographic plates are showing: title with panoramic roundview in circle, title in colour / Zürich / Goldau / Lucern / Rütli / Meyringen / Aarval (waterfall) / Weilhorn - Wetterhorn / Sallenche / St. Bernhard / Col de Balme / Chamouni en de Mont-Blanc / Constanz + the folded map. Wäber BSL III/-; Perret -.

76. Glacier National Park Montana. Hand coloured. 'The Switzerland of America'. The Albertype Comp., Great Northern Raliways National Park Route, 1910, quer gr. in-4to, 12



tipped-in colour fotos on brown card support, hw. manuscrit sur la couverture dans une belle écriture 'From R. Weyrauch Spokane Wash. U.S.A. (to:) Mr. René Grosvernier et famille: Rue Saint Jean, 44. Genève. Switzerland. cartonnage original imprimé. (with cord) Cordel-Heftung. HRB 116327 CHF 250.-

77. GLATZ, Paul: Champel-les-Bains (à 20 minutes de Genève). Etablissement hydrothérapique de premier ordre fondé sous le patronage du Corps médical de Genève. [Prospectus] / Illustré par E[douard] Jeanmaire... Genève, Imprimerie de la Tribune de Genève, 1887, pt. in-8vo, 18 ff., richement illustré, brochure originale illustrée (près de Genève). HRB 99327 CHF 50.-

Avec une brève 'notice sur la fabrique d'horlogerie de Patek Philippe & Co'.

78. Graubünden. - Als Papierurkunde ausgestelltter Reisepass zugunsten des

Herzogs Viktor Amadeus von Savoyen und seines Gefolges für die Reise nach Sankt Moritz zur Wasserkur, durch die Häupter der drei Bünde, versammelt in Chur. 1698, 21.5x33 cm, in brauner Tinte auf Papier, in deutscher Kanzleischrift mit schöner kalligraphischer Initiale, mit 3 gut erhaltenen Papiersiegeln, Papier durchgehend etwas fleckig, dazu ein Blatt mit der italien. Übersetzung, o. J. (18/19. Jh.), guter Zustand. HRB 91230 CHF 5500.-

Handschriftliches Original-Reisepapier (Reisepass) für den Herzog Viktor Amadeus I. (1666-1732) von Savoyen, der ein paar Jahre später zum ersten König von Sardinien-Piemont wurde. Ausgestellt wurde dieser Passierschein in Chur von den hier versammelten Häuptern der 3 Bünde (Gotteshausbund, Grauer Bund, Zehngerichtebund), dem Freistaat, welcher nach 1798 zum Kanton Graubünden wurde. Die



3 schönen, am unteren Rand angebrachten Papiersiegel der Bünde verdecken teilweise die Unterschriften der verschiedenen Cancellarii (Kanzler oder Schreiber). Das in deutscher Sprache verfasste Dokument, welches laut Einleitung auf Anfrage des Botschafters Carolo Casati aus Mailand ausgestellt wurde, fordert alle auf, den Herzog und seinen Hof auf dem Weg nach „St. Maurizi in dem Oberrn Engadin“ durchreisen zu lassen, denn „bis dahin in unseren Landen die Wasser Cur zu Pflege der Edlen Gesundheit zu gebrauchen, niemandem versagt worden“. Sankt Moritz war spätestens seit der Beschreibung der heilsamen Kräfte der Heilquelle (eisensaures Wasser) durch Paracelsus um 1530 ein bekannter Kurort, also lange vor dem Aufkommen des Tourismus und des Wintersports. Im 17. und 18. Jh. waren es vor allem Persönlichkeiten aus Italien, neben den Herzögen von Savoyen auch die von Parma, welche für eine Wasserkur ins Oberengadin reisten. Chr. Brügger,

Ostrhätische Studien z. Gesch. d. Badelebens insb. der Curorte Bormio und St. Moritz, 1863.

79. GRUBE, A.W.: Alpenwanderungen. Fahrten auf hohe und höchste Alpenspitzen. Nach den Originalberichten ausgewählt, bearbeitet und gruppiert für junge und alte Freunde der Alpenwelt. Neu bearbeitet und ergänzt von C. Benda. 2 Teile in 1 Band. 3. Auflage. Leipzig, Eduard Kummer, 1886, in-8°, VI + 1 Bl., mit Besitzstempel + 288 S.; (+) 247 S. + 1 S. (Inhalts-Verz.) + 17 Farbholzstichen (Ton- und Farbendruck), (2 S. + 1 Tafel lose), Original-Halbleder. Rückenvergoldung. Schönes Exemplar HRB 37298 CHF 50.-

Die Erstausgabe ist von 1872, die 2. von 1874. Diese 3 Ausgaben innerhalb von 15 Jahren deuten auf die grosse Popularität dieses Buches hin. Aus oft spannenden Berichten verschiedener Bergsteiger zusammengestellt. Inhalt: Teil 1. Aus den Centralgruppen der Schweizer-Alpen. (Mont-Blanc, Matterhorn St. Gotthard etc) / Teil 2: Ortlergruppe, Zillerthaler-Gruppe, österr. Kalkalpen, Julischen Alpen etc. Charakteristische Schilderung der höchsten Alpenregion, die ganzseitigen Farbholzschnitten zeigen u.a.: Montblanc, Monterosa, Matterhorn, St. Gotthard- und Adula-Gruppe, Aletsch-Gletscher. 1 Heft (S. 55-58) lose. Perret -; Réan -; Wäber BSL III/96.

80. Grussaus Guggisberg. (Touristenbroschüre). Schwarzenburg, H. Gerber, o.J. (ca 1936), in-8vo, 32 S. reich ill., illustrierte Original-Broschüre. (mit Farb-Abb. v. Neue Sonntagstracht). HRB 73460 CHF 40.-

Hübsch illustrierte Touristenbroschüre mit schönen Abbildungen von typischen Guggisbergern und ihrer Heimat; auch wenige Familienwappen sind in der Broschüre enthalten.


81. Collectif. - Guide historique & descriptif de Genève & le tour du Lac suivi du Voyage à Chamounix. 3e édition augmentée. Genève, F. Richard, 1877, pt. in-8vo, 1 ff. + 131 p. + 3 planches dépliantes: Carte des Rives du Lac Léman, Panorama du Lac Léman & Plan de la Ville de Genève, papier jauni, non rogné, brochure originale, dos partiel. fendu, couv. tachée. (impr. sur la couv.: cinquième Année). HRB 37825 CHF 100.-

A la découverte de Genève et de son lac, suivi du voyage à Chamonix. Avec les 3 planches qui

manquent souvent. Perret 4709 (éd. de 1877 seul., sans mention "3e éd. ..."); Wäber BSL III/173 (2e éd. 1874, et mentionne 1ère éd. 1872 ou 1873).

82. HALDER, Arnold: Bergluft. Sonntagsstreife-reien eines alten Clubisten. Mit einem Vorwort von Abraham Roth. Bern, Dalp, (R. Schmid), 1897, kl. in-8vo, VI + 1 Bl. (Inhalt) + 221 S. + 1 Bl. (Druck von E. Grumbach in Leipzig), illustriert mit Holzschnitten, ill. O.-Lwd., Rücken mit goldgepr. Titel, vord. Einbändeckel mit einem dekorativen, teils vergold. Floral- und Ornamentmotiv im Jugendstil, Marmorierter Schnitt. HRB 115349 CHF 200.-

83. HALLER, Albrecht von (1708-1777): Versuch Schweizerischer Gedichte. 12., vermehrte und viel verbesserte Original-Ausgabe, begleitet mit der Lebensbeschreibung des Verfassers. Durchgesehen und besorgt von Johann Rudolf Wyss. Bern, bey der typographischen Gesellschaft, 1828, gr. in-8°, (ohne Frontispiz-



Porträt nach Dunker). LXXX + 288 S., ill. mit 17 Kupfervignetten (grösstenteils nach B.A. Dunker), Titelbl. mit Stempeln, Pappband d. Zeit. HRB 112473 CHF 50.-

Mit mehreren Kupfern illustrierte Ausgabe. Exemplar ohne das Frontispiz-Porträt, das nur in einem Teil der Auflage enthalten ist, nämlich in der Ausgabe auf Velin Papier. Die Ausgabe ist mit Kupfervignetten von Dunker geschmückt. Die Alpen (1729) auf S. 18 bis 43 mit 2 gest. Abbildungen. Lundsgaard 580.-

84. idem: Die Alpen. Mit einer Beilage und Kupfern. Dem Andenken Hallers gewidmet

von Karl Geiser. Bern, A. Francke, 1902, in-4°, 40 S., mit 8 Kupfervignetten + 8 ganzseit. Kupfertafeln, Original-Leinenband.

HRB 28415

CHF 120.-

Mit Reproduktion der Kupferstich-Vignetten von Duncker, Schellenberg, Wolf, Eichler, usw. zu den Schriften Hallers«Die Alpen» (S. 3 bis 22), «Vorrede zur Geschichte der schweizerischen Pflanzen» (S. 23 bis 37), und zu «Bemerkungen des Herausgebers» (S. 39-40). Kupferdruck von Kehrlı & Pick, Bern. Perret 2146 (ed. orig. de 1745); Lundsgaard, Verzeichnis d. gedr. Schriften A. v. Hallers, N° 38; Bibliographia Halleriana, Verzeichnis der Schriften v. u. über Albrecht v. Haller 0102.

85. idem: Poesies de M. Haller. Traduites de l'Allemand. Edition retouchée et augmentée. (Par Vincenz Bernhard de Tschärner). Bern, Société typographique, 1775, in-8°, frontispice + titre orné d'une vignette, vignette héraldique en-tête de chapitre + VIII + 266 p. avec 13 vignettes gravées sur cuivre de B.A. Dunker et 18 vignettes gravées sur bois + 6 ff. non num. (entre p. 256 et 257: «Epître à M. Bodmer, professeur, et membre du conseil souverain, à Zurich. 1738»), çà et là des lég. taches et brunissures, feuilles de titre et d'épître coin extér. supér. arraché habilement remplacé (quatre lettres disparues ont été réécrites dans le même style), p. 237-240 avec pet. bout de la marge arraché, p. 196 avec trait d'encre marg., reliure en veau raciné, pièce de titre verte au dos, premier plat détaché, frotté, coins dénudés. Exemplaire usé (à relier).

HRB 59664

CHF 100.-

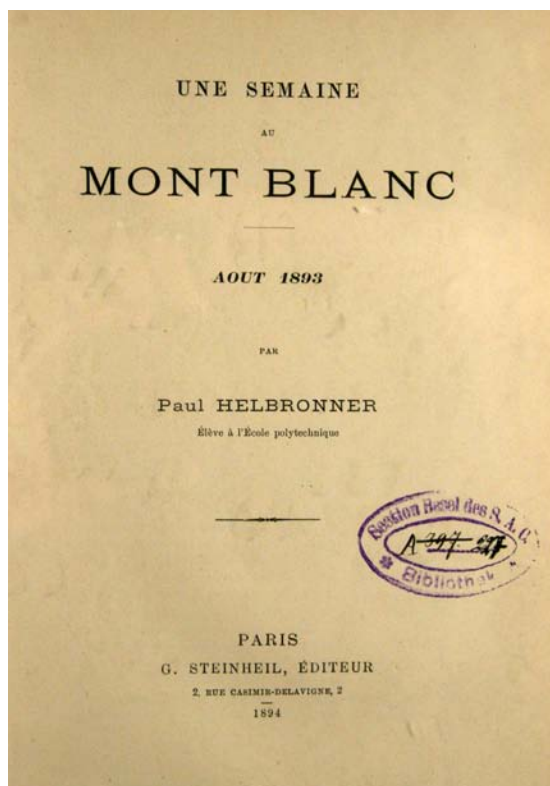
Première édition illustrée avec les vignettes de Balthasar Anton Dunker, artiste bernois (1746-1807). Ceci est la version retouchée et augmentée par Vincent Bernhard de Tschärner. Edition qui renferme un très joli frontispice dessiné et gravé à l'eau-forte par Dunker et terminé par Lacroix en 1775, avec en arrière-plan la ville de Berne et les Alpes. Parmi les poésies en vers et en prose on trouve e.a.: Les Alpes, p. 21 à 52. Illustré de 2 jolies gravures.

Lundsgaard-H. 598; Bibliographia Halleriana, Verzeichnis der Schriften v. u. über Albrecht v. Haller 0069; Lonchamp 1371; Lanckoronska-Oehler II/ 184f.; Cohen-de Ricci 471; Rümman: Die illustr. deutschen Bücher des 18. Jahrhunderts, 395; cf. Perret 2146.

86. HELBRONNER, Paul: Une semaine au Mont-Blanc. Août 1893. Paris, G. Steinheil, (Impr. Lemale et Cie, Havre), 1894, in-8vo, 61 p. + 3 planches reproduites en phototypie, tampon de la Bibl. S.A.C. sect. Basel, cartonnage original de l'éditeur, couvert de papier fantaisie imprimé avec auteur & titre. HRB 116868

CHF 600.-

Première édition. Peu courant. Récit d'une ascension au Mont-Blanc avec un séjour d'une semaine au sommet. Paul Helbronner fut un des plus importants topographes ayant effectué des travaux sur les Alpes: il a tissé sur l'ensemble des Alpes françaises des réseaux géodésiques du lac Léman jusqu'à la Méditerranée, et laissé une



monumentale description géométrique détaillée des Alpes françaises.

Perret, 2213.

87. (HELDMANN): Nouveau guide du voyageur dans les XXII cantons suisses. Traduit d'un manuscrit allemand du Professeur H. par R.W. (Rudolf Walthard). Avec la nouvelle carte de la Suisse de Mr. le colonel (H.) Weiss. Berne, (L.A.S. Haller pour) J.J. Bourgdorfer, 1829, pet.

in-8°, 1 f. (titre imprimé avec publ. au verso) + 1 f. de titre, lithographie ornée d'une vignette circulaire (les armoiries des cantons et du pays) + XCII (introduction et avertissement) + 12 ff. (11 tableaux statistiques des cantons + 431 p. (avec table des mat. alphab.) + 3 p. (errata) + 2 ff. (catalogue de l'éditeur Bourgdorfer), çà et là rousseurs, qqs petites taches d'encre et d'humidité + (en annexe:) 1 carte repliée datée 1820 (Nouvelle carte itinéraire, 40 x 49 cm, plis un peu brunis, petites déchirures dans les coins des plis) cartonnage avec étui cartonné, qqs frottements.

HRB 25149

CHF 450.-

Deuxième édition de ce très rare guide de voyage en Suisse, avec préface de la première édition datée du 15 novembre 1822, complète avec la carte. Identique à la première édition si ce n'est probablement les 3 p. d'errata ajoutées dans cette 2e édition. Wäber BSL III/59 (éd. or. de 1822); Barbier -; HBLS VII/411, Nr. 3 (Walthard); Barth II, 17822 (mit falscher Jahreszahl für die EA).

88. HERZ, Hermann (ed.): Guidethrough Europe. 1907. Souvenir of the Hamburg-American Line. Berlin, J. Hermann Herz, 1907, sm. in-8°, 2 ll. + 887 p. + 9 maps, (of which 7 double-plates) + 1 fold. coloured plate with panorama from the Stanserhorn + 14 p. publicity of the MOB-Railway (Montreux-Oberland Bernois) + 1 p., colour- and gold tooled original red-cloth.

HRB 34263

CHF 150.-

Book which has been handed out by (or sold through) the Hamburg-American Line to all its travellers. It contains all kinds of information about the different cultures and countries visited. 'Guide through Germany, Austria, Hungary, Switzerland, Italy, France, Belgium, Holland, The United Kingdom, Spain, Portugal, etc'. Maps of Frankfurt,



Vienna, Munich, Köln, Zurich, Roma, Amsterdam, Brussels and Paris + folded colored plates with time tables of the Rhaetian Railway, the "Rhein Dampfschiffahrt von Köln bis Düsseldorf". Often incomplete! Helveticat -

89. HERZOG, H.: Schweizerische Volksfeste, Sitten und Gebräuche. Für Jung und Alt dargestellt. Mit Original-Titelbild. Aarau, H.R. Sauerländer, 1884, in-8°, Frontispiz + X + 326 S., Buchhändler-Etikette 'Herm. Honer Rorschach' auf Innendeckel, gelöschter Stempel auf Vorsatz, reich illustrierter roter Leinen-Einband mit Schwarz- u. Golddruck. marmorierter Schnitt. Sehr schönes Exemplar. HRB 86751 CHF 120.-

Inhalt: 1) Volksfeste: Hist., Erinnerungsfeste und Züge / Landsgemeinden / Schwingfeste (u. a. in Obwalden - auf Stadalp - Alpenhirtenfest zu Unspunnen - Interlaken - Auf der Allmend bei Schüpfen - Älplerfest in Schwyz) / Kadettenfeste / Schützenfeste / Turnfeste / Jugendfeste / Lokalfeste. / 2) Sitten und Gebräuche S. 199-317.

90. HESS, Ludwig (1760-1800): Sechs radierte Naturprospecte. Ein Nachlass von Ludwig Hess. Mit Erklärungen von Carl Grass. Zürich, (Privatdruck), 1800, gr. in-4to, 16 S.: Titelblatt, Vorwort von C.G. "Den Freunden der Kunst", und von Hess verfasster Text, ein Blatt zu jeder Tafel (mit breitem Rand) + 6 Radierungen (signiert links unten L. Hess oder L.H. fec. 1799) + 1 zusätzl. Tafel in Aquatinta, vereinzelt stockfleckig, oberer Rand-Bl. 1 u. 2 mit Wasserfleck, Stempel S.A.C. Basel, Pappband mit gedr. Titel auf Buchdeckel, schönes Exemplar. HRB 7247 CHF 750.-



Erste und einzige Ausgabe dieses nur in sehr kleiner Auflage als Privatdruck für die Zürcher Künstlergesellschaft publizierten Werkes. Die Abzüge v.d. Radierungen sind besonders kräftig. Ludwig Hess von Zürich, gefördert von Bodmer und Lavater, "zeigte für die Darstellung des Hochgebirges, welche für die damalige Zeit neu und unerreicht war, besonders Geschick". Seine Ölbilder, Pastelle und Stiche erlangten einen weitreichenden Ruf und wurden in England geschätzt und gekauft. Sein Atelier galt als Sehenswürdigkeit und wurde von vielen Touristen besucht und beschrieben. Die sechs schönen Radierungen, die Hess wenige Monate vor seinem zu frühen Tod 1799 schuf, stellen dar:

1) Am Lauisser-See ("der eine starke Tagreise von Mailand entfernt liegt" und Hess fährt fort "am lieblichen Salvatorberg". Schon vorher sagt er "Auf der Höhe, ... sieht man in der italienischen Schweiz noch ein liebliches Dorf, ...". Diese Bemerkungen vom Künstler, zeigen dass es sich hier um den Luganer See handelt und nicht, wie manchmal behauptet wird, um den Lowerzersee). (Vgl. Alicke 312/93).

2) Am Zuger See.

3) An der Lint, hinten im grossen Thal von Glaris.

4) Auf dem Klausenberg gegen dem Schächenthal.

5) Im Rupletenthal.

6) Im Calankerthal, in Pünten (einzig bekannte Ansicht).

+ (Zusätzl. Tafel 7) In der Gegend vom Zuger See. Aquatinta in Sepia.

Original private edition, with seven, 18th century engravings on alpine subjects by L. Hess from Zurich, just finished before his early death in 1799. His paintings, drawings and engravings were very much on demand by the English tourists at the time. Published as a private-press this edition went soon out of print and is ever since fairly rare to find on the market. Brun, SKL 55; Lonchamp 1296; Nagler K.-Lex. VI/144 cf. Catalogue Interlibrum (Alicke) 312, n° 93; J. H. Meyer: Ludwig Hess, Landschaftsmaler (1800) N° IV, S. 96.

91. (HOFFMANN, Georg): Wanderungen in der Gletscherwelt von G. H. Mit lithographierten Gebirgsansichten. Zürich, Orell, Füssli, 1843, kl. in-8vo, 4 Bl. + 160 S. + 4 lithogr. Ansichten (inkl. das Frontispiz), teils etwas stockfleckig, vorne eingeklebt, Alpines Ex Libris v. Herm. Bossard, Orig.-Pappband, Orig.-Schuber. (Schuber unten mit Fehlstelle) Schönes Exemplar. HRB 40117 CHF 450.-

Einzige Ausgabe dieser alpinen Schrift des Basler Tuchhändlers und leidenschaftlichen

Alpinisten. Georg Hoffmann (1808-1879). Er war der Erstbesteiger des Scheerhorns. Mit 4 Tafeln Gebirgsansichten 1) Ansicht des Scheerhorns / 2) Uri Rothstock - der Faulen / 3) Bristenstock / 4)



Ansicht des Scheerhorns. Enthält Beschreibungen des Urirotstocks, des Maderanertales mit dem Kaiserstock, des Bristenstocks, des Mythen, des Faulen und des Scheerhorns.

Fine copy in original printed boards with orig. slipcase, rare complete with the 4 lithogr. views. Barth 18071; Holzmann-B. 2838; Wäber BSL III/256; Perret -; Imhof 251; Dreyer 349.

92. HOTTINGER, Solomon (1649-1713):

Thermae Argoviâ-Badenses, das ist, eigentliche Beschreibung der warmen Bädern ins gemein; Dess herrlichen in dem Aergow gelegenen warmen Bads zu Baden ins besonder; desselbigen Art, Natur, Eigenschafft, Würckung und vilfältiger Nutzen, in welchen Kranckheiten, auch wie dasselbe zu gebrauchen seye oder nicht, wie man sich vor, in, und nach dem Bad zu verhalten habe: sambt kurtz-vorgesetztem Bericht der Statt und der Graffschaft Baden, sonderlich aber auch der Bädern selbst dissmahligen Zustands. Baden, Joh. Ludwig Baldinger, 1702, kl. in-8vo, 12 Bl. + 245 S. + 7 S. (Register), etwas stockfleckig, Lederband auf Bündlen, gesprenk. Rotschnitt. HRB 52145 CHF 1200.-

Erstausgabe. Sehr selten. Das Werk ist hauptsächlich von Bedeutung für Medizin und Balneologie (Thermalisme). S. 1 bis 82 handeln von der Topographie von Baden. "Diese Arbeit ist von keiner andern als von der Scheuchzerischen bis dahin übertroffen worden, und in deren Ermanglung nützlich, brauchbar und lehrreich" (Haller). Salomon Hottinger, Dr. Medizin in Basel 1672, war Prof. der Mathematik und Naturwissenschaften in Zürich ab 1691. Barth 20632; Waeber BSL III/311; Reber BSL



Balneologie ... IV/3/20; Haller I/1524; HBLs IV/297, Nr. 4; Martin, Deutsches Badewesen S. 268-269, und 420, Nr. 373; Blake 222; Waller -; Wellcome -; Hirsch -.

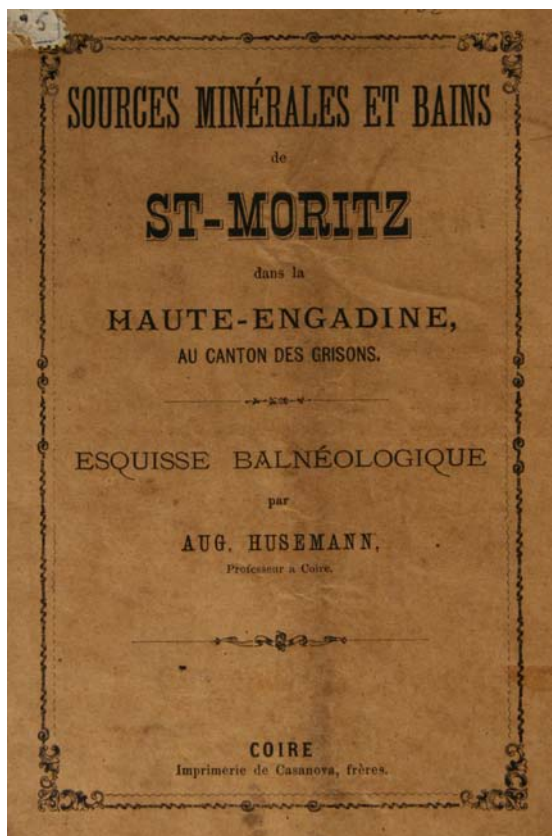
93. HUNT, John: The ascent of Everest. London, Hodder & Stoughton, 1953, gr. in-8vo, XX + 300 p., illustrated + 48 photographic plates some of which in colour, orig. blue clothbound, with orig. dustjacket (inside dj corner with price chipped). Else clean and fine copy.

HRB 4195

CHF 60.-

First edition. This is the story of how, on 29th May, 1953, two men, both endowed with outstanding stamina and skill, inspired by an unflinching resolve, reached the top of Everest and came back unscathed to rejoin their comrades. The work contains even more than that: the reasons for trying to climb it and how much success depended on previous expeditions, careful planning, close-knit teamwork and all the hundred and one details which had to be taken into account. YAKUSHI H269 a.

94. HUSEMANN, Aug.: Sources minérales et bains de St-Moritz dans la Haute-Engadine au canton des Grisons. Esquisse balnéologique. Coire, Imprimerie de Casanova, frères, s.d., ca. 1880, in-8vo, 63 p., + 1 ff. 'Tarif' (pour les



repas, pension, éclairage, chauffage, service) brochure originale imprimée.

HRB 53735

CHF 60.-

95. Berner-Oberland: Interlaken. - Funiculaire-Drahtseilbahn Interlaken-Harder. Bern, Hubacher & Co, o.J., um 1930, kl. in-8vo, (14.5x9 cm), Faltblatt mit 2 farblithogr. Abbildungen (ohne Künstlerangaben), Innenseiten mit 3-sprachigen Touristeninformationen. Prospekt mit Abb. v. Restaurant Harderkulm und Talstation der Drahtseilbahn in Interlaken.

HRB 84416

CHF 50.-

96. ISTRIA, Dora d' (d.i. Helène Kolzow-Massalsky, geb. Ghika) (1829-?): Die deutsche Schweiz und die Besteigung des Mönchs. Bd. 1, 2 und 3 (von 4). In 2 Bdn gebunden. Zürich,

Meyer & Zeller, 1858, in-8vo, gest. Front.-Portr. (Verfasserin) + 2 Bl. (Vortitel + Titelbl.) + XXVIII (Biographische u. literarische Notiz über die Verf.) + 367 S. (sic.: 268 S.) / 2 Bl. + 424 S. ; 2 Bl. + 315 S. (+ 1: Inhalt), Hln. mit goldgepr. Rückentitel und etwas Rückenvergoldung.

HRB 109523

CHF 350.-

Erste deutschsprachige Ausgabe (2. Aufl., 1860).
- Aus dem Inhalt: Der grosse Haller oder die Wissenschaft. - Zimmermann oder die Philosophie. - Napoleon III. in der Schweiz. - Der Beatenberg oder die Religionen des alten Helvetiens. - Die Legende vom Niesen. - Die Besteigung des Mönchs. - Erasmus in Basel. - Holbein oder die Malerei. Perret 2331 (sous Istria, sans indication du vrai nom de l'auteur); Barth 17718 (sous Koltzoff); Wäber BSL III/84 (sous Dora d'Istria, pseud. de Kolzow ...).

97. JAVELLE, E.: Souvenirs d'un alpiniste. Avec une notice biographique et littéraire par Eugène Rambert. Lausanne, (Aug. Pache pour) Arthur Imer, F. Payot, 1886, pt. in-8°, 2 frontispices (Vue de Saas-Fée et un portrait de l'auteur E. Javelle en photographie originale contrecollée) + XLVII (+ 1 bl.) + 404 p., pt. tache sur f. de garde, reliure en toile originale verte. Dos et plat richement orné.

HRB 115344

CHF 220.-

Première édition. D'après une note ms. trouvée dans un autre exemplaire, Javelle fut le premier à faire l'ascension de la Tour-Noir, un anglais fut le



deuxième, et Rovere de Breugel le troisième.

Collation: 2 frontispices (view of Saas-Fee and the portrait of E. Javelle (tipped-in original photograph) + LVII + 404 p., original green cloth binding illustrated with decorated spine, a full page view in gold and black on front cover. Perret 2357.

98. JOANNE, Adolphe (1813-1881): Itinéraire descriptif et historique de la Suisse, du Jura français, de Baden-Baden et de la Forêt-Noire, de la Chartreuse de Grenoble et des Eaux d'Aix; du Mont-Blanc, de la vallée de Chamounix, du Grand-St-Bernard et du Mont-Rose; avec sept cartes, quatre plans de villes et deux grandes vues de la chaîne du Mont-Blanc et des Alpes bernoises. 2e édition, entièrement refondue et cons. augmentée. Paris, L. Maison, 1853, in-8°, 2 ff. + XCI (=91 p.) + 664 p. + 2 ff. + 7 cartes, 4 plans et 2 panoramas dépl., à l'int. du premier plat la liste des 'Itinéraires Européens de Richard'. Publiés par L. Maison à Paris, reliure en toile originale, dos avec titre et auteur doré, en bas du dos 'PARIS / L. Maison', bel exemplaire frais. HRB 31210 CHF 450.-

Cette seconde édition de l'itinéraire de la Suisse n'est point une réimpression textuelle de la première, c'est un ouvrage presque nouveau. Le plan général a subi d'importantes modifications... Préface de l'auteur. Il suit deux poèmes de l'auteur: 'Les Alpes' dédié à Mme Malsy et 'Paysage' dédié à Calame. Avec la Carte de la Suisse / Plan de Grenoble et la grande Chartreuse / Lac de Genève et ses bords / la Savoie et le Mont-Blanc / Le Valais et le Mont-Rose / l'Oberland Bernois / le Lac des Quatre Cantons et le Rigi. Avec les plans in-texte de Genève; Berne; Bâle et Zurich. Les 2 panoramas de la Chaîne du Mont-Blanc vue du Brévent et Panorama des Alpes Bernoises. Ouvrage classique dont la première édition a servi Baedeker à publier son premier guide pour la Suisse en 1844 (en Allemand). Wäber BSL III/46.; Perret 2374 (1ère éd.).

99. JOANNE, Adolphe (1813-1881): Itinéraire descriptif et historique de la Suisse, du Jura français, du Mont-Blanc et du Mont-Rose. 3e éd., entièrement refondue. Paris, L. Hachette, 1859, in-8°, 2 ff. + XIV + 1 f. errata + 866 p. avec 10 cartes, 5 plans de villes, 10 vues et 7 panoramas + 12 p., rousseurs, reliure en toile originale. Bel état. HRB 37838 CHF 150.-

Dans cette 3e éd. le 'Jura français' est inclus et il y a beaucoup plus d'illustrations, cartes et panoramas.

Les cartes dressées par A. H. Dufour.
Wäber BSL III/46.; Perret 2374 (1ère éd.).

100. KALTBRUNNER, D.: Der Beobachter. Allgemeine Anleitung zu Beobachtungen über Land und Leute für Touristen, Exkursionisten und Forschungsreisende. Nach dem «Manuel du Voyageur» ... unter Mitwirkung des Verfassers bearbeitet von E. Kollbrunner. Zürich, J. Wurster, George, 1882, in-8vo, 16 S. Verlags-Prospekt (auf rosarotem Papier) + XIX + 904 S., mit 270 Figuren + 26 Tafeln, Stempel 'S.A.C. Basel', illustrierter Original-Leinenband. Leichte Gebrauchsspuren am Scharnier und den Ecken.

HRB 5833

CHF 120.-

Erste Ausgabe. D. Kaltbrunner war Mitglied der geographischen Gesellschaften von Genf, Bern St. Gallen, und Mitglied der Naturforschenden und der Ostschweizerischen Geographisch-Kommerziellen Gesellschaft.

101. idem: Manuel du voyageur. Zurich, J. Wurster, 1879, in-8°, XV + 762 p. avec 280 figures dans le texte + 24 planches h.-t. (la 24e marquée 'XXVI' au lieu de 'XXIV') + 70 p. non num. + 1 dépl. (appendice, index et liste des principales publications de l'éd.), légèrement bruni et rousseurs par endroit, timbre sur faux-titre et titre, reliure privée en demi-parcemin, dos orné. Bel exemplaire

HRB 40256

CHF 100.-

Première édition. Manuel technique et scientifique pour le voyageur parcourant les pays européens et non européens comme Ladak, Inde, Japon et aussi plusieurs pays de l'Amérique du Sud et biensûr de l'Amérique du Nord. Avec une jolie ill. du Bazar de Leh (Ladak), dans le lointain, les montagnes au sud de l'Inde. Le contenu se compose de: l'histoire et l'origine des monuments mégalithiques, les races humaines, la flore, la topographie, etc. Eher wissenschaftlicher Reisebegleiter über Reise-Technik" und Reise-Anleitung. Das Hauptgewicht liegt auf dem Beobachten von der Natur, und namentlich der Geologie. Der Autor war Mitglied der geographischen Gesellschaften von Genf, Bern und St. Gallen, und der Naturforschenden und der Ostschweizerischen Geographisch - Kommerziellen Gesellschaft.

102. KASTHOFER, Karl (1777-1853): Bemerkungen auf einer Alpen-Reise über den Brünig, Bragel, Kirenzenberg, und über

die Fluela, den Maloya und Splügen. Bern, Chr. Albr. Jenni, 1825, in-8°, XIV + 304 S., unbeschnitten, vereinzelt kleine Flecken, Interims-Pappband, fleckig.

HRB 15013

CHF 200.-

Erstausgabe einer Reise 1822 unternommen von Karl Kasthofer, Oberförster des Berner Oberlandes, Forstmeister des Kantons Bern. Intéressant ouvrage consacré à l'étude des Alpes orientales suisses (Perret). HBLs IV/461, Nr. 4; Barth 18057; BSL III/62 und V9c/68.; Perret 2422; Dreyer 811; Wäber 62.

103. KELLER, H.: Original von Keller's zweiter Reisekarte der Schweiz. 1844. 1844, 65 x 54 cm in-8° gef. carte montée sur toile, traces d'usage, auf Ln. aufgezogen.

HRB 77238

CHF 100.-

Aufklappbare farbige Schweizerkarte in Deutsch/Französisch, aufgezogen auf Leinen (Massstab 1: 25000). An Faltstellen zum Teil lose. An unterer linken Ecke Höhenprofile der merkwürdigsten Berge, Pässe u. Oerter. An unterer rechten Ecke Franz. Dept. du Jura. Am unteren Rand kleiner Fleck. Gewisse Orte sind mit Bleistift angekreuzt.

104. KISCH, Heinrich (1841-1918): Balneo-Therapeutisches Lexikon, für praktische Aerzte. 2., wesentlich vermehrte Auflage des «Grundriss der klinischen Balneotherapie». Wien und Leipzig, Urban & Schwarzenberg, 1897, in-4°, IV + 771 S., mit 36 Holzschnitten, Exlibris "Victor R. Ott", Halbleder mit Ecken, mit vergoldetem und blindgeprägtem Rücken, schönes Exemplar. HRB 723

CHF 100.-

In 2 Theilen. 1. Allgemeiner Theil : Allgemeine Balneo-Hydro- und Klimatotherapie. / II. Spezieller Theil : Skizzirung der einzelnen Curorte und Heilquellen alphabetisch (auch schweiz. Kurorte u. Heilquellen).

In diesem Werk klärt Dr. Heinrich Kisch die Begriffe über die Wirkungen des balneologisch-klimatischen Apparates, verzeichnet die Tatsachen welche durch physiologische Prüfung, klinische Beobachtung und geläuterte Empirik gewonnen wurden, und stellt die Methode fest, nach welcher bei dieser Therapie rationell verfahren werden muss.

"Seit 1863 war (Enouc) Heinrich Kisch als Badearzt in Marienbad tätig, seit 1867 auch für Balneologie in Prag habilitiert (1884 a. o. Professor). Kisch hatte sich um den Aufschwung Marienbads besonders verdient gemacht." (Hirsch). Hirsch Nachträge I/764.

105. KRENGER, J. Rud. & SCHMALZ, Oskar Fr.:

Aus der Heimat. Volks- und Jodellieder bearb. für eine Singstimme mit Klavierbegleitung von J. Rud. Krenger, gesammelt und hrsg. von O. Schmalz. Bern, Verlag von R. Müller-Gyr Söhne, 1920, in-4to, 25 S. (+ 1 weiss) mit Musik und Text, illustrierte Original-Broschüre. (mit lithogr. Abb. v. R. Schmalz 1920).

HRB 116439

CHF 60.-

106. (LABORDE, Jean-Benjamin de):

Lettres sur la Suisse, adressées à Madame de M*** par un voyageur français, en 1781. En 2 volumes. Genève, Jombert jeune, 1783, in-8vo, 2 ff. + 271 p. / 2 ff. + 282 p. (p. 3/4 et 5/6 rel. avant p.1/2) + 1 f. (errata) + 3 planches gravées repl. dont la grande Carte générale de la Suisse (avec les glaciers de Faucigny), partiel. en coul., qqs rares pet. taches ou brunissures, généralement frais, ex libris héraldique gravé à l'intér. des plats devant, reliures en veau marbré, pièce de titre rouge-brune au dos, dos richement ornés en or, éraflures au niveau de la tomaison juste en-dessous des pièces de titre, qqs lég. frottements aux coiffes, bords et coins, au total quatre coins écrasés et dénudés, tranches rouges.

HRB 52187

CHF 800.-

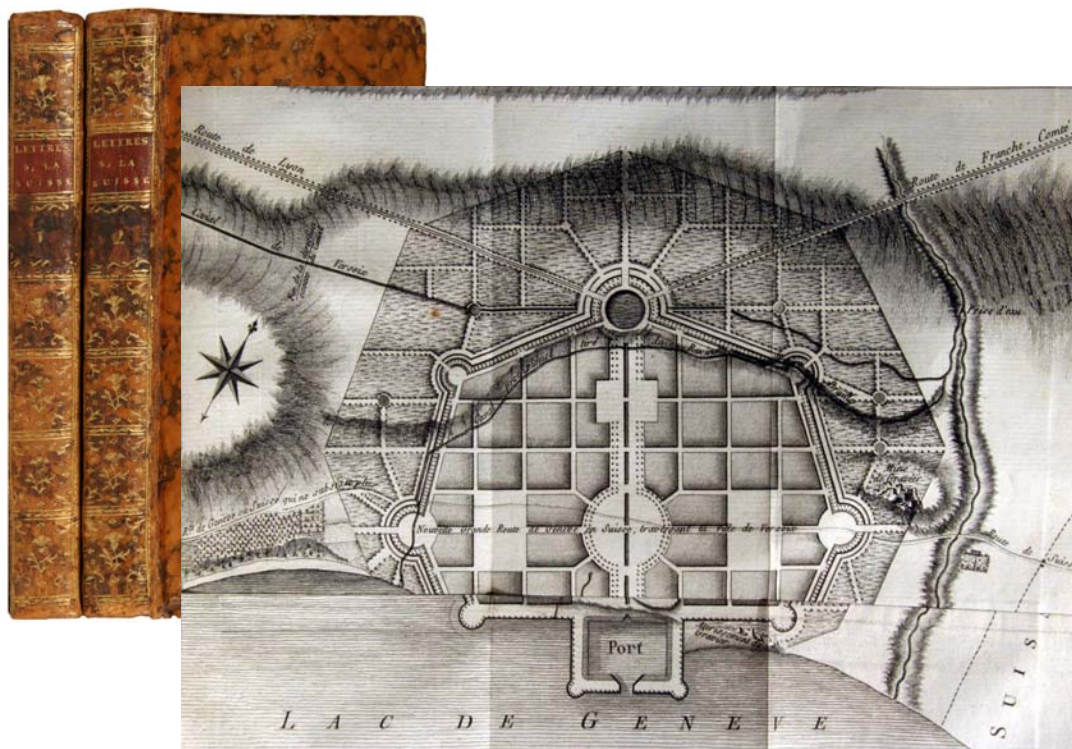
Première et unique édition, assez rare. Récit du voyage effectué par l'auteur à travers de Suisse en 1781. Exemplaire complet de la grande "Carte générale de la Suisse", qui manque souvent. Les détails de Faucigny sont de la plus grande exactitude, et les célèbres glaciers de ce canton n'avaient été marqués jusqu'ici dans aucune carte", avec frontières, villes, et route de l'auteur marquées en couleurs. Ainsi qu'un plan de Versoix, et un plan des souterrains des salines de Bévieux. Perret 2505; Barbier II/1298cd; Haller I/1017; Wäber BSL III/42; Barth 17546; selon «Mélanges Helvétiques, 1787, p. 236, p. 236, le nom de l'auteur serait "La Porte"; Blumer 289 (la carte).

107. LA HARPE, Eugène de la (Dr.):

La Suisse balnéaire et climatique, ses eaux minérales, bains, stations climatiques d'été et d'hiver, établissements hydrothérapiques, etc. 2e éd. rev. & augmentée. 'Guides Schmidt'. Zürich, César Schmidt, Éditeur, (Genève, Imprimerie Suisse), 1903, in-8°, VIII + 418 p. + 20 planches tirées à l'encre bleu (Hotels, vue de villes etc.) + 2 doubles + 3 dépliants (2 dépl. ill. recto verso) (panorama von Axenstein / verso Axenstein, vues, carte de la Suisse par C.G. Weng (Ech. 1:1000000), reliure en toile originale verte avec titre en or sur le plat devant 'La Suisse Balnéaire et Climatérique'. Ex. frais.

HRB 116326

CHF 450.-



Contenu: Topographie et climatologie de la Suisse / Eaux minérales de la Suisse. Indications. Cures diverses / Voies d'entrée en Suisse / Indications météorologiques: Environs du lac Léman (planche h.-t. vue des Gds Hôtels Monney und Beau Séjour au Lac Montreux Suisse Ant. Monne, propr. - Hotel Château Belmont Montreux - Champ Fleury Glion-Hôtel & Pension de Glion N. Kappeler à Glion - Les Avants Grand Hôtel Dufour frères - Lavex les Bains



- double-page Vue de la Station clim. de Leysin sur Aigle (Vallée de Rhône -) - Le Valais Hôtel du Dôme du Weisshorn Viège-Zermatt - Grands Hôtels Seiler Zermatt - H.-Pension Jungfrau sur le versant de L'Eggishorn) - Région du Jura, (Yverdon les Bains - du lac Léman au Rhin (Doppelbl. Rheinfeld) Hôtel Dietschy) - La plaine, entre les lacs de Neuchâtel et de Constance - Les Alpes de Fribourg et de Berne (avec ill. de 'l'Hotel du Moléson et Bains de Montbarry') - Environs du lac des Quatre-Cantons avec une dépl. Grand Hôtel Axenstein + dépl. Panorama Seelisberg - Région du nord-est - Les Grisons avec un superbe dépl. en chromolithogr. Chemin-de-Fer Rhétique, St. Moritz, Davos en hiver, saison d'été 1903 + publicité au verso - Le Tessin - Divonne, Thonon, Evian. Avec la carte à la fin qui manque souvent. L'auteur médecin consultant à Bex-les-Bains, membre de plusieurs soc. scientifiques et hygiéniques et privat-docent à l'univ. de Lausanne.

108. LAISSUS, J.-A.: Manuel du baigneur aux eaux thermales de Brides soit de La-Perrière. 2e édition. Moutiers, Ch. Bocquet, 1857, in-8°, 88 p. + 1 f., ms. sur couv. 'Recommandé aux soins de M. Berger', brochure originale, avec vignette gravée. HRB 41196 CHF 50.-

109. LANTIER, E.-F. (Etienne-François de) (1734-1826): Les voyageurs en Suisse. Nouvelle édition, revue et corrigée sur les notes et manuscrits laissés par l'auteur. 4 parties dans 1 volume. Paris, (Rignoux pour) Arthus Bertrand, 1836, pt. in-8vo, 2 ff. + 196 p. (pet.

et lég. tache d'eau marg. au début); 2 ff. + 204 p.; 2 ff. + 216 p.; 2 ff. + 207 p., çà et là des rousseurs dans les 1re et 2e parties (princip. dans la prem. partie), reliure en demi-cuir, dos avec titre et double filets dorés, papier marbré sur les plats, lég. pet. frottements. Très bon exemplaire. HRB 49763 CHF 300.-

Édition rare, complète en 4 parties. L'ouvrage est écrit en forme de lettres (97). Outre la relation des détails personnels des deux voyageurs, des correspondants d'un couple, et de leur famille, l'auteur fait parler les héros de raconter leur voyage à Genève, le lac, le Mont-Blanc (en plusieurs lettres), Lausanne, Neuchâtel, Altdorf, Appenzell, Bâle, Berne, Lausanne, Yverdon, Hasli, la Suisse centrale, Schuppach, Uri, le Valais, les montagnes visitées; avec des passages sur quelques fameux auteurs comme Voltaire, Rousseau, de Saussure, Bodmer, Bourrit, Calvin, Gibbon, Haller, Lavater, etc., ainsi que sur des nombreux personnages rencontrés pendant le voyage: un horloger de Genève, des montagnards, sur des animaux, des bibliothèques, etc. Wäber BSL III/52; cf. Quérard IV/540-541 (seul éd. 1803 et 1817); cf. Barth 17606 (seul. éd. de 1803); cf. Perret 2551 (éd. de 1803, 1817 et 1839); cf. Meckly 108 (éd. de 1803); Hoefer NBG XXIX/496-498; Van Tieghem 2265.-

110. LAPORTE, Albert: En Suisse le sac au dos. Paris, Théodore Lefèvre, s.d. (ca. 1870), in-4to, 1 ff. + 396 p., illustré de 73 gravures sur bois dont 23 à pleine page par Rouargue, A. de Bar, K. Girardet, G. Jund, çà et là qq's lég. rousseurs, ex libris ms. à l'intér. du plat devant daté 1870, reliure en demi-chagrin brun à nerfs, dos orné en or, plats recouverts de toile, légers frottements, 2 coins dénudés, tranches



dorées. Ch Magnier rel. Bel exemplaire.

HRB 37302

CHF 200.-

Bel ouvrage sur la Suisse et sur les Alpes, illustré de nombreuses figures: des vues (des villes, la montagne e.a. le massif du Mont-Blanc, des alpinistes, etc.), des costumes, des scènes, etc.

Perret 2556; Waeber BSL III/93 (éd. orig. datée 1869, 305 p., 8 gravures, cert. erroné; 3e éd. 1881).

111. (LASCELLES, Rowley) & (CAVENDISH, Georgiana, duchesse de Devonshire) & HERVEY, Elizabeth: Scizze einer mahlerischen Reise durch die Schweiz. Aus dem Englischen eines Ungenannten. Hrsg., mit einigen Anmerkungen u. einem doppelten Anhang, von Joh. Rüd. Wyss. Bern, J.J. Burgdorfer, 1816, in-8vo, Frontispiz-Kupfer (Rheinfall bei Schaffhausen, gest. v. Franz Hegi) + gest. Titel mit Ansicht (St. Peter-Insel, gest. v. Franz Hegi) + 3 Bl. + 154 S., Pappband mit Buntpapier auf den Deckeln, Rücken und Ecken bestossen und beschabt. HRB 58975 CHF 850.-

Erste deutsche Ausgabe, sehr selten. Erstmals 1796 anonym in London erschienene Reiseaufzeichnungen «Sketch of a descriptive journey through Switzerland».

Der BLC nennt Rowley Lascelles als Verfasser dieser kleinen Reisebeschreibung, während Holzmann-B. sowie die deutschen u. Schweizer Bibliothekskataloge (auch Wäber BSL) wohl irrig Elizabeth Hervey, Herzogin von Devonshire als Verfasserin angeben. Elizabeth war lediglich



Herausgeberin des Gedichtes «The passage of Mount St. Gothard» von Georgiana Cavendish, Herzogin von Devonshire, das hier in S. 71-86 einschl. Anmerkungen, als erster Anhang ebenfalls in deutscher Übersetzung beigegeben ist (vgl. Allibone). Der 2. Anhang, ab S. 87, bringt 4 Bruchstücke aus (Louis François) Ramonds (Baron de Carbonnières) Zusätzen zu (William) Coxes «Reisen in die Schweiz» (Reise von Altdorf nach Glarus / Bemerkungen über den St. Gothard / Reise von Luzern über Stanz nach Engelberg und über das Joch nach Oberhasli &c. / Bemerkungen

über das Wallis).

Very rare German translation of the 1796 anonymously publ. 'Sketch of a descriptive journey through Switzerland' with 2 additional texts one by Elizabeth Hervey 'The passage of Mount St. Gothard' the other with some additional writings by Ramonds to Coxes travels in Switzerland. Holzmann-B. VI/7561; Wäber BSL III/49; Appenzeller 579 und 559; Goedeke VI/495, 11; vgl. Allibone I/496; Perret -.

112. LEHNER, Wilhelm: Die Eroberung der Alpen. Leipzig und Zürich, Grethlein, 1924, in-4°, XII + 727 S., reich illustriert mit 49 Bildtafeln, Original-Leinenband. HRB 19987 CHF 50.-

Originalausgabe dieses Werkes. Enthält: 1) Die Erschliessung der Alpen bis zum Ausgang des 18. Jahrhunderts / 2) Die ostalpine Entwicklung vom Ende des 18. Jahrhunderts bis heute / 3) Die Entwicklung der Alpinistik in den Westalpen von der Bezwingung des Mont Blanc bis zur Jetztzeit / 4) Die Erschliessung und touristische Eroberung der aussereuropäischen Gebirge / 5) Gesamtanhang.

113. (LORY, Mathias Gabriel the younger (1784 -1846)): Picturesque tour through the Oberland in the canton of Berne, in Switzerland. Illustrated by seventeen coloured engravings and a map showing the principal mountains and glaciers. London, published at R. Ackermann's Repository of Arts, 101 Strand (printed by: William Clowes), 1823, in-4to, VIII + 120 p. + 17 plates with views all hand-coloured + 1 map, some stains on the free endpapers only, book contents and plates exceptionally clean, some dust stains mainly in the margins, handwritten on first flyleaf - E.W.P. Bonnet July 1854 - , bound in original light brown clothbound, covers blindpressed, spine with title and ornaments gilt, top of spine with small restoration, in all a fine copy. HRB 116536 CHF 7500.-

Première édition anglaise. Un bel album d'estampes sur l'Oberland. Très rare et très recherché. (cf. Perret sous Weibel). Perret mentionne sous Lory, n° 2696: 'Souvenirs de la Suisse...pour faire suite au Voyage Pittoresque dans l'Oberland Bernois', sans pour autant mentionner 'le Voyage Pittoresque', lui-même de 1822 (éd. de Paris), et il confond, selon moi, 2 différentes éditions.

First English edition in a beautiful publisher's binding. Seventeen hand-coloured aquatint views without signatures. The work is considered to be



an English version of the work by Phil. Alb. Stapfer «Voyage pittoresque de l'Oberland ou Description ...» published in Paris, in- folio, 1812, with 1 frontispice by Duncker and 14 coloured plates after G. Lory by S. Weibel which was also published in 1822 in Paris and Strasbourg.

In this edition 11 views are by J.S. Weibel & 6 by F. Schmid, F. Schutz, M. Wocher & G. Lory. But 'Some of the plates in Ackermann's book, judging by the titles, do not correspond with any in the Voyage Pittoresque (Paris ed.), however' (Abbey Travel).

These fine coloured views of Swiss lakes, mountains, glaciers & towns, all in typical warm, summy English colours, are showing: 1 - 'Bern', 2 - 'View near Thun', 3 - 'View of Thun', 4 - 'View of the Lake of Thun. From upper Island', 5 - 'The environs of Thun', 6 - 'View of the Castle of Spiez', 7 - 'View of the Cavern of St. Beat, near the Lake of Thun', 8 - 'View of Unterseen', 9 - 'View of Interlaken', 10 - 'Fall of the Staubbach', 11 - 'A View of the Jungfrau', 12 - 'View of the Glaciers of Grindelwald', 13 - 'View of the Glaciers of Roselouvi', 14 - 'Meyringen', 15 - 'the Fall of Olstenbach & the Bridge of Wyler', 16 - 'View of the village of Brienz', 17 - 'View of the Castle of Rinkenber'. The map of the 'Glaciers of the canton of Berne' is bound at the beginning as a frontispice. Waber, BSL III/135, cf. III/133; Abbey, Travel 57; vgl. Mandach, Les Lory, p. 137; Perret 4534. (error of date 1923!); Tooley, English Books with Coloured Plates.

114. Luzern und Centralschweiz. Luzern, E. Goetz, Kunstverlag o.J. (um 1930), 44.5 x 33.5 cm, dépliant recto Ill. 4 Abb. u. Situationskärtchen, verso: Panorama-Ansicht vom Vierwaldstättersee-Zentralschweiz (farbig), Original-Tourist-Broschüre mit Golfspieler (Signiert: O. Landolt).

HRB 114577

CHF 50.-

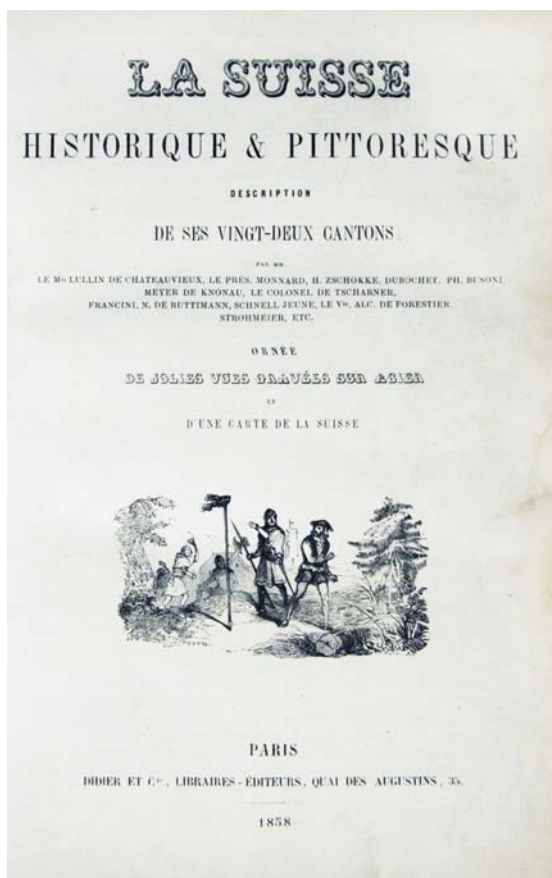
115. Lucerne et la Suisse centrale. (éd. française). Luzern, E. Goetz, Kunstverlag o.J. (um 1930), 44.5 x 33.5 cm, dépliant recto Ill. 4 Abb. u. Situationskärtchen, verso: Panorama-Ansicht vom Vierwaldstättersee-Zentralschweiz (farbig), Original-Tourist-Broschüre mit Golfspieler (Signiert: O. Landolt). HRB 114578

CHF 50.-

116. LULLIN DE CHATEAUVIEUX, le Prés, Monnard, H. Zschokke, Dubochet, Ph. Busoni, Meyer de Knonau, le colonel de Tscharnier, Francini, N. de Ruttman, Schnell Jeune, Alc. de Forestier, Stohmeier, La Suisse historique & pittoresque descriptions de ses vingt-deux cantons. Ornée de jolies vues gravées sur acier et d'une carte de la Suisse. Par Lullin de Chateauvieux, le Prés, Monnard, H. Zschokke, Dubochet, Ph. Busoni, Meyer de

Knouau, le colonel de Tscharnier, Francini, N. de Ruttmann, Schnell Jeune, Alc. de Forestier, Stohmeier, etc. 2 parties reliées en 1 vol. Paris, Didier, 1858, gr. in-8°, 2 ff. (faux-titre et titre avec vign. gravée 'chapeau de Gessler' + LVI + 208 p. ; 264 p., avec en tout 30 gravures et une carte en couleur dépl., reliure en d.-cuir plus récente. Bel exemplaire HRB 37841 CHF 200.-

Troisième édition après la première de 1851 (Lonchamp 1866) et en deuxième 1857 (Lonchamp 2827). Bel ouvrage avec les gravures sur acier d'après les dessins de Girard. Le tour de la Suisse se termine avec le Tessin (par Francini) suivi par 'La vallée de Chamouny', et 'des voyages et des voyageurs en Suisse'. Il exist une première édition 'La Suisse illustrée. Description et histoire de ses vingt-deux cantons' 2 vols. Paris 1851 avec 86 gravures et deux cartes. (Waeber III/15). Lonchamp 2828; Perret -; Waeber -; Barth 17363.



117. Zentralschweiz: Luzern-Vierwaldstättersee und seine Kurgebiete bis St. Gotthard. 12 Touristen-Broschüren zus. in einer ill. Papp-Mappe. Zürich, Orell Füssli, 1932, in-8vo, 12


Prospekte von je 6 Bl. reich ill. mit Abb. in Kupfertiefdruck, alle hs. numm. in Rotstift, illustrierte Original-Broschüre.

HRB 73895

CHF 120.-

Wunderschön farbig illustrierte O.-Brosch. mit wohlbekannten touristischen Sujets wie Skifahren, Wandern, der Schönheit der Berge, Hotelempfang usw. (Plakatkunst). Die Prospekte enthalten zahlreiche schwarz/weiß Fotografien. Der Text selber ist natürlich werbend aufgemacht, enthält aber auch zahlreiche Informationen. Die letzte Karte enthält bsp.weise eine Karte der Zentralschweiz sowie Telefon-Nr. von Verkehrsbüro, Kurorten und Transportanstalten.

118. MALLESON, G.B. (George Bruce) (1825-1898): Captain Musafir's rambles in Alpine lands. Illustrated by G. Strangman Handcock. London, W.H. Allen, 1884, in-4to, XIV + 2 p. + 150 p., with 2 text illustrations + 8 plates incl. frontispiece (5 views and 3 costumes) + 1 leaf (adverts, recto entirely covered with mounted 2 column article "The Climbing Season in Switzerland"), text very clean and tight, front endpaper split at inner hinge, frontispiece and



last leaf loosening, original publisher's gilt-stamped blue cloth, extremities of corners and of top and bottom of spine rubbed and chipped, spine faded, gilt edges. A very good copy. HRB 18768 CHF 100.-

First edition. This work is mostly about Tyrol, Bavarian Highlands, Switzerland, Carinthia, etc. An autobiographical work, using the name Musaphir, which the author describes as "Persian for traveller". Colonel George Bruce Malleson was a British career officer in India and writer of many military works, especially pertaining to India and Central Asia. This work was written for his own enjoyment after a vacation in these alpine parts. A second edition was published in 1885. Waeber BSL III/103; Perret -.

119. MALLET, H. (Henri) (1727-1811): Description de Genève, ancienne et moderne et des principaux changemens que cette ville a subis dès les tems les plus reculés; avec une carte du Département du Léman, dont elle est devenue le chef-lieu. Suivie De la relation de l'ascension de Mr. de Saussure sur la cîme du Mont-Blanc. A Genève, Chez Manget et Cherbuliez, Libraires, 1807, in-8vo, X (faux-titre - titre - avant-propos + 477 p. + 3 p. (catalogue des libraires) + 1 feuille (table



des matières) + 1 carte dépl. (le département du Léman... dont les chef-lieux sont Genève - Thonon - Bonneville), exemplaire non rogné, cartonnage muet original.

HRB 115340

CHF 750.-

Première édition de la description de Genève et 2e. édition de la 'Relation Abrégée' de Saussure, de la page 289 jusqu'à 310. Les pages 311- 477 traitent de la géologie et des autres aspects scientifiques du Mont-Blanc. La carte dépl. montre le Canton de Genève, le Lac, une partie du Ct. de Vaud et du Valais, en bas jusqu'au Dépt. du Mont-Blanc et en bas à droite le Val de Ferret. Dressée par

Mallet Ingr-Géogr. à Genève en 1806 et gravée par C.G. Geissler. Perret 2776. (Cet ouvrage contient la relation de l'ascension du Mont-Blanc par de Saussure en 1787); Meckly 120.-

120. MANNING, Samuel: Swiss pictures, drawn with pen and pencil. By the author of "Spanish pictures" and "Italian pictures". With ill. by Mr. Whymper, and others. New and enlarged edition. London, (William Clowes for) Religious Tract Society, n.d., approx. 1880, in-4°, chromolithographic front 'the summit of the Aiguille Verte' + 214 p. (recte 212 p., incl. front. - forward -contents -), with many xylographic illustrations (after drawings by Edw. Whymper) of which 24 full-page and 2 chromolithographic plates, the frontispice & 'Mont-Blanc from above Morges', original green cloth decorated with gilt eagle and chamois framed in decorative black lines, gilt edges, top of spine and along the joints a bit split, corners bumped, in all still a nice copy. HRB 30448 CHF 150.-



Probably the second edition, with a preface. Richly illustrated with engravings, town and village views, landscapes, mountains, mounteneering, glaciers, costumes, animals, railways, etc. For this new edition much new topics have been introduced and upwards of thirty new illustrations have been added a large proportion by Swiss artists they will be found worthy to take their place alongside those by Mr. Whymper, greatly admired in the earlier editions.

Perret 2805; Not in Waeber BSL III; not in Lonchamp.

121. MATTHEY, André / VOULLONNE / FALLETTI / BONVIN Les bains de Saint-Gervais (St.-Gervais), près du Mont-Blanc (en Savoie).

Relié à la suite:

2) Voullonne, M., *Mémoire sur la médecine expectante*, Avignon 1776, 248 p.

3) Falletti, F.D.A., *Mémoire ou observations pratiques sur les rhumatismes, la sciatique et la paralysie*, Paris 1831, faux-titre (signé par l'auteur) + titre + 88 p.

4) Bonvin, C. J., *Essai sur les eaux thermales de Loèche*, Genève 1834, 104 p. avec une planche lithographiée (vue de Loèche les Bains et passage de la Gemmi). Paris et Genève, J.J. Paschoud, 1818, in-8vo, XIV + 1 ff. (table des mat.) + 240 p. avec 1 planche dépliant gravée (vue de l'établissement thermal), reliure en demi-cuir du temps, avec fils dorés sur le dos et le titre: 'Mémoires', tranches jaunes, bon état. HRB 7607 CHF 750.-

L'auteur, André Matthey était médecin à Genève. La première partie est topographique avec l'itinéraire de Genève, les sites, l'histoire naturelle, l'eau, l'air et le régime des bains, il fait suivre une seconde partie sur les propriétés médicinales des eaux avec toutes les maladies traitables.

Perret 2865 (Matthey).

122. MEERKÄMPER, E. (Emil) : Sammlung von 71 Stéréoscopen - Diapositiven auf Glas. In Original-Schatulle. 1929, 21.5x26 cm (l'étui), 71 Stéréophotos auf Glas in Original-Kassette, dazu ein Lieferschein für 'Herrn Mayer z. Zt. Davos' mit einem 'Stereo-Verzeichnis' von 22 Stück 'Davos-Platz den 28 März 1929' + 1 Holz-Viewer mit Plaquette 'Stéréoscope Breveté S.G.D.G. Vues prises avec le Vérscope Richard', 71 plaques de verre (+ 1 cassée) contenue dans son étui d'origine, plusieurs plaques encore dans les pochettes papier imprimées du nom de Meerkämper d'origine.

HRB 116324

CHF 2500.-

Wunderbare, reichhaltige und stimmungsvolle fotogr. Aufnahmen von Meerkämper, ähnlich der Aufnahmen von Albert Steiner. In dieser Sammlung hat es viele wunderbare Bergsteiger-Aufnahmen: eine Seil-Mannschaft mit 6 Männern und 4 Frauen, auch der Bergführer 'Tillio' hängt am Berg und kommt auch noch als fröhlicher Wanderer vor. Skirennen (Springen) für Buben in St. Moritz. Diverse mondäne Schlittschuh-Aufnahmen. Trophäenverleih auf dem Eis in St. Moritz durch eine deutsche Kronprinzessin. Auszeichnungen und ein grosser Silberbecher (?) bereit zum Verleih. Viele Eisspiele, Sportaufnahmen wie Rodeln, Skilaufen,

Eispade (eine Art grosse Schaufel, darauf sitzt eine Frau rückwärts (vom Finish) und wird durch einen Schlittschuh-Läufer zum 'Finish' gestossen. Dabei rollen mehrere Frauen von der Schaufel.

Ebenso Sommer- und Winterbilder aus Davos, dem Tessin, wenige auch unbestimmt. Diverse Aufnahmen eines Umzugs mit einem Gespann mit 2 Pferden (Festwagen), genannt 'Drémädel Haus 31'. Wenige Orte in Stichwörtern: St. Moritz - Locarno Madonna del Sasso - Pitz Palü - Rigi - Ascona - Pallanza - Morcote - Lugano - Bellazio - Zallanza - Gandria - Wenger-Alp - Tillis Wascherinnen bei Locarno (auch ein sehr junges Mädchen an der Arbeit am Fluss) - Bad Pfäfers (Innenansicht) - Bergün und Meran.

Emil Meerkämper (1877-1948), von Geburt Deutscher, kam 1900 zu Kur nach Davos, wo er 1905 eine Schweizerin heiratete. Er gilt heute als bedeutender Landschaftsfotograf.

Riche ensemble des 'Vues stéréoscope - Diapositive' sur plaques de verre (10.7x4.5 cm) de Davos et environs, les Grisons et le Tessin. Quelques-unes ailleurs ou sans lieu. Prise en hiver et en été. Plusieurs avec pochette imprimée d'origine avec le nom de 'E. Meerkämper Davos-Platz vis à vis Kurverein Sils i Engadin'. Inventaire sommaire avec une liste de livraison 'für Herrn Mayer' avec numeros d'inv., en date de 1929.

Cf. Hugger: Bundner Photographen.

123. (MEISTER, Jakob Heinrich) (1744-1826):

Ma promenade au-delà des Alpes. Bern, J.J. Burgdorfer, 1819, pt. in-8°, frontispice 'Vue du Lac Majeur et des Isles Borromées' + titre avec vignette gravée 'Isola-Bella' + 2 ff. + 108 p., (pages 72-76 avec une tache brune), ex-libris sur la page de garde monogramme 'CR' couronné, cartonnage original, endommagé.

HRB 40930

CHF 150.-

Première édition. Voyage de Genève par le Simplon pour les Isles Borromées. Surtout intéressant pour le canton du Valais. Très jolie gravure en frontispice signée 'G. Lory fec.', la vignette de titre également signée 'Dess. G. Lory' et gravée par 'Gr. G. Girardet'. Reise von Genf über den Simplon zu den Borromaïschen Inseln.

Wäber BSL III/214; Lonchamp 1987 (mais par erreur sous L. statt J.H. Meister; Perret -; DHBS IV/709, Nr. 8.

124. (MERVEILLEUX, David François de):

Amusemens des bains de Bade en Suisse, de Schintznach et de Pfeffers. London (= Zürich),

Chez Samuel Harding, MDCCXXXIX. 1739, pt. in-8vo (16,5:11 cm), 6 feuilles (titre en rouge et noir, sommaire d. princ, matières) + 290 p.+ 1 carte dépl. + 5 vues gravées légèrement brunies ou renforcées, en tout bel exemplaire ex libris ms. 'Georg Simon 1821', cartonnage original d'époque, pièce de titre au dos, rel. frottée. HRB 116812 CHF 850.-

Première édition. Ouvrage orné d'une carte gravée de la Suisse et des vues des villes de 'Soleure', 'Baden en Argöw', 'Tugium. Zug', 'Altdorff capitale du canton d'Uri' et 'Vue du bain de Pfefers' (sic). A juger la note manusc. d'une main de l'époque inscrite sur la première garde d'un autre exemplaire, ce livre n'est pas uniquement utile mais aussi très récréatif: "Habiter la Suisse et en lire la description dans ce livre, est beaucoup plus qu'il n'en faut pour périr d'ennui avant longtemps".

David Hess lui consacre 17 pages d'extraits et une critique dans son ouvrage «Die Badenfahrt» (1818), donne une biographie in-exsensu de l'auteur qui se nommait auparavant 'Wunderlich' et serait mort en 1748. "... weniger die Badanstalten, als die Sitten und Gebrauche der verschiedenen Schweizer und

Schweizerinnen beschreibt... und die vermuthlich der Eitelkeit dieses Herrn Wunderlich zu nahe traten...Er scheint daneben etwas lockerer Art gewesen zu seyn." "

"Schändlicher und beissender Roman, ... enthält nichts als giftige Anecdotes über die ansehnlichsten Bernerischen Geschlechter." (Haller).

Die Ansichten aus Ruchat-Kypseler übernommen: Altdorf, Baden, Pfäfers, Solothurn u. Zug. - Leicht gebräunt; stellenw. wasserrandig; 1 Tafel mit hinterlegtem Einriss u. 1 weitere mit gebräuntem Außenrand sowie kleinem Einriss.

Barbier I/158b; Haller I/1529; Lonchamp 2024; Martin, Deutsches Badewesen in vergangenen Tagen S. 278, 353, und 421 Nr. 385 (die ins Deutschen übersetzte Ausgabe. Dresden, 1739).

125. idem: Avec la description, & la comparaison de leurs eaux avec celles des bains de Schwalbach & autres de l'Empire. Le tout accompagné d'histoires & d'anecdotes curieuses. Londres, Samuel Harding, 1739, pt. in-8vo, XII (y compris le titre en rouge et noir) + 290 p. + 4 (de 5) planches repliées et sans la carte, cartonnage d'attente usé.

HRB 100713

CHF 250.-

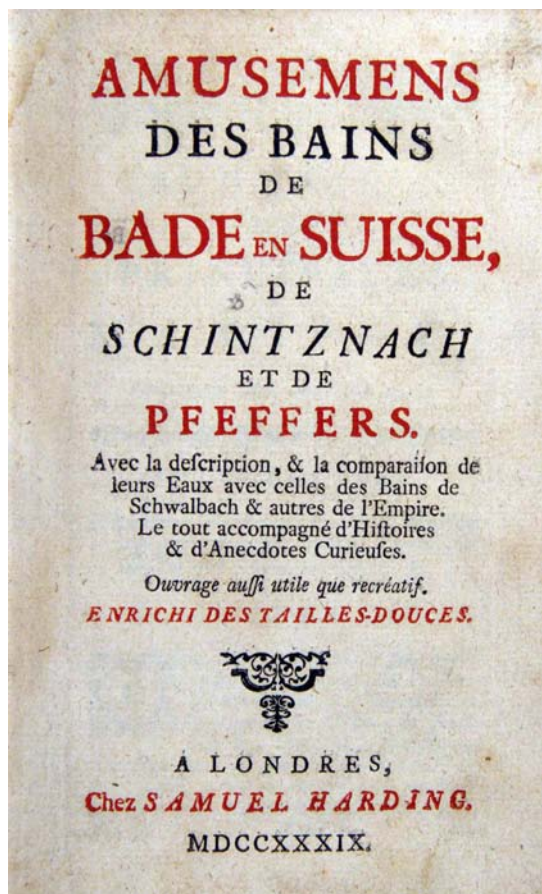
Première édition. Sont présentes les vues dépl. de: Soleure, Baden en Argöw, Tugium (Zug) et Altdorff capitale du canton d'Uri. Manque la vue du 'bain de Pfefers'.

126. Le véritable messenger boiteux de Savoie, ou le cultivateur des Alpes. Almanach nouveau pour 1833. Rédigé d'après les principes des meilleurs agronomes, uniquement consacré aux agriculteurs et aux amis de la bonne culture. Chambéry, Puthod, 1833, in-8vo, 55 p., brochure originale. HRB CHF 670.-

Calendrier avec les signes astrologiques - Sur Absinthe - Anis - Chicore sauvage etc. - etc puis diverses nouvelles.

127. MEYER-AHRENS, Conrad (1813-1872): Die Heilquellen und Kurorte der Schweiz und einiger der Schweiz zunächst angrenzenden Gegenden der Nachbarstaaten. 2. umgearbeitete und sehr vermehrte Ausgabe. Zürich, Orell, Füssli, 1867, in-8°, VIII + 812 S. + 7 Stahlstiche, Halbleder, Rückenvergoldung. HRB 55586 CHF 1500.-

Erste illustrierte Ausgabe mit den meist fehlenden Ansichten: Brienz, Gurnigel, St. Moritz, Baden,





Schinznach, Rheinfelden (2x). Conrad Meyer-Ahrens (1813-1872) verfolgte mit seinem Werk die Absicht, eine in allen Richtungen vollständige Darstellung der Kurorte der Schweiz zu geben. Zu diesem Zweck hat er die gesamte einschlägige Literatur durchgearbeitet und jährlich ein bis zwei Reisen unternommen, um sich durch eigene Anschauung mit den Verhältnissen der Anstalten vertraut zu machen. Er geht dabei auf alles Erdenkliche ein: Geographie und Wetter, Geschichte, Bauten, Unterkunft und Annehmlichkeiten. Er teilt chemische Analysen der Heilquellen mit und bespricht genau die Anwendung der verschiedenen Wässer und anderer Kurmittel. Bemerkenswert ist die mit Akribie zitierte Fülle der Bäder- und Reiseliteratur seiner Zeit. Gutes, fast fleckenfreies Ex. Cf. Meyer- Ahrens und sein Werk über die Heilquellen, 1975, S. 57 ff. Martin, Deutsches Badewesen in vergangenen Tagen S. 411, Nr. 86 (nur die 2. nicht illustr. Ausgabe).

128. MINNICH, J. Aloïse (1801-1885): Baden en Suisse et ses sources minérales chaudes au point de vue de la médecine, de l'histoire naturelle et de la topographie. Traduit de l'allemand sur la seconde édition par le Dr. Engel. Baden, J. Zehnder, 1872, in-8°, VIII + 264 p., quelques rousseurs, brochure originale, assez bon exemplaire. HRB 28082 CHF 100.-

Contient: Les eaux thermales au point de vue

physique et chimique / Les thermes de Baden au point de vue physiologique / Les thermes au point de vue thérapeutique. Le Dr. Minnich fut médecin à Baden de 1832 à sa mort. DHBS IV/762.

129. MONTAIGNE, Michel de: Journal du voyage de Michel de Montaigne en Italie, par la Suisse et l'Allemagne en 1580 & 1581. Avec des notes de M. de Querlon. En 3 volumes. A Rome; Et se trouve à Paris, Chez Le Jay, Libraire, M. DCC. LXXIV. 1774, pt. in-8vo, portrait gravé de M. de Montaigne + 2 ff. (faux-titre et titre) + CXXXVI (envoi à Monsieur le comte de Buffon - de VI à CXXXVI: discours préliminaire) + 214 / 2 ff. +323 p. (+1) / tome 3 avec la traduction en italien. 461 p. (+1 bl.) + 2 ff. publicité + 1 f. bl., reliures en veau de l'époque, dos richement orné, pièces de titre en maroquin rouge, tranches rouges, très bel exemplaire.

HRB 116826

CHF 2400.-

Première édition posthume, donnée avec des notes de M. de Querlon, très rare. Michel de Montaigne effectua en 1580 un long voyage aux villes d'eau en Allemagne, en Italie et à travers la Suisse, plus particulièrement aux bains de Bade. Un an, cinq mois et huit jours de pérégrination par monts et par vaux, "le cul sur la selle", selon son expression, le long des routes, des chemins et des sentiers d'Europe où les risques sont grands. Voilà ce qu'accomplit Montaigne du 22 juin 1580 au 30 novembre 1581. Au cours de ce voyage, il nota quelques impressions à propos des paysages helvétiques qu'il traversait. Il a notamment fait mention de Bâle, Baden, Keyserstoul et



Schaffhouse. Le manuscrit inédit de cette narration, écrit en partie par Montaigne et par son secrétaire,

fut découvert par l'abbé Prunis en 1769 parmi les papiers de l'ancien château de Montaigne. Il s'agit de la première édition (posthume), donnée avec des notes de M. de Querlon (Ant. Gabr. Meunier). Parue en même temps au format in-4° et petit in-8°, on s'accorde aujourd'hui pour donner la primeur à cette dernière. Le Journal est l'indispensable complément des Essais: Paul Faure, commentateur du texte en 1948, a pu même écrire qu'il s'agit "d'un essai plus vrai que les Essais." Et Jean Lacouture d'ajouter "qu'il nous renvoie une image plus intime encore que celle qui émane du texte rédigé dans la tour, parce qu'il n'est rédigé qu'à usage interne..."

Im Jahr der Erstausgabe. Erst 1769/70 aufgefundenene Reisenotizen Montaignes, berühmt, da sie u.a. "zum ersten Mal ein bewußtes Studium der Monumente" (Tresoldi 167) belegen. Bd. 3 in ital.-franz. Parallelausgabe. Ist nicht kollationsgleich mit der Ausg. 1775: 2 Bll., CXXXVI, 214 S.; 2 Bll., 323; 461 S., 2 Bll. Anz. - Teilw. gering gebräunt u. stockfleckig. Perret, n° 3070 (par erreur première éd.: 1775), p. 361 / Quérard, VI, p. 224 / Tchémertzine, VIII, p. 443 & 445 Anm. / Brunet, III, 1841; vgl. Pescarzoli I, 387f. u. Griep-Luber 942.

130. Monte San Salvatore 914 s/m. Lugano Funicolare Drahtseilbahn. (Touristenprospekt). A Trüb & Cie Aarau - Lugano, 1957, 15x12.5 gef., mit Panorama dal San Salvatore und 2 Umschlagbilder alle farbig, mit Fahrplan März 1957, farbiger O.-Faltblatt, 45x25 cm ausgefaltet. HRB 106992 CHF 50.-

131. Montreux. 5 planches d'après les peintures de W.F. Burger. Genève, Héliochromie Sadag, s.d., vers 1930, 29 x 20 cm. 5 planches couleurs en héliochromie + une carte postale en couleurs 'Montreux, Palace-Hôtel', dans leur couverture imprimée originale. La couverture un peu tachée avec texte 'Montreux-Palace-Hôtel'. HRB 2188.1 CHF 250.-

Rare. Probablement publié par l'hôtel, pour ces clients. Les belles planches en couleurs nous montrent: 1) Église de Montreux vue vers le Lac et la Dent du Midi / 2) Environs de Montreux - Champs de narcisses / 3) Montreux-Palace / 4) Château de Chillon / 5) Montreux et les rochers de Naye. BURGER, W.F. (Willy Friedrich) (Zürich 1882 - 1964 Rüslikon). Helvetica -

132. MORAX, René & NICOLLIER, Jean: Sous le ciel du Léman. Lausanne, La Gazette & SPES, 1930, in-4°, frontispice en couleur (d'après une peinture de Fr. Bocion), 169 p., ill. (photos)



par d'E. Gos & O. Nicollier, envois des auteurs sur page de faux-titre, signé, Un des ex. num. reliure en toile bleu foncé, sur brochure orig. ill, pièce de titre cuir au dos, bel exemplaire. HRB 38856 CHF 60.-

133. MORF, Charles: Les pionniers du Club Alpin - Etude historique. Lausanne, Rouge & Dubois, 1875, pt. in-8vo, 165 p., corps d'ouvrage non coupé, timbre sur titre et feuille de garde, cartonnage, dos avec la signature d'une bibliothèque. HRB 45378 CHF 250.-

Première édition - Intéressant recensement des progrès de la topographie des montagnes suisses (incluant le Mont-Blanc) au 18e siècle. Perret 3098.

134. NEYRAND, Henry: De Chamonix aux Grands-Mulets et au Mont Blanc. Publié à compte d'auteur, 1912, 18 p., avec un frontispice-photo des Grands-Mulets en construction, (le frontispice est détaché) brochure originale. HRB 116864 CHF 220.-

Rare brochure relatant l'ascension du Mont-Blanc. pas dans Perret.

135. OBERHOLZER, J. & HEIM, Albert (1849-1937): Geologie der Glarneralpen. Text- und Atlasband. In 2 Bden. Beiträge zur Geologischen Karte der Schweiz, Neue Folge, Lieferung 28. Bern, A. Francke, 1933, gr. in-4to, XXXIV + 626 S., mit 91 Textabbild., unaufgeschnitten / 2 Bl. + 29 meist farbige mehrmals gefalt. geolog. Tafeln, Bibl.-Stempel auf Umschlag und Titel, Orig.-Text-Broschüre (orig. Umschlag lose) und Orig.- Halbleinen Atlasband. HRB 49408 CHF 500.-

Erste Ausgabe dieses wichtigen und selten angebotenes Werkes der geologischen

Kartographie. Albert Heim, von Sankt Gallen, 1849 geboren in Zürich, war "Professor der Geologie am Eidgenössischen Polytechnikum und der Universität in Zürich, Direktor der geologischen Sammlungen beider Hochschulen und Schöpfer der Sammlung für allgemeine Geologie, Präsident der schweiz. geologischen Kommission 1894-1926. ... Bahnbrechender Erforscher der geologischen Verhältnisse der Schweiz, ... hervorragender Zeichner von Panoramen, ... Schöpfer naturgetreuer Reliefs" (HBLS). DSB VI/227-228; Poggendorff III und V; HBLS IV/125, Nr.1; Schweizer Lexikon III/370; Perret -.

136. Guide illustré de l'Oberland Bernois et de la ligne Berne-Loetschberg-Simplon. Chemin de Fer des Alpes Bernoises Berne-Loetschberg-Simplon Suisse. Berne, Imprimerie fédérative S.A., s.d. vers 1930, in-8vo, 96 p., richement ill., + carte dépl., brochure originale illustrée en couleurs. (signé H. Gschwind).

HRB 104934

CHF 70.-

137. OECHSLIN, Max (Hrsg.): Alpineum Helveticum. Photos Ernst Bachmann. Geleitwort Hans Konrad Müller. In 2 Bänden. Luzern, Ernst Bachmann, 1948, in-Folio, 245 S. + 212 Aufnahmen auf Tafeln + 4 Farbtafeln / 276 S. + 160 Aufnahmen auf Tafeln + 5 Farbtafeln, Original-Leinenband. OU. HRB 14060 CHF 50.-

Ein monumentales Werk in 2 Bdn. Der alpinen Geschichte und Forschung gewidmet. Verfasser und Textbeiträge u.a.: Hug, O.: Berge sehen - Berge erkennen; Höchstleistung und Hygiene / Oechslin, M.: Naturschutz - Heimatschutz; Bergsteigen im siebenten Grad / Schwarz, F.: Vom Sinn und Zweck des Bergsteigens / Allgäuer, O.: Erstbesteigungen; Die alpine Literatur / Steuri, H.: Klettern / Weckert, W.: Die Ausrüstung des Bergsteigers und Skitouristen / Bächtold, G.: Die alpinen Unterkünfte / Hediger, B.: Führer und Tourist / Rübi, Chr.: Die schweizer Skischule; Hochgebirgsskilauf / Rettungswesen, Militärälpinismus usw. usw.


138. OSENBRÜGGEN, Ed. (Eduard): Alpes et Glaciers de la Suisse. Ouvrage comprenant soixante vues

pittoresques gravées sur acier par divers artistes et un texte topographique traduit de l'allemand de Ed. Osenbrüggen par C-F. Girard. Bale, Chr. Krüsi, s.d. (ca. 1875), in-4to, 3 ff. (titre impr., avant-propos, table) + 376 col. (=188 S.) + 64 (dont le titre-gravé) gravures sur acier, demi-cuir orig., titre doré sur le plat

devant, dos richement orné.

HRB 51147

CHF 450.-



1re édition française. Avec des vues gravées sur acier par C. Huber de: Amsteg, Wasen, Varen, Zermatt avec le Cervin et des vues des glaciers et hautes alpes. La table des gravures (1 à 62, incl. le titre gravé) mentionne au no 56: 'Gorge de Trient', qui manque, par contre 2 planches présentes ne sont pas incluses dans la table: Vitznau et Schnurtobel-Brücke, ce qui fait un total de 63 gravures (identique avec la collation de Perret). Bel album de vues pittoresques sur les glaciers des Alpes suisses et du Mont-Blanc, avec un texte topographique important. (Perret).

Perret 3253; Lonchamp 2230 ff; Wäber 93; Dreyer 791.

139. OSENBRÜGGEN, Ed. (Eduard): Die Urschweiz. Classischer Boden der Tellssage, verherrlicht durch Schiller's Freiheitssang. 64 Stahlstiche von C. Huber und anderen Künstlern. Mit historisch-topographischem Text. 2., verbesserte Auflage. Basel, Chr. Krüsi, o.J. (um1880), in-4°, 4 Bl. + 370 S., Komplet mit 64 Stahlstichabbildungen, stockfleckig, original Leinenband, (Auf Einband Tell-Abb.) Ecken mit Fehlstelle, Gebrauchsspuren.

HRB 12981

CHF 250.-

Vollständig mit den 64 in Stahl gestochenen Ansichten, die allzuoft zu Dekorationszwecke entfernt wurden. Perret . - Brun SKL II/97.

140. PAILLERON (Marie-Louise): Les buveurs d'eaux. Grenoble, B. Arthaud, 1935, in-8vo, 194 p., orné de quatre-vingts héliogravures, Un des exemplaires sur Japon nacré n° 207/240, brochure originale avec jaquette illustrée. Bel exemplaire. HRB 116871 CHF 150.-

Première édition. Un ouvrage sur les stations thermales en vogue (Auvergne, Pyrénées, Savoie, Vosges). Rare, pas dans Perret (cf. 3269, même auteur, mais un ouvrage sur Chambéry).

141. IMFELD, X. (Xaver, 1853-1909): La chaîne du Mont-Blanc: Carte au 1/50 000e dressée sur l'ordre d'Albert Barbey président de la section des Diablerets du C.A.S par X. Imfeld, ingénieur, d'après les relevés, les mensurations et la nomenclature de Louis Kurz et d'après les documents existants. Berne, gravé et imp. par Kümmerly Frères &

Première édition. Erste Ausgabe. (die 2. Ausg. ist von 1906). Die Karte galt bei Erscheinen als Meisterstück der Hochgebirgskartographie und ist auch heute noch eine Augenweide für jeden Kartenkundigen. Aus 'Xaver Imfeld Meister der Alpentopografie' (2006). Xaver Imfeld Meister der Alpentopografie (Werke N° 30).

142. PFAFF, Friedrich: Die Gletscher der Alpen, ihre Bewegung und Wirkung. 'Sammlung v. Vorträgen' Bd. XV. Heidelberg, Carl Winter, 1886, in-8vo, 82 S. mit 7 Fig. im Text, Stempel a.




T. 'Bundesminst. Post und Fernmeldewesen... und 'Reichs Postwesen', priv. Pp., Rücken mit Bibl.-Sign. HRB 115354 CHF 100.-

Erste Ausgabe. Selten. cf. Perret - unter 3421 anderer Titel..

143. Ensemble de 20 plaques de verre avec les photographies d'un voyage de 2 alpinistes et leur guide en Vallais. + l'Appareil pour visionner les fotogr. stéreo. Boîte originale avec texte de A. Lumière & ses Fils Société anonyme des Plaques et Papiers Photographiques, s.d. vers 1900, 4.5x10.8 cm, chaque plaque avec 2 images 'Stereo', numérotées de 1 à 20, entre les deux images une petite notice manusc. boîte d'origine (avec nom ms. au bord 'Tamière' ?). HRB 115375 CHF 750.-

Remarquable suite d'images d'un 'Trekking' dans les Alpes valaisannes au début du siècle passé. Comme les plaques de verre sont très vulnérable et fragile, les trouvailles de ce genre sont extrêmement rare, surtout avec des indications manuscrites comme ce séjour avec le 'guide Joseph Dorsay' et ses 2 alpinists-clients (dont leurs noms nous est peut-être donné au bords de la boîte). Titre (et notices ms.) sur les plaques. D'abord il y a une feuille de protection en Mica suivi par: 1) St.Maurice 10 minutes d'arret ! 13 - 15 Août 05. (La



R. Leuzinger, 1896, 100x55 cm. 3x8 segments (de 12.5x18cm), montés sur toile. Pliée in-8°, étiquette papier avec titre ms.

HRB 2238.1

CHF 550.-

gare et le train pour Brigue avec nos voyageurs) / 2) Départ de Brigue sur un chemin d'alpêtre avec qq cabanes et la vue des Alpes / 3) La poste du Simplon devant l'hospice. (Groupe de voyageurs avec calèche et le bâtiment (pt. perte de verre, sans perte vraiment de la scène) / 4) Hospice du Simplon 8 H. du soir / 5) Joseph Dorsay Guide de Simplon (fier portrait au pied avec les attributs de guide) / 6) Le même Joseph Dorsay devant le Monte Leone / 7) Asc. au Monte Leone Les Alpes Bernoises vues du Hohmattgletscher / 8) Asc. au Monte Leone Halte avant de s'encorder / 9) Asc. au Monte Leone Fletschhorn Mischabelh. Vue prise du Hohmattengl. / 10) Asc. au Monte-Leone Escalade du cône terminal (un des alpinistes accroché au paroi) / 11) Sommet du Monte Leone (3.561) Le glacier d'Aletsch (en bas dans les nuages) / 12) Sommet du Monte Leone Alpicugletscher et Breithorn / 13) Fletschhorn et Laquinhorn au soleil levant Hospice du Simplon / 14) Bistenen Pass (2432) / 15) Mattwaldhorn et Gamsenthal - Bistenen Pass en descendant dans le Gamsenthal Simplon / 16) Nanyer Thal ? / 17) Au-dessus de Visperterminen Les Alpes Bernoises le Bietschhorn / 18) Visperterminen et les Mischabel (vue vers le village) / 19) Mazots pris de Visperterminen - Les Alpes Bernoises et le Bietschhorn / 20) Mazot de la vallée de Viège Bietschhorn.

144. PICTET, Adolphe (1799-1875): Une course à Chamounix. Conte fantastique. Introduction de Robert Bory. Genève, Journal de Genève, 1930, in-4°, 2 ff. + XXI + 107 p. + 20 planches, couverture originale conservée, dernier cahier partiel. détaché, Un des 800 exemplaires sur papier vélin pur fil Lafuma, nr. 74, cartonnage original vert, richement orné or, dos légèrement passé. Brochure orig. cons.

HRB 29277

CHF 100.-

Le récit très romantique du voyage de George Sand, de Franz Liszt et de la comtesse Marie d'Agoult à Chamounix, raconté par leur compagnon de route Adolphe Pictet, Major fédéral d'artillerie. Ce petit chef-d'oeuvre, ici publié 92 ans après l'édition originale, consiste essentiellement en un exposé allégorique du conflit des deux conceptions objective et subjective. Pour citer les mots de Robert Bory: "Plus que les grandes oeuvres scientifiques sorties de la même plume 'Une course à Chamounix' contribuera peut-être à faire vivre le souvenir de son auteur".

L'ouvrage est illustré de 20 planches dont 4 lettres en facs. et 16 planches d'après des gravures et lithographies anciennes: 5 portraits (l'auteur Adolphe Pictet, 2 diff. de Franz Liszt, George Sand, comtesse Marie d'Agoult), 8 vues (6 de la montagne,

une de l'Hôtel de l'Union de Chamounix et une de l'intérieur de la cathédrale St-Nicolas de Fribourg en Suisse) et 3 planches de scènes diverses. Adolphe Pictet fut professeur d'esthétique et d'histoire des littératures modernes à l'académie. Il est l'un des premiers savants qui se soient occupés avec science et méthode de la grammaire



comparée des langues indo-européennes. DHBS V/289, nr. 30 (avec portrait); Perret 3441.

145. PILLET, C.M.: Barème des mesures agraires de Savoie ou Tables de réduction des Mesures agraires les plus usitées dans les Départemens du Mont-Blanc et du Léman. A Chambéri, Chez J.B. Bergoin, fils cadet, rue Couverte, Pluviose An XI (A Paris de l'Imprimerie de Stoupe. An XI), 1803, in-8vo, 16 p., brochure originale imprimée. HRB 116361

CHF 250.-

L'auteur était membre de la Commission des Poids et Mesures. Perret -.

146. PRIULI, Gherardo & GARIN, Patrizia (Hrsg.): Mont Blanc, Chamounix, Courmayeur dargestellt auf alten Stichen.

1985. Bern, Kümmerly&Frey, 1985, in-4to, 387 S, reich farbig illustriert, ledergebunden, O.-Schuber.

HRB 109521

CHF 200.-


147. R.-G. (Frère Gabriel): Le Mont-Blanc et les Alpes vus de Dijon. Dijon, imprimerie Darantière, 1901, 37 p., avec une carte dépliant, une planche dépliant, quatre planches hors texte (dont deux en couleurs) et une gravure dans le texte, brochure originale.

HRB 116865

CHF 350.-

Première édition. pas dans Perret.

148. RAEBER, Willi: Caspar Wolf 1735-1783. Sein Leben und sein Werk. Ein Beitrag zur



Geschichte der Schweizer Malerei des 18. Jahrhunderts. (=Schweizerisches Institut für Kunstwissenschaft. Oeuvrekataloge Schweizer Künstler 7.).

Aarau -Ffm. -Salzburg, Sauerländer [und] Mchn, Prestel, 1979, gr. in-4to, 380 S., reich illustriert, Original-Leinenband. Illustr. Umschlag. Schönes Exemplar

HRB 117064

CHF 100.-

149. RAULET (Lucien). Relation inédite d'un voyage aux glaciers de Savoie en 1762 par le Duc de la Rochefoucauld d'Enville. Paris, du Club Alpin Français, 1894, in-8vo, 40 p. Envoi ms. de l'auteur, brochure originale, (accrocs à la couverture, mouillures).

HRB 116872

CHF 300.-

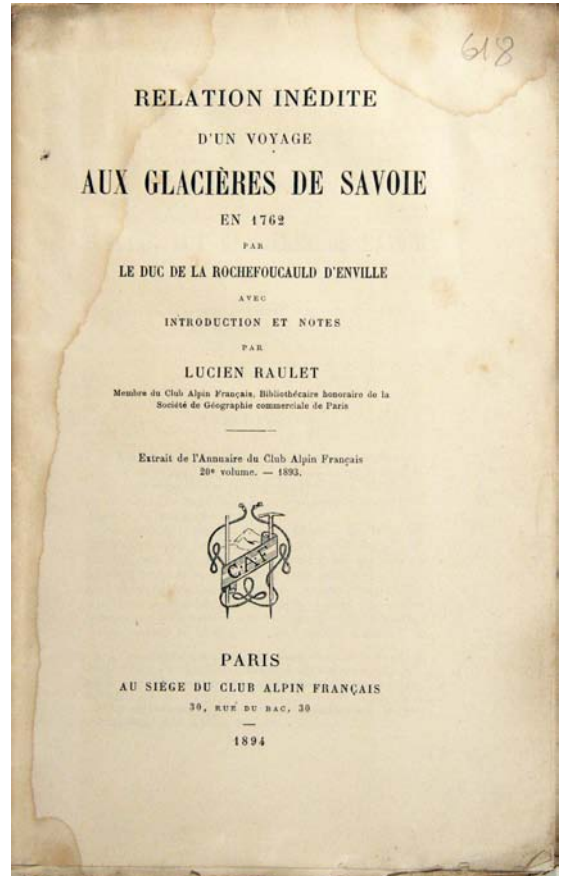
Première édition (extrait de l'annuaire du Club Alpin Français). Rare, pas dans Perret.

150. REBUFFAT, Gaston: Matterhorn Belle Epoque, (deutscher Text). s.l. (Genève), Grands Vents, 1983, in-4to, 168 p., reich teilw. farbig, illustriert, farb. ill. Original-Pappband.

HRB 116003

CHF 60.-

Der Beginn des extremen Bergsteigens, die Anfänge von Ski- und Eislauf finden sich in diesem Buch durch Photographien, Plakate, malerische



wie rührende Ansichten. U.a.: Gazetten, Reklame, Lieder / Vittorio Sella Fotograf und Bergsteiger. / Anfänge des Skilaufs am Matterhorn (1893 oder -94) / Reizvolle Fremdenverkehrsplakate.

151. (REICHARD, Heinrich August): Malerische Reise durch einen grossen Theil der Schweiz vor und nach der Revolution. Jena, (Johann Christian Gottfried Göpferdt für) H.W.Ch. Seidler, 1805, in-8vo, 1 gestoch. Frontispiz (vier Porträts: Steiger, Reding, Affry, Ochs) + 1 gestoch. Titel + XVI + 414 S. + 1 Bl. + 55 Kupfertafeln davon 4 handkolor. Kostüm-Tafeln, 2 gefalt. doppelblattgr. Musiktafeln, 1 gefalt. Panorama der Alpenkette (repariert mit Papier-Streifen), 2 Figurtafeln, 1 Porträt, 1 Plan, und 45 Ansichten (die meisten gestochen von Darmstedt), Textbl. papierbedingt gebräunt u. stockfleckig, Tafeln durchaus frisch, Halblederband d. Zeit. Schönes Exemplar.

HRB 44600

CHF 1200.-

Erstausgabe einer vor allem kulturhistorisch interessanten Beschreibung der Schweiz, mit u.a. einer ausführlichen Schilderung der Erstbesteigung des Mont-Blanc durch Paccard und Saussure. Reich mit Ansichten-Tafeln und 4 sehr schön handkolor. Kostümtafeln illustriertes Reisewerk, von H.A. Reichard zusammengetragen teils nach den 1792, 1801 und 1802 von einem Geschäftsmann unternommenen drei Reisen. Vollständiges Exemplar.

Die hübschen gestoch. Tafeln zeigen Städte und Landschaften der Schweiz, u.a. interessante Alpenansichten: - Der Grosse St. Bernhard im Moment von Bonapartes Uebergang. / Altdorf



vor dem Brande / Der Rhone-Gletscher, nebst der Grimsel und Furka / Isola Bella / Sion / Grindelwald Gletscher / Chamouny-Thal und Mont-Blanc, usw. Die kolorierten Kostümtafeln zeigen: - einen Schweizer Soldaten aus dem 16. Jh., und einen Berner Zuzügler aus dem 18. Jh. / einen Zürcher Scharfschützen; einen Zuzügler aus Schwyz / einen Unterwaldner und eine Unterwaldnerin / den Gensenjäger Heitz aus Glaris.

“Reichard devotes eighteen pages to the Mont-Blanc region” (Meckly). Holzmann-B. III/11623 (doch gibt 1806); Weber BSL III/53; Barth 17610; Lonchamp 2425; Meckly 156; de Beer, Travellers p. 564; Perret -.

152. Reisespiel - Abenteuer auf einer Reise durch die Schweiz. Ein Würfel- und

Pfänderspiel. Dritte Auflage.

Bern, Rudolph Jenni's Buchhandlung (H. Köhler), (Stämpfli'sche Buchdruckerei in Bern), o.J., ca. 1880. (18,5:12 cm). 6 nn. Bll. Rückenfalz. Mit lithogr., gefaltetem Spielplan (45:48 cm), in 6 Segmenten auf Lwd. aufgezogen.


Zus. in Or.-Umschlag mit gedrucktem Deckelschild (19,5:27 cm), dieser etwas eingerissen. Text in rot und blau 'Neues Würfel- und Pfänderspiel' und 'Großes lithographirtes Tableau mit 60 Abbildungen'

HRB 116808

CHF 1250.-

Seltene Würfelspiel mit ausführl. Spielanleitung. Der Spielplan in Form einer Spirale und mit Kopftitel "Reisespiel durch die Schweiz - Jeu de Voyage par la Suisse": Mittig Fernansicht von Bern, das das Endziel der 60 Spielfelder ist; diese mit kl. Alltags-, Landschafts- bzw. Stadtansichten, darunter Aarau, Basel, Brienz, Freiburg, Locarno, Sitten, St. Gallen, Thun, Zürich u.a.; ferner in den Ecken je 1 Szene zum Thema Reisen (Kofferpacken, Abendessen im Hotel, Hotelzimmer u. Ankunft). - Teilw. etwas stockfleckig.

Gioco di percorso tipo gioco dell'oca con 60 caselle. Tavola sa gioco di cartone: 50 x 51.5 cm /



Libretto cpn regole. Lo scopo del gioco è di finire per primi il percorso. Disegno e litografia: F. Lips Audisio & Schädler: Le Montagne per Gioco 2 n° 158. Inventario Museomontagna: Giochi 234.

153. REY, Guido: Le Mont Cervin. Ouvrage traduit de l'italien par Mme L. Espinasse-Mongenot. Avant-propos de E. Pouvillon. Préface de E. de Amicis. Nouvelle édition. Lausanne, éditions Spes / Chambéry, Libr. Dardel, s.d. (vers 1925)

in-8vo, XV (+ 1) + 409 p. (+ 1) + f. de table + 2 ff. de publicité de l'éditeur, ill. de 16 planches h.-t. d'après les photogr. de l'auteur par Vittorio Sella et Ugo Graneri, ms. sur garde 'A mon ami André en souvenir de notre belle ascension au Cervin le 22 juillet 1931. A Borloz', reliure en toile originale avec une photogr. du Cervin et titre doré sur le plat devant. Bel exemplaire.

HRB 114043

CHF 100.-

154. ROLLIER, A(uguste) (1874-1954): La cure de soleil. Paris, Baillière / Lausanne, Constant Tarin, 1914, in-4°, 217 p., nombreuses illustrations photographiques dans le texte (p. de titre avec pte déchirure) + 107 planches photographiques en noir et en couleurs, montrant e.a. des malades graves (de coxalgie, tuberculose, rachitisme, péritonite) et leurs progrès, avec de nombreuses planches de radiographies, papier glacé en parfait état, envoi manusc. de l'auteur sur garde, solide reliure en toile de l'éditeur, taches et usure, pt. fente à la charnière intérieure, sinon très bon exemplaire. HRB 116242 CHF 150.-

"Alpes et santé".

Première édition de cette importante publication médicale sur l'héliothérapie, richement illustrée de cas concrets, contenant les chapitres suivants: Historique / Les effets de la lumière sur l'organisme / la climatologie / la technique générale du bain de soleil / l'action des bains de soleil sur l'organisme / le contrôle radiographique / les applications et les résultats de la cure de soleil (le mal de Pott, la coxalgie, diverses tuberculoses, les ostéites, les adénites, les péritonites, etc.) / statistique générale / convalescence en plein air / la cure de soleil au point de vue social.

Médecin suisse, né à St-Aubin (FR), Auguste Rollier ouvrit à Leysin (VD), en 1903, la première clinique traitant au moyen de l'héliothérapie les tuberculoses chirurgicales. Plus de 35 établissements pouvant héberger près de 1000 patients s'ouvrirent bientôt dans la petite localité vaudoise. Pionnier dans ce mode de traitement, qui fut largement adopté par la communauté médicale, Rollier fut nommé Docteur honoris causa de l'Université de Lausanne. Hirsch -; Schweizerisches Zeitgenossen-Lexicon (1921) p. 561; DHBS V/537; Garrison-Morton n° 2342 mentionne «Die Heliotherapie der Tuberkulose», Berlin 1913.

155. ROTH, Abraham: Finsteraarhornfahrt. Berlin, Julius Springer, 1863, in-8vo, Frontispiz (Abbildung des Finsteraarhorns in Farbe)

+ 2 Bl. (Titel - Inhalt) + 112 S. + 1 gef. gest. Karte der Finsteraarhorn-Gegend, Stempel S.A.C. Section Weissenstein auf Vorsatz und Frontispiz-Verso, Einf. H.-Leinen d. Zeit. Schönes Exemplar. Selten.

HRB 115347

CHF 250.-

Première édition. Ouvrage consacré au Finsteraarhorn, le plus haut sommet de l'Oberland. Peu courant (Perret). Perret 3780; Dreyer 144; Wäber 141.

156. RUNGE, Heinrich (1817-1886): Pilatus und St. Dominik. Unter Benutzung einer Handschrift Martin Usteri's. 'Mitteilungen der Antiquarischen Gesellschaft in Zürich'. Zürich, Meyer und Zeller, 1859, in-4to, 2 litho. Front.-Taf. + 20 S. + 8 S., leicht stockfleckig, Stempel a. Taf., Broschüre.

HRB 55521


CHF 75.-

Hagio- und topographische Schrift vom Konservator der Antiquarischen Gesellschaft, Zürich H. Runge, die den Berg Pilatus und seine Sagenwelt sowie die Dominikhöhle und Bildsäule von Donar. Die letzten angebundenen 8 Seiten enthalten den '14. Bericht über die Verrichtungen der antiquarischen Gesellschaft in Zürich. Vom 1.11.1857 bis 1.11. 1858'. HBLS V,757.

157. HARTMANN, G.: Säntis. Das Säntisgebirge in seiner herrlichen Vielfalt. Von Hand zusammengestelltes Sammelalbum mit Abbildungen, Photos und Artikeln. Zürich, 1955 in-folio, Collage von teilw. gefalteten Fotos, Abbildungen aller Art (vom Kleinbildformat bis 28x20.5 cm), sowie Zeitungsartikeln und Karten, auf 49 feste Albumblätter aufgeklebt, ebenfalls eingefügt ist auf der 2. Seite die vollständige Brochure 'Das Säntis-Relief' von Prof. Dr. A. Heim in Zürich, 1904 (42 S.), gedr. Exlibris Hartmann im Innendeckel, Halbleinen-Photoalbum mit aufgeklebtem Photo auf Vorderdeckel (Photo mit Fehlstellen), handbeschrifteter Titel auf Vorderdeckel und Rücken, Ecken etwas bestossen, ansonsten guter Zustand. HRB 82455 CHF 750.-

Umfangreiche Sammlung von Abbildungen des Säntis und der ganzen Region aus der Zeit vor und bis 1955, angereichert mit Zeitungsartikeln und Kartenmaterial. Viele Abbildungen sind schöne Originalfotos professioneller Fotografen in s/w

(Hch. Haas u.a.) und zum Teil von Gipfeln oder in grosser Höhe gemacht, andere wurden aus Zeitungen oder Zeitschriften ausgeschnitten, oder als Postkarten gekauft (darunter auch gefaltete Panoramakarten). Neben dem Säntis sind auch viele andere Motive zu sehen, wie die Schwägälp, Kreuzberge, Altmann, Gäbris, Hoher Kasten, Wasserauen, Meglisalp, Wildkirchli, Wildhaus, Herisau, Appenzell, verschiedene Ansichten des Toggenburg etc.



158. SAUSSURE, H.B. (Horace Bénédict) de (1740-1799): Voyages dans les Alpes. Partie pittoresque des ouvrages de H.B. de Saussure (extraite par Pierre-André Sayous). Genève, (P.A. Bonnant pour) les principales librairies, et Paris, Abraham Cherbuliez, 1834, in-8°, XXVIII + 396 p., çà et là rousseurs principal. marg., lég. tache d'eau dans le coin infér. (partiel. dans le texte), cachet 'Rud Zellweger', reliure en demi-cuir, dos orné à froid et en or, accrocs aux coiffes, papier dominoté sur les plats. HRB 26815 CHF 250.-

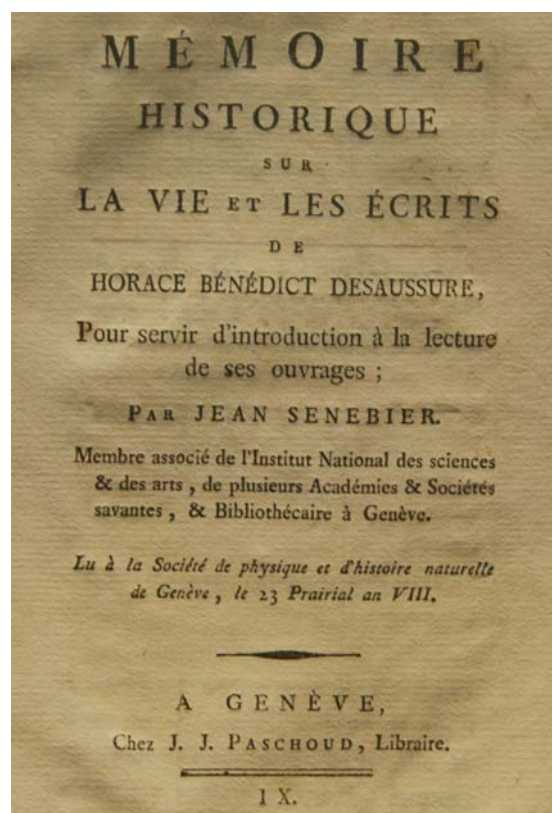
Première édition de ces extraits du grand ouvrage scientifique de H.B. de Saussure «Voyages dans les Alpes», "un des principaux ouvrages jamais écrits sur la chaîne des Alpes" (Perret). Cette édition abrégée renferme la description des localités chères aux Genevois dans les environs de Genève, les montagnes des environs de Genève, le voyage autour du Mont-Blanc, les tentatives d'ascension au Mont-Blanc, et l'ascension elle-même. Wäber BSL III/67-68; Barth 18066; Perret 3911; DHBS V/730; Dictionary of Scientific Biography XII/119; et Montet, Dict. biogr. des Genevois II/499-500 (Sayous).

159. SAUSSURE, Horace de. - SENEBIER, Jean: Mémoire historique sur la vie et les écrits de Horace Bénédict de Saussure, pour servir d'introduction à la lecture de ses ouvrages. Lu à la Société de physique et d'histoire naturelle de Genève, le 23 Prairial an VIII (1800). Genève, (Luc Sestié for) J.J. Paschoud, Libraire, IX, (1801), in-8vo, 219 p., entièrement non rogné, légères rousseurs sur les tranches et couverture, brochure grise d'attente.

HRB 38719

CHF 650.-

Première édition. Le grand naturaliste et géologue suisse était mort dans sa propriété de Conches le 22 janvier 1799. Cet éloge a été donné par le littérateur genevois Jean Senebier [1742-1809], l'un des plus illustres savants de son pays et de son temps. "Doué d'une intelligence vive, d'une mémoire tenace, assidu au travail et se délassant de l'étude par l'étude même, Senebier s'appliqua avec un zèle égal à des recherches fort différentes; on le vit passer sans effort comme sans lassitude de la théologie à la botanique, du classement des livres à l'observation microscopique, de la



physique à l'histoire. Chacun de ses travaux dénote de l'exactitude, de la méthode, un talent sérieux et réfléchi". Cf. Hoefler.

Ward-Carozzi 2026; Margerie 2940, Oettinger II/1614 et Quérard IX/54 (adresse du titre porte: "Genève et Paris"); Perret 4012.

160. Anonyme. - Schaffhausen. - Wandern im Freiamt und Seetal. Reliefkarte. Schaffhausen, Reisebureau Harry Rubli, 1939, in-8vo, Leporello von 8 S., Rückseite bedruckt mit einer farbigen Reliefkarte, mit Stempel 'Reisebureau Harry Rubli & Co Schaffhausen', illustrierte Original-Broschüre.

HRB 88453

CHF 50.-

161. SCHURÉ, Édouard: Les chants de la montagne. Paris, Sandoz et Fischbacher, 1876, in-8vo, titre + 277 p. + 3 ff. 'Extrait du catalogue', rousseurs, reliure en d.-cuir d'époque. 2 coins lég. touchés. Bel exemplaire.

HRB 57497

CHF 250.-

Contient: 1. En Plaine - 2. Par Monts et par Vaux 3. Ballades 4. Sur la Montagne - 5. Vers les Cimes. Poésies à la gloire des montagnes et de l'escalade. Peu courant (Perret). L'exemple du poème 'L'Ascension'.

Silence à la montagne ... aux gouffres, paix profonde.

Seul, dans son lit pierreux, le torrent hurle et gronde. Perret 3972.

162. SCHÜTZ WILSON, H. Alpine ascents and adventures; or rock and snow sketches. London, (Gilbert and Rivington for) Sampson Low, Marston, Searle, & Rivington, 1878, in-8°, XII + 319 p. (+ 1 blank) with 2 xylogr. plates (by Marcus Stone and Edward Whymper) of which one in frontispiece + 24 p. (publisher's catalogue), some margins damaged or repaired, a few slight stains mainly in the beginning, former owner's name hw. with pencil, original pictorial cloth (trees in front of golden mountains), spine mounted, spine with browning, some light stains and rubbing.


HRB 7233

CHF 250.-

First edition. Mountaineering in the following regions: the Mischabel Dom, the Jungfrau (with ill.) and the Monte Rosa, the Mönch Joch, the Wetterhorn, the Mont-Blanc, the Balmhorn, the Fletschhorn, the Weisshorn and the Matterhorn (with ill.), the Schreckhorn, and the Rothhorn. Includes one chapter on mountaineering with women.

Réan, Monte Bianco 181; Neate W99; Perret 4588.


163. Die Schutzhütten und Unterkunftshäuser in den Ostalpen. Vollständig in 42 Lieferungen je 10 Bilder enthaltend, plus Register und



Routen-Verzeichnis. Kompl. in 3 Mappen. Dresden, Kunstanstalt Stengel & Co., 1909-1910, in-Folio, 420 Tafeln auf Original-Unterlagen montiert + Register und Routen-Verzeichnis, In drei originalen illustrierten Leinenmappen. HRB 91715 CHF 550.-

Zweite erweiterte Auflage, nicht als solche verzeichnet. Die erste Auflage dieses Werkes wurde in 10 Mappen zu je 30 Bildern vom gleichen Verlag publiziert. Sehr selten vollständig. Die Tafeln der ersten und zweiten Auflage sind meistens identisch, (nicht immer) es gibt verschiedene Abdrucke, so gibt es manchmal rötel oder lila Abzüge oder leicht ankolorierte Tafeln. Insbesondere liegt der Unterschied zur ersten Auflage im Register- und Routen-Verzeichnis, welche in keiner Weise übereinstimmen. DREYER, Alpenvereins - Bücherei, S. 437. Gibt 420 Tafeln an. (also die 2. Aufl.).

164. SCHWEIGER, Franz: Hotel-, Restaurations- und Kaffeehaus-Gewerbe. - 50 Jahre



“Das goldene Buch des Hotel-, Restaurations- und Kaffeehaus-Gewerbes, sowie des Fremdenverkehrs.” Herausgegeben anlässlich des 50jährigen Jubiläums im Auftrage der Hauptverwaltung Österreich. Helveticat -

165. Schweizer Reise. - Herinneringen der zwitserse reis van 21 tot en met 30 Juli 1908. (Erinnerungen einer holländischen Reisegruppe durch die Schweiz. Juli 1908). 1908, Quer in-4to, 1 Blatt mit 4 (von 5) farbige Postkarten + 8 Blätter mit 24 kleineren Photographien mit Beschriftung + 3 blattgroße fotografien in Brauntönen, braunes Pappalbum mit Jugendstil-Ornamenten und Orig.-Foto 'Eigergletscher mit Reisegesellschaft'. Umschlag beschädigt (Risse und Eselsohlen). HRB 116301 CHF 450.-

Internationaler Genfer Verband (1877-1927). Sein Wesen und Wirken im Dienste des Hotel- und Gast-Gewerbe, der Angestellten der Hotelindustrie, sowie des Internationalen Fremdenverkehrs. Wien, Reisser, 1927, in-4°, 712 S., reich illustriert mit 348 Abbildungen und 5 Farbtafeln, Original-Leinenband, Vorderdeckel illustriert mit Ansicht von Genf in Farbe, schönes Exemplar.

HRB 7092


CHF 450.-

Das 1. Blatt zeigt 4 Farbpostkarten. 1) Der Jungfraubahn mit den Zilberhörnern (Photo Wehrli-Kilchberg Zürich) / 2) Alphornbläser u. Spitzenklöpplerin (junges Mädchen (Kinderarbeit!) im Lauterbrunnenthal. / 3) Eiger Mönch und Jungfrau / 4) Geogr.-Karte der Schweiz. 'Suisse en 22 Cantons' - 41.346 kil. carrés - 3.31443 habitants - les chemins de fer en ligne rouge - Echelle 1.6 cm/40K. Die 24 Fotogr. (8.5x8.5 cm) bräunlich (bistre) abgezogen, zeigen: Monumente und Strassen in Genf - Idem in Bern (mit Strassenszenen ohne Autos aber mit Karren) - Chillon mit Tram - Staubbach - Bergansichten - Kleidertracht mit Kindern (Bern) - ein Alphornbläser und, teilweise, die angehaltene Reisekutsche - Wengen - Kl. Scheidegg mit Hotel und Gaststube - die ganze Reisegesellschaft auf dem Eigergletscher - das 'Thunermeer' (Thunersee) mit Dampfschiff - Aareschlucht - Reichenbachfall - Rheinfall bei Schaffhausen, gefolgt durch 3 grösse Fotogr. (19.6x25.5 cm). Sie zeigen: Lac Léman Clarens (Bahnhof), mit Chillon in der Entfernung) - Grosse Scheideck & Eiger - Luzern, diese letzteren 3 etwas stockfleckig. Die private Fotoaufnahmen wurden alle mit einer weisse Linie eingerahmt und mit Beschriftung in weiss versehen.

166. SENDEN, G.H. van (1783-1851): Alpenrozen. Tweede druk, met aantekeningen vermeerderd en nagezien door B.T. Lublink Weddik en P.H. Witkamp. Amsterdam, C.L. Brinkman, n.d. (1856), in-8vo, partly coloured decor. lithogr. title illustrated with b/w circular "Panorama, genomen op den Kulm van den Rigi + IV + 502 p. + 1 leaf + 12 colour-lithographic plates (views, engraved by Ch. Binger) + 1 engraved map (Zwitserland 1856)



with handcoloured borders of the cantons (engraved by D. Veelwaard after P.H. Witkamp), foxing to title and to borders of some of the plates, rarely to the images themselves, some quires in the middle of the volume loosening, red cloth binding, spine richly gold tooled, covers blindstamped, gilt central piece on front cover, top and bottom of spine a bit used, corners bumped. Still a very good copy.
HRB 53336 CHF 550.-



Second edition, corrected and enlarged. An interesting relation of travels through Switzerland in Dutch language, its mountains and other beautiful sites, illustrated with a coloured map and 12 colour lithographic views: Zürich / De plaats waar vroeger Goldau stond. (Goldau before the avalanche) / Lucern en de Rigi. / Het Rütli aan het Vierwaldstättermeer. / Meyringen. / De aarval aan de Handeck. / Het Weilhorn en het Wetterhorn. / De Val der Salleuche. / Het Klooster op den St Bernhard. / aan den Col de Balme. / Chamouni en de Mont Blanc. / Het conciliegebouw te Constantz. The lithogr. title shows a half page circular panorama (roundview) taken from the Kulm of the Rigi. The first edition was published in 1842, and one other edition, in two volumes in 1883. Wäber BSL III/-; Perret -.

167. SIDLER, J.: Kuranstalt Fridau (bei Egerkingen im soloth. Jura). Saison 1875. Nebst einem Anhang über Diagnose und Behandlung einiger Krankheiten der Brustorgane nach Waldenburg. Solothurn, Zepfel, 1876, in-8°, 19 p., Original-Broschüre, kl. Ausschnitt aus d. Orig.-Umschlag. HRB 41566 CHF 40.-

168. SIMLER, Josias (1530-1576): Vallesiae et Alpium descriptio. Lugduni Batavorum (Leiden), ex officina Elzeviriana, 1633, in-24°, 1 ff. (titre gravé par C.C. Duysend) + 377 p., + 7 p., non num., parchemin d'époque. Bel exemplaire frais. HRB 58830 CHF 1250.-

Seconde édition. "Cet ouvrage est considéré comme le premier livre imprimé consacré à la montagne. Ouvrage important et très recherché. L'édition originale est très rare et la réédition de 1633 ne l'est guère moins. Elles sont toutes les deux très recherchées. L'ouvrage a été à nouveau réédité sous le titre «Thesaurus Historiae Helveticae» ... en 1735" (Perret).

Zweite Ausgabe dieser historisch-topographischen Schrift über das Wallis und die Alpen. "Dieses ist die beste Beschreibung des Walliserlandes, und ist ihres gründlich gelehrten Verfassers allerdings würdig. ... die Anmerkungen über die Naturgeschichte, Alterthümer u.s.f. sind sehr merkwürdig" (Haller).


Perret 4059; Wäber BSL III/19; Barth 21212; Haller I/896; Willems 390; Rahir 376.

169. SPYRI, Johanna: Aus den Schweizer Bergen. Drei Geschichten für Kinder und auch für Solche, welche die Kinder lieb haben. Zweite Auflage. Gotha, Friedrich Andreas Perthes, o.J. (1889), in-8vo, 1 Frontispiz (Chromolithogr. v. Grimme u. Hempel, Leipzig) + 248 S. + 3 ganzs. Holzstiche (Signiert 'W.C. 88' = Wilhelm Claudius), +1 Bl. Verlagswerbung, grüner orig. Leinenband mit farbiger Illustration auf Vorderdeckel (Bergwelt mit Tannenbäumen, Bergblumen). HRB 116170 CHF 150.-

Selten. Johanna Spyri (1827 - 1901) war die Tochter der Liedermacherin Meta Heusse. Sie lebte am Zeltweg in Zürich, wenn sie wegen ihrer schriftstellerischen Arbeiten nicht auf Reisen war. Von gewissen Leuten wurde sie als der weibliche Gottfried Keller bezeichnet. Weltberühmt wurde ihr Hauptwerk Heidi. Hist.-Biogr. Lexikon der Schweiz, Bd. 6. S. 484; Seebass Alte Kinderbücher Bd. 2, N° 1920, Einbd. variant; Wegehaupt, Alte deutsche Kinderbücher N° 3217 gibt Halb-Leinenbd.;

Weilenmann, Annot. Bibliogr. Kinder u.-Jugendlit. N° 3183. (ohne Einbandangaben).

170. STEINITZER, Alfred: Der Alpinismus in



Bildern. München, R. Piper, 1913, in-4°, X + 282 S., mit 680 Bildern + 8 Farbentafeln (falsch nummeriert) + 2 S. (ill. Verlagsanzeigen), Original-Halbleinenband, ill. Vorderdeckel (ill. v. Ernst Platz), untere Ecken verstärkt (überklebt). Rotschnitt. Schönes Exemplar. HRB 23686 CHF 100.-

Ein Überblick im Bilde über die Entwicklung des Alpinismus selbst von seinen ersten Anfängen an bis zum Anfang des 20. Jahrhunderts und darüber, auf welchen Gebieten der Alpinismus bildlich zum Ausdruck kommt, hauptsächlich in den Alpen doch auch in den aussereuropäischen Gebirgen; wie Künstler (Maler, Zeichner, Photographen, usw.), Illustratoren und Alpinisten durch Wiedergabe der Hochgebirgslandschaft, alpiner Vorgänge, hochtouristischer Handlungen und Situationen den Alpinismus gefördert haben, und der Alpinismus in Karikatur, Reklame, Buchschmuck und dgl. als kompositorisches Mittel benutzt wird. Die Bilder sind von interessantem erläuterndem Textmaterial begleitet. Tafeln falsch nummeriert auf dem Serpentinpapierdeckblatt von den Tafeln 3 bis 6.

171. STRASSER, Gottfried: Der Napf, der Rigi des Emmenthals (1408 m.) Langnau, F. Wyss'schen Officin, 1883, in-8vo, 22 S. mit

2 Holzstichansichten, Original-Broschüre. Selten. HRB 73831 CHF 50.-

172. STUDER, Gottlieb (1804-1890): Die Eis=wüsten und selten betretenen Hochalpen und Bergspitzen des Kantons Bern und angrenzender Gegenden. Text- u. Tafelband in 2 Bdn.

Bern u. St. Gallen, Huber und Comp (Körber), 1843, in-8vo, (18:12 cm), lithogr. Frontispiztitel + XII + 172 S. / 6 gefalt. lith. Panoramen auf 8 (4 farb.) Tafeln, Blaue Orig.-Pappbände. mit lith. Deckeltitel u. Deckelillustr.; in Or.-Pp.-Schuber, dieser etwas bestoßen. HRB 116815 CHF 950.-

Erste Ausgabe dieses Klassikers des frühen Alpinismus. Mit Panoramen vom Sidelhorn gegen Westen, Gamchilücke, Aussicht vom Jüchlistock, Aussicht von der Jungfrau, Aussicht vom Aegischhorn, Aussicht vom Mährenhorn. Der lith. Titel zeigt eine Gletscherbesteigung, zwei der Deckel mit Darstellung der Besteigung des Jungfrau-Gipfels und "beim Abschwung des Aargletschers". - Textbd. meist stockfleckig; Tafelbd. etwas stockfleckig, meist nur im Rand, u. in den Faltstellen tlw. etwas gebräunt. Barth 18074; Wäber III, 138; Perret 4157.

173. idem: Die Eis-Wüsten und selten betretenen Hochalpen und Bergspitzen des Cantons Bern und angrenzender Gegenden. Eingeführt von Bernhard Studer. 2. Ausgabe. Textband und Atlas 'Topographische Mittheilungen aus dem Alpengebirge'. I. Sammlung. (alles



Erschienenene). Zus. 2 Bde. Bern und St. Gallen, Huber, Lithogr. v. J.F. Wagner in Bern, 1844, in-8°, 1 lithogr. Titel (leicht stockfleckig) + XII + 172 S. / 6 Bergprofile bzw. Panoramen auf 8 gefalteten Bll., davon 4 farbig, ill. Original-Pappbände mit lithogr. Abbildungen, Orig.

Pappschuber mit Rückentitel 'Studers Hochalpen'. Schönes Exemplar.

HRB 32986

CHF 950.-

Sehr seltene 2. Ausgabe. Der Autor, Bibliothekar und später Regierungsstatthalter in Bern, war ein begeisterter Alpinist und Mitbegründer des S.A.C. Berühmt und gesucht sind vor allem seine Panoramen, Ansichten und Pläne. Der Atlasband enthält folgende Panoramen: 1) Aussicht vom Sidelhorn gegen Westen (farbig). 2) Gamchi-Lücke am Tschingel-gletscher. / 3) Aussicht vom Jüchlistock (farbig). / Teil der Aussicht vom Jungfraugipfel. / 5, 6 und 7) Rundaussicht vom Aegischhorn im Wallis. / 8) Teil der Rundaussicht vom Mährenhornipfel (farbig). Mit 4 lithogr. Deckeln: Sie zeigen: eine Bergbesteigung mit 6 Männern auf Berg-Kamm, hinten Bergsteigerattribute; Atlas-Titel reich verziert



mit Schnörkeln, hinten Ansicht 'Beim Abschwung am Aargletscher'. Die Erstausgabe erschien 1843 in Fortsetzungen im «Berner Taschenbuch», Band 2, S. 86-121. Gottlieb Studer fut un des pionniers de l'alpinisme en Suisse, il est également connu pour avoir réalisé de très beaux panoramas des Alpes. Rare et recherché. (Perret). Waeber BSL III/138.; Barth 18076; Perret 4157.

174. SUE, Eugène (Marie-Joseph, dit) (1804-1857): La marquise Cornélia d'Alfi, ou le Lac d'Annecy et ses environs. Annecy, Typ. et lith. F. Sallet, 1852, pt. in-8vo, XX + 396 p., couv. orig. imprimée conservée, exlibris ms. en tête 'Alexandre Leleux', reliure en demi-veau, pièce de titre pourpre au dos, dos orné en or, lég. frottements tout en haut du dos et aux coins. En bas du dos on trouve le nom doré 'Alexandre Leleux'. (malgré le manque d'indication les reliures de sa bibl. sont de Arne Asper à Genève). Bel exemplaire.

HRB 50323

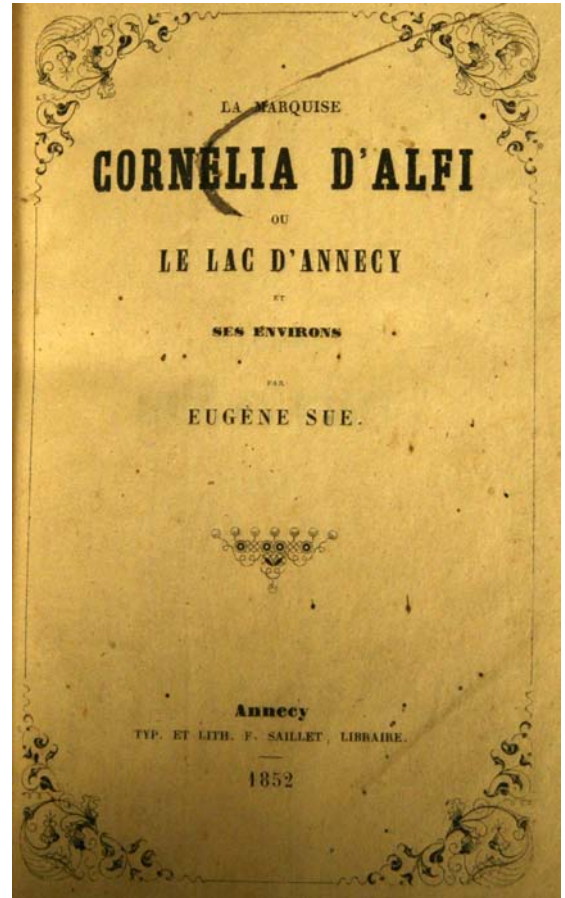
CHF 750.-

Edition originale de ce roman. Dans l'appendice

on trouve l'indication sommaire de quelques-unes des promenades les plus intéressantes des environs d'Annecy.

"Les Bornes sont prolongées au sud de la vallée du Fier par le massif bien isolé de la Tournette (2351m), montagne chère au coeur des Anneciens, au panorama exceptionnel et aux itinéraires variés, dont l'ascension fait le "clou" d'un roman d'Eugène Sue (1804-1857) «La Marquise Cornelia d'Alfi», écrit après son exil en Savoie (Dictionnaire de la Montagne).

'L'édition originale est peu courante', Il (L'auteur)



vécit les dernières années de sa vie en Savoie, sur les bords du lac d'Annecy, ou il mourut en 1857. (Perret).

Perret 4168.

175. La Suisse et ses Industries. Publié par l'office suisse d'expansion commerciale Zurich et Lausanne. Lausanne, Office Suisse d'expansion, 1939, in-8vo, frontispice couleur 'Doxa - la montre moderne...' + 116 p., richement illustré avec 41 photographies et 2 cartes (1 carte dépl. touristique de la Suisse en couleur & Suisse - plaque tournante de l'Europe) + 1

f. jaune non reliée 'Table des matières des monographies et annonces', reliure en d.-cuir, dos avec titre or. (Couverture de la brochure-originale cons.) Bel exemplaire.

HRB 92683

CHF 120.-


176. La Suisse Illustrée. Description et histoire de ses vingt-deux cantons. ... Ornée de jolies vues gravées sur acier, de costumes coloriés et d'une carte de la Suisse. 2 volumes reliés ens. Paris: Didier, Libraire-éditeur, Quai des Augustins, 35, 1851, in-4to, LVI + 208 p. / 261 p., (+ 3 p.), 2 titres avec vignettes gravées, 2 cartes dépl. en couleurs (la Suisse et Lac de Genève avec Vallée de Chamouny) + 71 planches de vues gravées + 20 planches de costumes coloriés à la main, rousseurs, reliure en demi-toile brune de l'époque, charnière sup. avec début de fente. HRB 101093 CHF 1200.-

Première édition complète. Textes par MM. Le Marquis Lullin de Château Vieux, H. Zschokke, Meyer de Knonau, le colonel de Tscharnier, Francini, N. de Ruttimann, Schnell jeune, Strohmeier, le Vicomte Alc. de Forestier, etc.

71 gestochene Tafeln, davon eine als Frontispiz und 20 gestochene und handkolorierte Trachtendarstellungen, davon eine als Frontispiz, Or. Hldr.. 4°. Lonchamp, Bibl. générale p. 214 N° 1867; Wäber -; Perret -.

177. TAILLARD Constant: Les jeunes voyageurs en Italie ou Voyages de trois amis dans quelques parties de la France, dans l'île de Corse, l'île d'Elbe, la Suisse, les Alpes, le Tyrol, le Piémont, la Sardaigne, et dans toute l'Italie, en prose et en vers: ornés d'un grand nombre de figures, et faisant suite aux Jeunes Voyageurs en France, par Constant Taillard. Tomes I, II & III. Complet en 3 volumes. Paris, A. Boulland, 1829, pt. in-8vo, frontispice + 2 ff. (faux-titre et titre) + VII (+ 1 bl.) + 276 p. + 2 planches h.-t. / frontispice + 2 ff. (idem) + 273 p. + 1 f. de table + 2 pl. h.-t. / frontispice + 2 ff. (idem) + 336 p. + 1 pl. h.-t., légères rousseurs par-ci, par-là, reliure en demi-cuir d'époque, dos richement orné. Un coin lég. touché. Bel exemplaire. HRB 116381 CHF 450.-

Itinéraire de ses voyageurs depuis la France, avec un choix de titres des chapitres: Nice - Monaco - Genève et son Lac - Moeurs des Tyroliens - entre Genève et le Mont-Blanc - Chamouny - l'Averon - Montanvert - Mer de Glace - le Grand Saint Bernard



et son Hospice (avec vue gravée) - le Valais (p. 200 à 220) / Tome 2: le Simplon, Turin et l'Italie (Venise - Rome etc. etc.) / T. 3: Les îles: Elbe - Corse - Malte - Sicile - Sardaigne, ou encore la manière de faire l'amour à Rome, et à la fin M. Stendhal et les Parisiennes.

178. TALBERT, Emile: Les Alpes, études et souvenirs. Deuxième édition. Paris, Hachette, (Impr. Émile Martinet), 1880, gr. in-8vo, frontispice avec pt. manque dans la marge + 224 p., avec nombreuses gravures sur bois, la plupart à pleine page. reliure en toile originale de prix 'Externat de la Rue de Madrid' sur le plat devant. HRB 116869 CHF 60.-

La première édition date également de 1880. Ouvrage de généralité sur les Alpes. Perret 4182.

179. Tourisme. - La chute du Rhin à Neuhausen Suisse. Prospectus dépl. touristique. Neuhausen, Adolf Weigel, (Art. Institut Orell Füssli Zürich) s.d. ca., oblong pt. in-8vo, 8 p., ill., brochure originale ill. (Wasserfälle vorne, mit Feuerwerk und Spezialbeleuchtung). HRB 83432 CHF 75.-

180. Collectif. - Tourisme. - Suisse Centrale. Lucerne, Lac des Quatre Cantons et ses stations climatiques jusqu'au St-Gothard. Pochette avec 12 brochures. Lucerne (Publié par:) L'Organisation de propagande de la Suisse Centrale, s.d., vers 1932, gr. in-8°, 8 p. avec 15 à 16 ill. fotogr. par brochure, brochure originale illustrée en couleurs, dans pochette ill. couleurs. HRB 31774 CHF 120.-

Contenu: 1) Introduction 2) Lucerne 3) Aux bords du lac près de Lucerne 4) Uri, St-Gothard 5) Schwyz, Lac des Quatre Cantons 6) Obwalden-Engelberg 7) Nidwalden-Bürgenstock 8) Le pays de Zoug 9) Navigation sur le Lac des Quatre Cantons 10) Chemins de fer de montagne 11) Sports d'Hiver 12) Informations.

181. TOURS, Constant de: Vingt jours en Suisse. 160 dessins d'après nature par Paul Nac. 'Guides-albums du touriste'. Paris, May & Motteroz, s.d., (vers 1894), in-8° oblong, 160 p. + 4 p. (catalogue de prix de chemins de fer français), papier en excellente condition, richement illustré et protégé de serpents, reliure en toile rouge, pièce de titre en papier cuir noir, bon exemplaire. HRB 15249 CHF 80.-



Edition originale de ce joli ouvrage abondamment illustré, contenant un récit vivant de voyage en Suisse à la fin du XIXe siècle. Renseignements pratiques, Chemins de Fer de l'État. Nombreuses vignettes illustrées et illustrations pleine page en noir : paysages, habitants, itinéraires. Les Alpes - Constance - Goeschenen - Lucerne - Brünnen - Brüning - Glion - Pissevache. Vicaire -; BSL III/107.

182. TSCHUDI, Friedrich von (1820-1886): Das Tierleben der Alpenwelt. Naturansichten und Tierzeichnungen aus dem schweizerischen Gebirge. Illustriert von E. Rittmeyer und W. Georgy. 10., vielfach verbesserte Auflage. Volksausgabe. Leipzig, J.J. Weber, 1875, in-8vo, 1 Porträt des Verfassers (gestochen von Ad. Neumann) + XVI + 546 S. + 25 xylographische Bildtafeln (von 26: Taf. 24 fehlt: Runsen und Ungewitter, Kopie liegt bei), stockfleckenfreies Exemplar, innere Scharniere vorne gespalten, Bibl.-Stempel, blind- und goldgeprägter roter Leinenband, Ecken leicht berieben, minimal fleckig, Rücken verblasst. HRB 45042 CHF 60.-

Das sehr beliebte klassische illustrierte Alpenwerk behandelt grösstenteils die damals freilebende Tierwelt, ab Seite 499 die Wirtschafts-Tiere der Alpen (Rindvieh, Ziegen, Bergschafe, Pferde, Hunde). Die Erstaussage erschien 1853.

"Hauptsächlich zoologisch, mit vorzüglichen Schilderungen des Landschaftscharakters der Alpen und Voralpen" (Wäber).

Edition populaire d'un "bel ouvrage classique sur la description des richesses naturelles des Alpes" (Perret).

Vgl. Perret 4336; Barth 18081ff.; Wäber BSL III/81-82; HBLS VII/83, Nr. 69.

183. TYNDALL, John (1820-1893): Haute montagne. Traduction de Bernard Lemoine. Préface de Lord Schuster. Neuchâtel, Victor Attinger, 1946, in-8°, 276 p. + 16 fotogr. sur 8 planches, timbre sur le titre et feuille de garde "S.A.C. - Section Basel", reliure en toile originale. Pièce de titre au dos.

HRB 45986

CHF 45.-

Première ed. française. - Ce livre constitue un excellent aperçu de l'oeuvre de Tyndall, qui est ainsi un des rares pionniers de l'Alpine Club, avec Leslie Stephen et Edward Whymper, à être accessible aux lecteurs français. Perret 4358.

184. idem: Hours of exercise in the Alps. New York, D. Appleton, 1896, in-8°, XII + 473 p., with some text illustrations + 7 plates, partly uncut, half calf with corners, top of spine broken off, gilt top edge, very good copy.

HRB 28609

CHF 50.-

New edition. Perret 4356 (first ed. 1871); Wäber BSL III/95; Senger, Wie die Schweizer Alpen erobert wurden p. 92.

185. idem: original half-morocco binding, top edge gilt, fine copy. HRB 26730 CHF 60.-

186. idem: Mountaineering in 1861. A vacation tour. London, Longmans, Green, 1862, in-8°, X + 105 p., with 2 engraved plates of which one in frontispiece, beautiful dark blue half morocco binding, spine richly gilt, gilt edge, very good copy, binding signed 'Hugh Hopkins, Glasgow'. HRB 29241 CHF 250.-

First edition. This book forms a natural sequel to the first descriptive part of the «Glaciers of the Alps». The two engraved plates show drawings of the Weisshorn from the Riffel, and an attractive view of the Matterhorn.

In this volume Tyndall's climb of the Weisshorn is published. Tyndall, due to a major dispute with Leslie Stephen, had refused to have this account published in «Peaks, passes and glaciers», and had therefore published this separate volume.

Tyndall was professor of natural philosophy at the Royal Institution of Great Britain. With his friend Huxley he went to Switzerland to study the motion of glaciers. (Perret mentions this work (cf. 4354) but he does not list it; Neat T77)

187. UNSWORTH, Walt: Enciclopedia dell'Alpinismo. Montagne, Protagonisti Tecnici e materiali. Glossario quadrilingue. Bologna, Zanichelli, 1997, in-4to, 4 ff. + 375 p., richement illustré, signature sur faux-titre: 'W(alter) Aliche', avec info sur page de garde: 'die engl. Orig. Ausgabe enthält andere Texte + Abb.', reliure cuir, dos orné or. Jaquette couleur.

HRB 116001 CHF 60.-

188. Zermatt. Exkursions-Karte / Carte d'excursions. Zürich, Hofer, o. J. (ca. 1930), 57,5 x 50 cm, carte dépliant en couleurs, couverture devant en deux couleurs avec le Cervin et texte 'Hôtels Seiler'.

HRB 88035 CHF 30.-

189. VALLOT, Charles & Joseph: Le massif du Mont-Blanc. Paysages caractéristiques et documentaires. Tome I: Parcours des Vallées et des Hauts Alpes. / Tome II: La Haute Chaîne. Préface d'Henri Vallot. Versailles, Les Editions Louis Dufay (tome I); Paris, Librairie Fischbacher (tome II), s.d. (1923), pt in-4to (24.5x19 cm), 6 p. (préf.) + 12 p. (index d. planches) + 1 carte dépl. (Le Massif du Mont-Blanc) + 101 planches fotogr. (num. 1 à 100

+ 53 b) + 1 f. (colophon) / 1 f. + 14 p. (liste des planches et répertoire alphabétique) + 84 planches fotogr. (D.A. Longuet sc. d'après Joseph Vallot & Henry Bregault (Pl. 75 à 83) + 1 f., Ex libris Ernest Solvay. Tome I: Tiré à 350 ex. num. a la presse n° 51/ Tome II: Tiré à 500 ex. n° 131, feuilles non reliées dans 2 cartables, titre et images sur les plats devant (t. 2: L'Observatoire Vallot). Dos entoîlés, coiffes tirées. HRB 116435 CHF 750.-

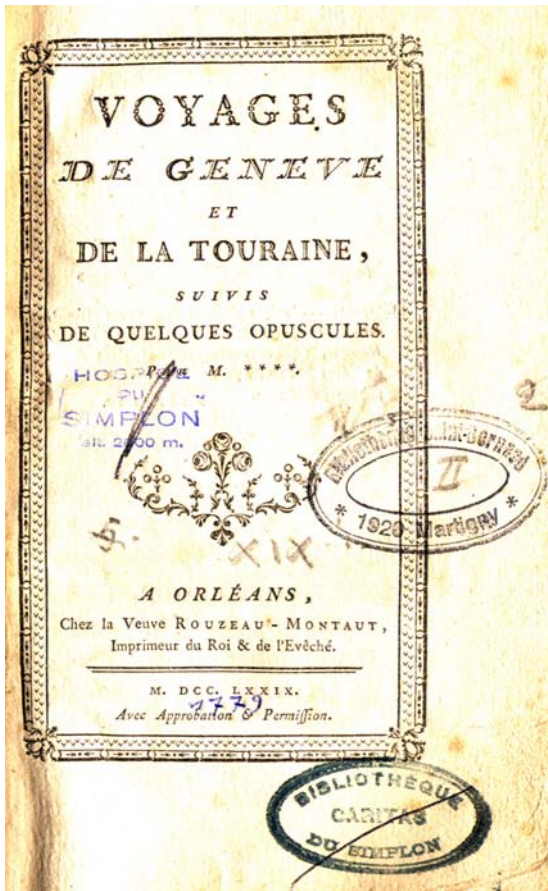
Rare. Bel ensemble de vues fotogr. sur la vallée de Chamonix et le Mont-Blanc, qui a servi d'outil de travail au cartographe H. Vallot. Le tome 1 est de Charles Vallot, et le tome 2 de son cousin Joseph. Préface d'Henri Vallot (père de Charles). La haute-montagne ou les villages, les chalets de montagne et les constructions diverses qui attestent la présence de l'activité de l'homme dans ce pays des grands contrastes, ne sont pas oubliés. L'ensemble des deux tomes complet est rare et recherché (Perret). Perret 4408.

190. VANDEBERGUE-SEURRAT, Cl.: Voyages de Genève et de la Touraine, suivis de quelques opuscules. Par M. ****. Orléans, Rouzeau-Montaut, 1779, in-8vo, VIII + 1 ff. + 394 p., entièrement non rogné, titre avec 3 tampons de bibliothèques, cartonage d'attente.

HRB 47286 CHF 350.-

Première et unique édition de cet ouvrage curieux, associant deux récits de pérégrinations fondamentalement hétérogènes. Intéressant récit de voyage, d'Orléans à Genève en passant par Moulins, Lyon, la Franche-Comté, la Bourgogne, Fontainebleau... Le voyage de la Touraine concerne aussi le pays Chartrain et le Blaisois. Les opuscules qui suivent sont: Réflexion sur la nécessité d'accorder de la considération à l'état de commerçant. Projet de création d'un ordre royal du commerce. Projet de création de consulats supérieurs dans les grandes villes du royaume avec établissement d'une chaire de droit consulaire. Notice sur le commerce orléanais. Cet ouvrage avait été attribué par erreur à Crignon d'Anzouer. L'ouvrage est écrit sous forme de lettres. L'on ne sait pas grand chose sur l'auteur, sinon qu'il était négociant à Orléans et mourut en 1783. Cioranescu, XVIII, 62800.; Barbier IV/1098; Wäber 168.

191. VELADINI, Piero: Relazione sulla costruzione della Ferrovia Locarno-Valle-Mara quale parte giacente sul territorio svizzero della linea di allacciamento della



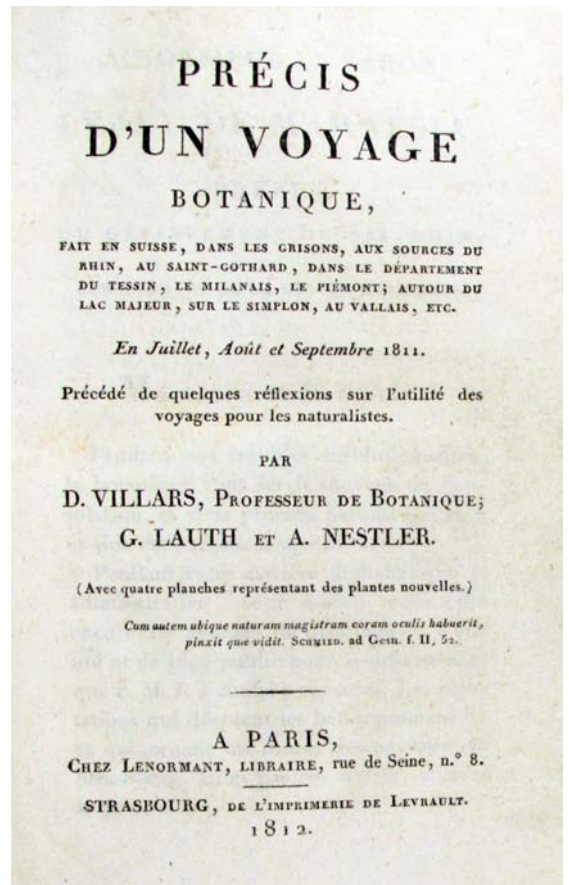
ferrovia del Gottardo per Locarno colla linea del Sempione. del Capo-Technico Ing. Piero Veladini. Bellinzona, Tipografia Litografia Cantonale, 1901, in-8vo, 18 p. + 2 dépl. "Corografia Schematica", brochure originale impr. HRB 55371 CHF 90.-

192. VILLARS, D. / LASCELLES, R. / ZSCHOKKE, J. H. D.: 1) Précis d'un voyage botanique fait en Suisse. (20,5:13 cm). Mit 4 gefalt. Kupfertafeln. 2 Bll., 64 S., 1 Bl. / Relié avec: 2) (R. Lascelles). Scizze einer mahlerischen Reise durch die Schweiz. Aus dem Englischen eines Ungenannten. Hrsg. u. mit Anm. von J. R. Wyß. Mit gest. Front. u. gest. Titel mit Vign. 3 Bll., 154 S. / Et avec: 3) (J. H. D. Zschokke). Reise auf die Eisgebirge des Kantons Bern und Ersteigung ihrer höchsten Gipfel im Sommer 1812. Mit 1 gefalt. teilkol. Kupferkarte. 45 S. 1) Paris & Straßburg, Lenormant & Levrault / Bern, Burgdorfer / Aarau, 1812 / 1816 / 1813, in-8vo, les 3 ouvrages ensemble dans une reliure en demi-cuir aux petits coins, dos avec pièce de

titre en moroquin rouge, haut et bas du dos orné or. HRB 116816 CHF 1250.-

1) Erste Ausgabe. Die Kupfer mit Darstellungen von Alpenpflanzen / 2) Erste deutsche Ausgabe des "Sketch of a descriptive journey through Switzerland". Rowley Lascelles ist nach neueren Angaben Verfasser dieser zuerst 1796 anonym erschienenen kleinen Reisebeschreibung. Frontispiz und Titelvignette mit Ansichten vom Rheinfall bei Schaffhausen und der Petersinsel. / 3) Erste Buchausgabe. Von Zschokke nach mündlichen Berichten der Gebr. Meyer u. Dr. Thilos zusammengestellt.

Der Sammelband nur vereinzelt gering stockfleckig. 1) Stafleu-C. 16.175; Pritzel 9779 / 2) Holzmann-B. VI/7561; Wäber BSL III/49; Appenzeller 579 und 559; Goedeke VI/495, 11 (unter Wyß); Wäber 49 (unter



Devonshire); ; vgl. Allibone I/496; Perret -, / 3) Wäber I, 134; Perret 4656.

193. Voyage en Suisse. Album privé illustré de 44 planches. Ca. 1850-1860, in-8vo oblong, avec les planches suivantes: 4 avec

une composition de fleurs séchées (e.a. Edelweiss) + 2 portraits dont l'un sur verso d'une planche + 1 gravure représentant une paysanne suisse en costume + 12 vues lithogr. (DuBois) en coul. de la Suisse alémanique + 25 vues lithogr. par Cuvillier, en coul. dont 24 de la Suisse romande, généralement avec des légendes ms. à la plume en français + 4 pages de poésies en allemand dont 2 sur verso, ms. à la plume, datées et signées à Montreux, 1858, Maria Weitzel. Les lithogr. en couleurs sont généralement de Cuvillier et coupées aux bords. Reliure en toile, plats ornés à froid, au centre du plat supér. le titre 'Album' imprimé en or. HRB 7318 CHF 1500.-



Reise durch die Schweiz. Hübsches Privat-Album mit 44 Tafeln davon 4 mit Kompositionen von Trockenblumen (u.a. Edelweiss) + 2 Porträts davon 1 auf Tafel-Rückseite + 1 Trachtenkupfer + 12 meist farb lithogr. Ansichten in der deutschen Schweiz davon 1 auf Tafel-Rückseite, teils mit Bleistift-Legenden + 25 meist farblith. Ansichten, davon 24 in der welschen Schweiz, grösstenteils mit Feder geschrieben. Legenden auf Französisch + 4 Seiten mit Dichtungen, davon 2 auf Tafel-Rückseite, in deutscher Schrift, mit Unterschrift von Maria Weitzel, datiert 1858 in Montreux.

194. WALLROTH, Ernst: Der Alpenstock. Wegweiser für Reisende in der Schweiz, Savoyen und Piemont. Mit einer Orientierungskarte für Reisende. Stuttgart, Verlag von Paul Neff, o.J. (1845), in-8vo, (23x10.5 cm), XXXIV + 144 S. + gef. lithogr. Karte, gez. v. R. Gross, Original-Pappband. Lithogr.-Titelblatt in typogr. Umrahmung vorne auf Umschlag aufgezogen.

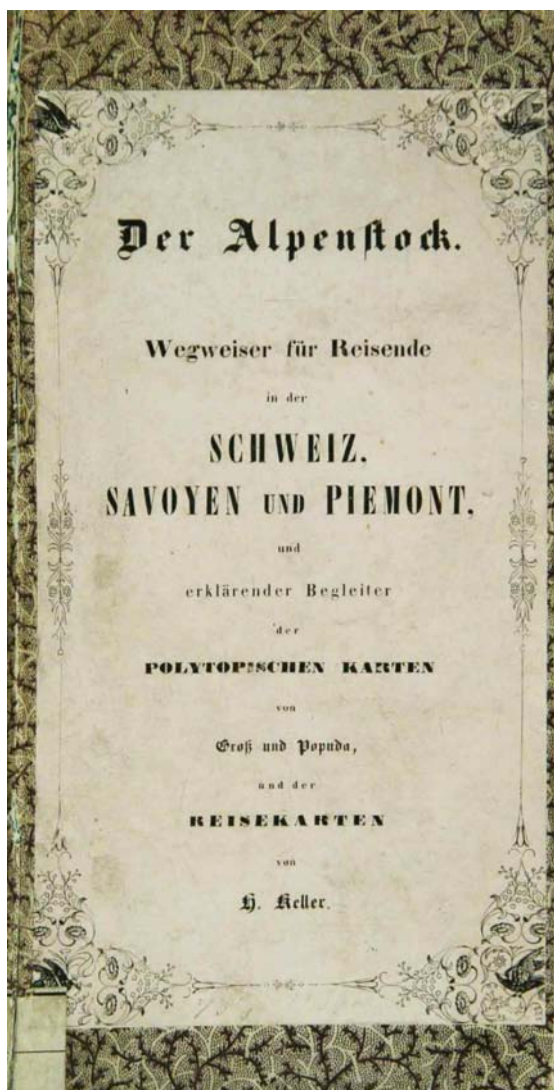
Rücken mit Leinen verstärkt.

HRB 116239

CHF 450.-

Erste Ausgabe, mit 'Reiseplänen': diverse 'Touren' von 2 bis 3 Wochen oder sogar der 'Sommertour' von 3 Monaten. Dann die Reisepläne für kürzere Ausflüge, für Savoyen und Piemont und Notizen für Besucher der Schweiz (z.B.: Anzug, Reisebündel für Fussgänger, beim Bergsteigen, Geldvorrat, Reisekosten, Wirtshäuser, usw. Ausführlich die Routen: Pass über den St. Bernhard, Visp - Aosta, Genf nach Chamouni, Martigny, Genf - Chambéry etc. + Register. Waeber, Landes- u. Reisebeschreibungen (1899), S. 78. (1. Ausg. 1845. 2. Ausg. 1852; Dreyer, S. 804 1. & 2. Aufl. 1845/52; Perret -

195. WEBER, P.X.: Der Pilatus und seine Geschichte. Luzern, E. Haag, 1913, in-8°, XIX + 379 S., mit 36 Textbildern + 13 Bildtafeln + 1



Faltkarte, farbig illustrierter Leinenband, mit farbiger Titelabbildung und Goldaufdruck, schönes Exemplar. HRB 2285 CHF 40.-

Aus der Inhalts-Uebersicht: Der Pilatus als 'Wettermacher'. / Sagen. / Alpen und Wälder. / Berghöhen und Höhlen. / Bahn und Gasthöfe. / Aus der Naturkunde. / Die Besucher des Berges. / Bergnamen. / Märchen und Rechtshändel. / Von den Milchspeisen. / Von den Pflanzen, die sich auf diesem Berg vorfinden. / Quellen und Literatur (25 S.), usw. Barth 19215.-

196. WEILENMANN, J.J.: Aus der Firnenwelt. Gesammelte Schriften + idem: Neue Folge + idem: dritter Band. Zus. in 1 Band gebunden. Leipzig, A. G. Liebeskind, 1872, 1877, o.J., in-8vo, Frontispiz (eingeklebte Orig.- Fotografie d. Verfassers) + IV + 369 S. (+ 1 Verlagsliste); / 1 Titelblatt + 377 S. (+1 Inhaltsverz.); / 2 Bl. (Titel - Inhaltsverz.) + 422 S. + 1 Bl. (Zusätze u. Berichtigungen + am Ende in Lasche: separate farb. Faltkarte (Karte von Süd-Wallis), Ex Libris 'Aus der Bücherei des Emil Mönlich' (gez. v. Stotz), a. Innendeckel, Original-Halblederband mit Lederecken, Rücken auf 5 Bündeln mit Titel u. kleineren Ornamenten in Gold. Schönes Exemplar. HRB 115352 CHF 600.-


Erste Ausgabe in 3 Bde komplett. Ein alpiner Klassiker.

Der Alpenpionier Johann Jakob Weilenmann (1819-1896), der wohl bedeutendste Schweizer Bergsteiger seiner Zeit, wird oft als "Vater der Führerlosen" bezeichnet, da er viele seiner Besteigungen im Alleingang, ohne die Unterstützung von Bergführern, unternahm. Als Erschließer der Silvretta, im Bernina-Gebiet und in den Ötztaler Alpen, aber auch in den Westalpen (Walliser Alpen, Berner Oberland) gelangen Weilenmann bedeutende Gipfelerfolge, u.a.: 1. Besteigung Fluchthorn 1861, 1. Besteigung Piz Buin 1865, Dufourspitze (2. Best., 1855). Mit G. Studer und E. v. Fellenberg zählt Weilenmann 1863 zu den Mitbegründern des Schweizer Alpen-Club (SAC).

Inhalt Bd. 1: Streifereien in den Berner- und Walliser Alpen / Besteigung der höchsten Spitze (Dufourspitze) des Monte-Rosa / Erst. des Besso in Val d'Anniviers. -Ueber den Col Durand nach Zmutt und Zermatt / Die Rouinette in Val de Bagnes / Ueber den Col de Severeu auf die Pointe de Rosa blanche. Ueber den Col de Riedmatten und Col de la Meina Ersteigung des Mont Blanc de Seilon / Col de Crête sèche u. Col de la Ciardonnet auf den Bec Epicoun / Erst. der Point d'Hautememma / Erste

Ersteigung der Tour de Boussine. Ueber den Col du Sonadon.

Bd. 2: Eine Erst. des Piz Linard im Unter-Engadin / Erst. des Fluchthorns / Der Piz Buin / Im Gebiet der Rosana Trisana / Piz Tremoggia im Ober-Engadin / Piz Roseg / Cresta güzza (Agiuza) / Piz Pulaschin / Piz della Margna.



Bd. 3: Im Adula-Gebirge, Das Gegaatschjoch, Oetzthaler-Fahrten, Im Bondasca-Gebirge. Streifereien in Vorarlberg und Tirol. Bietschhorn und Aletschhorn. Matterhorn. Missglückte Besteigung der Dent Blanche, Ersteigung des Weissshorns bei Randa. Dreyer 25, Imhof 313, AC Libr.Cat. 333, nicht bei Perret!

197. In der Westschweiz. Die französische Schweiz, das Rhonetal, die italienische Schweiz. Lausanne, Ed. Union Romande du Tourisme 'Pro Lemano', 1925, in-8vo, 60 S., ill. + 1 Karte in Chromolithogr. (Risse rest. und verstärkt), illustrierte Original-Broschüre.

HRB 72738

CHF 60.-

198. WHYMPER, Edward (1840-1911): Escalades dans les Alpes de 1860 à 1869. Nouvelle édition, traduite de l'anglais avec l'autorisation de l'auteur, et considérablement augmentée. Genève, (Impr. Nouvelles pour) A. Jullien, 1912, in-8°, XIV (de XVI, faux titre arraché) + 284 p., illustré d'un portrait, de 36 gravures d'après les dessins de l'auteur + 3 cartes repliées, couverture illustrée conservée, reliure en toile illustré par C. Meltzer. Poussiéreux.

HRB 32599

CHF 100.-

199. WILD, Franz-Samuel (1743-1802): Essai sur la montagne salifère du gouvernement d'Aigle, située dans le canton de Berne. Genève, Barde, Manget, 1788, gr. in-8vo, 350 p. + 1 feuille 'Corrections' + 1 f. blanche + 1 planche de figures gravées + 1 belle carte en couleur et repl. 'Carte du Gouvernement d'Aigle', exemplaire frais + 1 pt. gravure du XVIIIe gravée par 'Darnstedt' 'Gegend um die Saline zu Bex', reliure en carton couvert de papier dominoté, pièce de titre au dos. Très bel exemplaire. HRB 26748

CHF 2400.-



Edition originale de l'ouvrage principal de Wild, ingénieur en chef des salines bernoises (1784) et 'Capitaine des Mines de l'Etat de Berne'. Document de première main pour l'histoire de la production du sel, des salines de Bex et les montagnes avoisinantes. L'ouvrage fut traduit en allemand et publié à Nüremberg en 1793. Rarement complet de la carte dépl. sur papier épais portant comme titre: 'Carte du Gouvernement d'Aigle levée topographiquement par Mr. de Rovere Père et réduit par Mr. J. Sam. Grouner, avec des explications pétrographiques (43x47 cm). Carte gravée par Joseph Clausner à Zug.

First edition of an important book on salt-mining in Bex, near Aigle (today Canton de Vaud in Switzerland), very important for the description of the mountains by with the included map, which is one of the first detailed maps of these mountains (Vaud & Valais). A former owner added a small orig. copper engraving of the 'Salines de Bex' by 'Darnstedt F.' In all a fine, complete copy. DHBS VII/321; Barth 29818; Dreyer 762; Lonchamp 3294; Poggendorff II, 1325; cf. Ferchl 580 (zum Verf.); Perret -

200. WISE, A. Tucker: Les Alpes en hiver considérées au point de vue médical. Avec notices sur Davos, Wiesen, Saint-Moritz et La Maloja. 2e éd. Bruxelles, A. Lefèvre, 1885, in-8°, 2 ff. + 117 p. + 5 planches + 4 doubles planches (carte, plans), reliure en toile rouge originale, avec impression or sur le 1er plat.

HRB 37259

CHF 150.-

L'auteur "Docteur en médecin membre de plusieurs sociétés, ancien médecin dans plusieurs hopitaux à Londres, Associé de la Société royale de Météorologie et en plus auteur de 'La station de Davos et les effets des grandes altitudes sur les phithisies. ...' Wiesen, considéré comme station sanitaire dans les débuts de la phithisie etc. etc.", semble avoir été oublié par les bibliographes. Rien dans nos livres de réf. médicaux et helvétique. De Beer, Travellers in Switzerland, fait mention de l'ouvrage «Wiesen as a health resort ...», London 1883, par le même auteur. De Beer, Travellers 379; Perret -


201. WUNDT, Theodor: Das Matterhorn und seine Geschichte. Hrsg. v.d. Sektion Berlin des deutschen u. österreichischen Alpenvereins. 'In luftigen Höh'n. Skizzen aus dem Bergsteigerleben'. Berlin, Raimund Mitscher, (Druck von Greiner & Pfeiffer, Kgl. Hofbuchdruckerei, Stuttgart), o.J. (1896,) in-4°, 4 Bl. (1 Bl. weiss, Titel, Widmung, Inhalts-Verz.) + 192 S., reich illustriert + 33 Tafeln, davon vielen in Lichtdruck, ill. Original-Leinenband. (Kletterabbildung in Farbe). Rotschnitt.

HRB 116169

CHF 750.-

Gutes, durchaus schönes Exemplar der sehr seltenen Erstausgabe. Mit u.a. sehr frühen, grösseren und vorzüglichen Aufnahmen von Felsklettereien.

With the famous illustration by Gustave Doré 'Catastrophe du Cervin le 14 juillet 1865', and many beautiful photographic pictures taken by the famous Alpine photographer Theodor Wundt,



whose honeymoon trip served for this book. With his wife Maud, he travelled first by balloon, and describes not without euphorism his view on 'the most beautiful mountain in the world'. With many classical pictures of the Zermatt region and climbing scenes. The trip goes on to Saas Fee and to the Lago Maggiore, also illustrated with fine linedrawings and vignettes throughout the book by Emil Terschack. Perret 4610.-

202. WYSS, J. Rud. (Johann Rudolph): Reise in das Berner Oberland. 2 Bde + 1 Bd. Hand Atlas für Reisende in das Berner Oberland. Zus. 3 Bde. Bern, J.J. Burgdorfer, 1816, gr. in-8vo, XII + 404 S. + 1 Bl. (Verbesserungen) / 1 Bl. + VII + 1 S. Verbesserungen, S. 405-914 + 2 Bl. Anzeigen. mit 2 gest. Titelbl. mit je einer Vignette von Lory und 4 ganzseitig gestochenen Ansichten von Hegi nach Lory / Atlasband mit 84 S., 3 (2 mehrfach gefalteten) Panoramen, 5 Karten, 1 Tabelle und 1 gestochenen Tafel, H.-Lederbände d. Zeit / Atlas etwas abw. in Lederband d. Zeit. HRB 215 CHF 1200.-

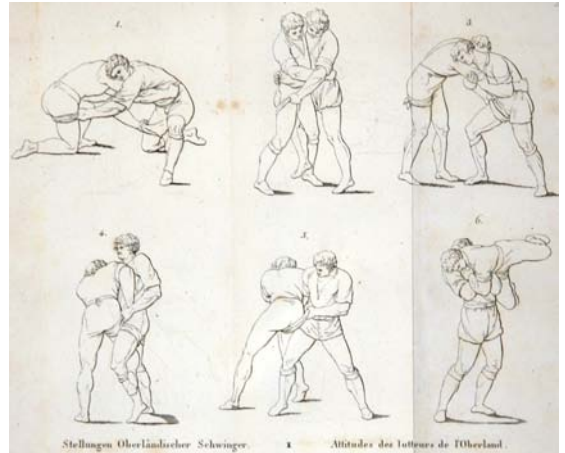
Erste Ausgabe. Die Textbände etwas engbeschnitten, der Atlasband abweichend im Format. Insgesamt wenige Stockflecken und durchaus schön. Die 4 Abb. zeigen die Beatushöhle / Schmadribach / Petronelle-Balm und Reichenbach.

Beide Textbände zus. mit dem sehr seltenen «Atlas», speziell verfasst als handliches Reisewerk,

mit Reiseplänen und Reiseregeln.

Die meist von J.J. Scheurmann nach Stäheli gestochenen Bildtafeln zeigen 5 Karten (davon 3 gef. & 2 mit Gletscherkolorierung) + 1 Tafel mit 6 Stellungen Oberländischer Schwinger, 1 Höhentafel und 3 (davon 2 gefaltete) Panoramen (Aussicht vom Hohbühl bey Interlachen" und "Aussicht vom Faulhorn ins höchste Gebirg des Berner-Oberlandes.).

Der erste umfassende Reiseführer des Berner Oberlandes. Verfasst vom Herausgeber des "Schweizer Robinson". Das Berner Patriziat und



Bürgertum entdeckten gegen Ende der Helvetik die Alpen und ihre Bewohner als Identität. 1805 und 1808 fanden bei Interlaken die sogenannten Unspunnenfeste statt, wo die einheimische Bevölkerung einem meist städtischen Publikum das, in der Zeit der französischen Besatzung verlorengegangene Brauchtum vorstellte: Schwingen, Steinrossen, der Alphornblase und der Jodel wurden umgehend zum bernischen Kulturgut und zu touristischen Verkaufsartikeln umfunktioniert. Mit der Neuordnung Europas nach der Niederlage Napoleons stieg die Zahl der Reisenden, hauptsächlich aus England, schlagartig an. Wyss Führer ist ein schönes Beispiel der sich rasch entwickelnden bernischen Tourismusindustrie. -

Complete copy. With the rare 'Atlas' volume in a slightly different leather binding, text volumes shaved a bit short, but overall a very good copy of the first edition.


Perret 4616 (connaît seulement l'Atlas avec texte en français); Vgl. Goed. VI, 495, 12; Lonchamp 3324 und 3329; Mandach 104-110; BSL III/134.; Wäber 134.; Perret - Regards sur les Alpes, page 123. Notice 37.

203. YUNG Emile: Montreux et ses environs. L'un des plus beaux pays du monde. Zürich, Preuss, 1898, in-4to, 124 p., Illustré de plus

de 200 photos et gravures, hors et in-texte, reliure en cuir de l'éditeur, avec riche décor gaufré en couleur du titre, Narcisses (Jonquilles), oiseaux et écussons vaudois et suisse, tranches dorées. Jolie reliure polychrome ornée. HRB 53700 CHF 450.-

Richement ill. d'images du Vieux-Montreux, des Avants, la Dent de Jaman et des Alpes environnantes. Perret connaît seulement l'ouvrage sur Zermatt et la vallée de la Viège. Une belle description avec des illustrations des Avants et de la Dent de Jaman. Cet ouvrage mérite bien une place dans la bibliographie de Perret. Perret -

204. WEBER, J. et BUFFETTI, E. (ill.): Zurich et ses environs. Publié par le bureau officiel des étrangers de Zurich. (L'Europe illustrée' N° 93. 94. 95). Orell Füssli, s.d. ca. 1890 -1900, in-8vo, 135 p. + carte dépl. 'Plan von Zürich und Umgebung' avec 104 ill. en xylogravure dont 12 sur planches hors-texte, Orig.-Leinenband mit Goldaufdruck. HRB 53708 CHF 250.-



De la collection 'L'Europe illustrée' N° 93. 94. 95: Zürich vue du Lac 2 diff. vues / Palais du Gouvernement / Vestibule de l'Ecole polytechnique

/Visite nocturne au Sechseläuten (carnaval) / Le Grossmünster 2 diff. vues / Fraumünster / Diff. types de Villas / La Gare / Au Quai du Lac / (Xylografie: Usine hydraulique du Letten) / Marché à la Bahnhofstrasse / Sur l'Uetliberg /(Xylografie: le Zürichberg avec vue sur la ville).

LIVRES ANCIENS / LITTÉRATURE

205. AGACHE, Roger; BREART, Bruno: Atlas d'Archéologie aérienne de Picardie. Le bassin de la Somme et ses abords à l'époque protohistorique et romaine, + 1 volume de cartes. Amiens-Société des Antiquaires de



Picardie, 1975, in-4to, / folio, 163 p. avec des illustrations en noir et blanc + 6 planches hors-textes en couleurs +18 cartes au 1/50'000e + 1 carte d'ensemble 1/180'000e. / volumes de 18 cartes sur double page, cartonnage original. HRB 115836 CHF 250.-

Planches hors-texte en couleurs: (1) Neufmoulin, vers Caours; (2) Villers-sous-Ailly, le Cessier; (3) Drucat, les Valines; (4) Prouzel; (5) La vallée de la Somme entre Abbeville et Amiens; (6) Tailly-d'Arbre à Mouches. / Le volume des doubles cartes régionales : Abbeville - Albert - Amiens - Bapaume - Cambrai - Doullens - Gamaches - Hallencourt - Ham - Hesoin -Mondidier - Moreuil - Péronne - Poix - Roye - Rue - St. Just St. Valery. Impr. Regionale de Picardie (1975).

206. ALT DE TIEFFENTHAL, (Joseph-Nicolas) Baron d' (1689-1770): Histoire des Helvétiens, aujourd'hui connus sous le nom de Suisses. Ou Traité sur leur Origine, leurs Guerres, leurs Alliances, & leur Gouvernement. En 10 volumes. Fribourg en Suisse, Henri Ignace Nicomède Hautt, Imprimeur de la Ville, 1749-1753, in-8°, env. 5800 p., illustré d'en-têtes,

de lettrines et de culs-de-lampe gravés. Partiellement non coupé et non rogné, qqs rousseurs par-ci, par-là, cartonnage original muet (d'attente), titre et tomaison manuscrits au dos. HRB 90814 CHF 450.-

Edition originale. Historien fribourgeois et membre de la très ancienne famille patricienne d'Alt, aujourd'hui éteinte, Joseph d'Alt de Tieffenthal fut officier au Régiment des Gardes suisses en France, avant de louer ses services à l'Autriche en qualité de capitaine (1713). Dès 1737 et jusqu'à la veille de sa mort (1769), il occupera la charge suprême d'avoyer de Fribourg, toutes les années impaires. Son ouvrage d'histoire marque en quelque sorte un tournant dans la vie politique intérieure du Canton de Fribourg: on assiste à une forte poussée de l'aristocratie. "La publication de l'«Histoire des Helvétiens» du Baron d'Alt, oeuvre apologétique, donne naissance à un «parti de la noblesse»" (Histoire du Canton de Fribourg). Cette avancée de l'aristocratie attisera, dans les autres couches de la population, un rejet, dont un des points culminants sera l'affaire "Chenaux". Histoire du Canton de Fribourg, II/756; DHBS I/246.

207. Collectif.- Atlas et tables élémentaires de géographie ancienne et moderne. Adopté par plusieurs écoles royales militaires. Nouvelle édition. Paris, J. Barbou, 1787, gr. in-8vo, VI + 98 col. (49 p.) de texte + 20 cartes géogr. coloriées dans les frontières, gravées par M. André sur les dessins de M. Brion, nom ms. 'Robert Beaumont à Genève', titre avec tampon de bibl., cartonnage original papier bleu muet, couverture usée.

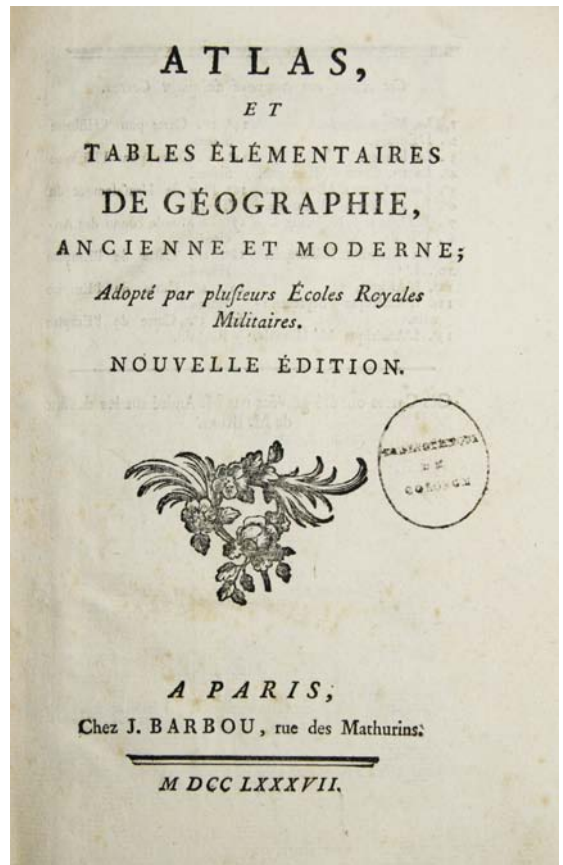
HRB 46018

CHF 450.-

Atlas élémentaire pour l'instruction dans les écoles. Cartes rudimentaires Mapped-Monde, Europe, des Pays de l'Europe, carte d'Asie, d'Afrique, L'Amérique Sept. et Méridionale, Hist. Sainte et la géogr. ancienne.

208. BAUDICOUR, Louis De: La guerre et le gouvernement de l'Algérie. Paris, Sagnier et Bray, 1853, gr. in-8vo, VIII + 600 p., ms. 'E. de Lenzbourg' sur la page de garde, reliure en demi-cuir originale, titre et armoirie dorée sur le dos. Dos avec petites taches. Sinon bel exemplaire. HRB 116309 CHF 250.-

Contient: Le territoire de l'Algérie / La domination musulmane / L'occupation française / Les indigènes / Le gouvernement des Turcs / La Guerre



intérieure / Le gouvernement d'Abd-el-Kader / Le gouvernement des français / Les insurrections / La Paix en Algérie / L'Armée / Conclusion / Liste des Paches, Aghas ou Deys d'Alger, et des Commandants en chef ou Gouverneurs généraux de l'Algérie.

209. BEAUMONT (Mad. Marie le Prince de) : Magasin ou instructions pour les jeunes Dames qui entrent dans le monde et se marient. Leurs devoirs dans cet état, et envers leurs enfants. Pour servir de suite au magasin des adolescents. Tome 1 & 2, reliés ensemble. Lyon, Reguilliat & Bruyset Ponthus, 1766, pt. in-8vo, XVI + 340 p. / 400 p. de la bibliothèque de 'Marianne Gady', avec son nom manuscrit sur la page de garde, également sur titre (ceci anciennement biffé), reliure en veau originale, dos orné (pt. accroc au dos, reliure avec traces d'usage). HRB 63811 CHF 300.-

210. BERRUYER, Isaac-Joseph (1681-1758): Histoire du Peuple de Dieu, depuis son origine jusqu'à la naissance du Messie, tirée des seuls livres saints, ou le texte sacré des livres de l'Ancien Testament, Réduit en un

le rend que plus agréable à la lecture. Brunet I, 812; Quérard I/301; Hoefler NBG V/666.

211. (BOUHIER, Jean) et (L'ESTOILE, Pierre de):
Supplément au Journal du règne d'Henri IV,



Roi de France et de Navarre: depuis le 2 du mois d'août 1589, jusques au premier d'avril 1594. Depuis le premier de l'an 1598, jusques en l'an 1602. Et depuis le premier de janvier 1607, jusques au mois de juin 1610. Tiré sur un manuscrit du tems, avec plusieurs pièces curieuses sur ce règne. En 2 volumes. Sans lieu, M. DCC. XXXVI., 1736, in-8vo, portrait-frontispice gravé (Henry III) + 1 f. de titre en rouge et noir + VIII + 254 + 1 f. / 1 f. de titre en rouge et noir + 233 p.,


Exemplaire avec ex-libris d' Alice de Nugent et manusc.: Cte E. de Lenzbourg. reliure en veau originale, dos richement orné, coiffe du T. 1, avec pt. manque. premier plat avec pte galerie de vers. Tranches marbrées.

CHF 250.-

HRB 116233

Cette publication donne les fragments des Mémoires-journaux de Pierre de l'Estoile encore inédits et contenus dans le manuscrit alors en possession du président Jean Bouhier (1673-1746). Il s'agit de l'une des étapes de la divulgation progressive et compliquée des notations de L'Estoile, qui couvrent les années 1574 à 1611, et dont il n'existe encore finalement pas d'édition satisfaisante. SHF, Hauser, 1420.

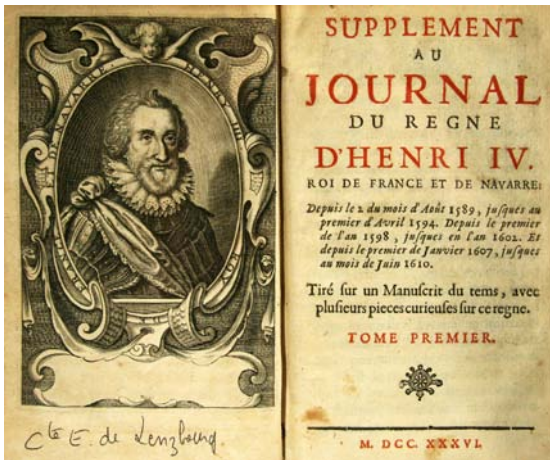
212. BOWLES: Bowles New Pocket Plan of the Cities of London and Westminster with the Borough of Southwark: Comprehending the New Buildings and other alterations to the Year 1773. Printed for Carington Bowles at his Map & Print Warehouse N° 69 in St. Pauls Church Yard, London. / Published as the Act directs, 31. Aug. 1773, 100x54.5 cm, coloured in outline, with a small part of the City coloured, entire leaf untrimmed (map image appr.



corps d'histoire. Tome 1 à 7 + le supplément (1734). En 9 volumes. Paris, Chez Knapen Père - Cailleau - Saugrain - Prault - La Veuve Pissot - Huart - Knapen fils - Bordelet, M. DCC. XXVIII. 1728, -34, in-4to, Supralibros ' D'AUMONT ' (d'argent, au chevron de gueules, accompagné de sept merlettes de même, quatre en chef, 2, 2, trois en pointe mal ordonnées), à l'int. ex-libris papier: 'Alice de Nugent' et ms. 'Cte E. de Lenzbourg', gardes en papier marbré peigné, solides et élégantes reliures en veau blond, dos à 5 nerfs richement dorés aux petits fers, pièces de titre et de to maison en maroquin rouge et noir, coupes dorées, tranches dorées, les plats aux armes 'd AUMONT, seigneur de Rochebaron, de Villequier, de Berzé. Superbe exemplaire. HRB 116286 CHF 3500.-

Première édition. la meilleure, mais il faut y ajouter le volume de supplément impr. en 1734, et qui contient les additions de la deuxième édition (Brunet). Ouvrage complet : tomes 1 à 7, dont le tome 5 en 2 parties + le supplément.

Le principal ouvrage du Père jésuite Berruyer, qui suscita une cascade de réfutations et de condamnations ecclésiastiques de la part de l'évêque de Montpellier (1731), puis du pape Clément XIII (1758) et enfin de la Faculté de Théologie de Paris (1762). Le style "léger" de cet ouvrage, qui contient l'histoire des origines du monde telle que la concevait à ce moment-là l'Europe religieuse, ne



45x90cm). HRB 116330

CHF 750.-

213. idem: Bowles New Travelling Map England and Wales. Exhibiting all the direct and principal Cross Roads: with distances from Town to Town according to the Mile stones, and other exact Admensurations. Printed for Carington Bowles N° 69 in St. Pauls Church Yard, London. / Published as the Act directs, 2 Jan.y 1773, 88 x61.5 cm, coloured in outline, with an inset map to the left 'A map of the Navigable canals now making in England' entire leaf untrimmed (map image appr. 58x51 cm) HRB 116329

CHF 750.-



214. CAILLOT, Antoine: Morceaux choisis des lettres édifiantes et curieuses, écrites des Missions étrangères. 5ème édition. Tome 1 & 2. Paris, Brunot-Labbe, 1826, pt. in-8°, XIX + 356 p. /323 p., avec 2 frontispices, reliure en cuir originale. Dos richement orné.

HRB 116237

CHF 90.-

215. COLLECTIF: Recueil de divers ouvrages relatifs à l'agriculture et à la médecine domestique et vétérinaire: savoir; Méthode

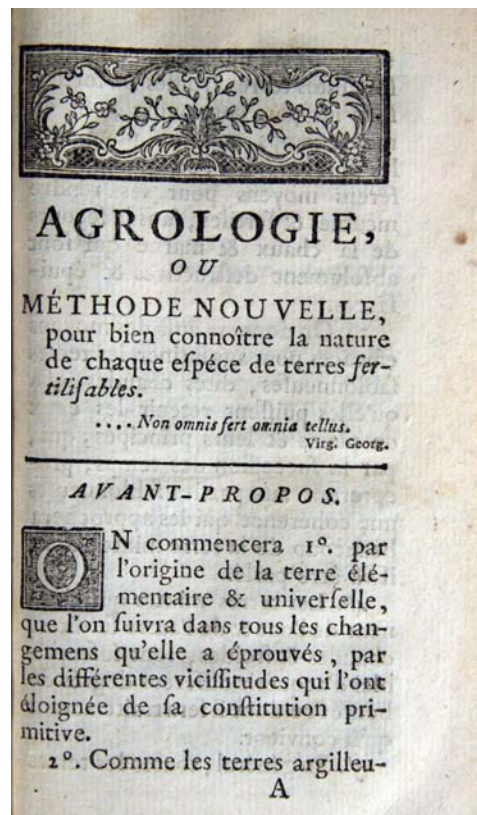
pour bien connaître la nature de chaque espèce de terres, & les façons les plus sûres pour les rendre fertiles. Pharmacopée des pauvres, contenant les recettes les plus simples pour les différentes maladies. Médecine des chevaux, tirée des écrits des meilleurs auteurs, & confirmée par l'expérience, avec observations sur la Clavelée des bêtes à laines: avec figures.

Paris, Chez Nyon aîné, 1776, in-8vo, 2 ff. (1 f. bl. + feuille de titre) + 100 p. + 1 f. + XIV + 11 dépl. (table du poids des principaux liquides + 224 (pharmacopée) + 285 p. (med. des chevaux + obs. sur und maladie des bêtes a laine... clavin ou clavelée)) + 2 planches dépliantes (gravure d'un cheval par C. Baquoy) + 3 p. non num., reliure en veau originale, dos à 5 nerfs, titre doré au dos. Coiffes légèrement touchées.

HRB 116307

CHF 350.-

216. Dictionnaire des Jeux, Faisant suite aux Tome III (Ière partie) des Mathématiques. Encyclopédie méthodique par ordre des matières: Mathématique, Tome III, IIe partie. A Paris, Chez Panckoucke, M. DCC. XCII 1792,



in-4to, III (+ 1 blanc) + 316 p., texte à double col., pages non coupées & non couronnées, qqs cahiers brunis & qqs cahiers impr. sur papier bleuâtre + 16 planches gravées dont 6 à double-page, cartonnage original muet d'époque. cartonnage solide.


HRB 106156

CHF 2550.-

Première édition de ce 'Dictionnaire des Jeux' faisant partie de l'Encyclopédie méthodique' 2ème partie des mathématiques (Amusemens des Sciences Mathématiques &c.). Faisant description de ca. 90 jeux d'intérieur et d'extérieur.

Illustré de 16 planches gravées num. de 1 à 16, a savoir: Pl. 1: Tableau du Jeu de Belle / 2) (ancien jeu de) Billard / 3) Tableau du Jeu de Biribu / 4) Damier à la Polonoise, et les pièces du Jeu / 5) Délassemens de Mars. Tableau du Jeu (planche double) / 6) Domino Tableau du Jeu / 7) Echecs Un Echiquier et pieces du jeu / 8) Tableau Jeu de la Guerre / 9) Tableau du Jeu de l'Hymen (double pl.) / 10) Lindor (cartes à jouer) Tableau du Jeu / 11) Mappe-Monde Tableau du Jeu (double pl.) / 12) Marine. Tableau du Jeu (double pl.) / 13) 'Jeu de l'Oie, Tableau du Jeu (double pl.) / 14) Poule de Henri IV Tableau du Jeu (double pl.) / 15) Tableau du jeu de quatre-fleurs / 16) Trictrac, et Pièces du Jeu.

Title with engraved vignette, numerous illustrations of all sorts of table and party games on 16 engraved plates, of which 6 double-page, texts in 2 columns.



Plates show table games, like chess, billiards, dominoes, different games of goose, land, sea & war games, geographical game, card games, etc. Alphabetically arranged some ninety games are described with all their rules and special terminology. This original volume, formed part of the 2 volumes on mathematical games, this being the second part complete on games and pastimes. The enormous project of the 'Encyclopédie méthodique', was arranged and published on almost all subjects between 1792 and 1823. The present part on games and pastimes was the only one published separately, in France & Italy. Brunet II, 973-974 (l'Encyclopédie Méthodique).

217. DU GUAY-TROUIN (René): Mémoires de Monsieur du Guay-Trouin, lieutenant général des armées navales.

Amsterdam, Pierre Mortier, 1740, in-8vo, titre en rouge et noir avec vignette gravée + XXXVI + 279 p. + 6 planches dépl., ex-libris récent, reliure en veau d'époque, dos à nerfs orné de caissons dorés, tranches rouges. dos et charnières usées, bas du dos avec manque, fentes aux mors, coins émoussés.

HRB 116935

CHF 250.-

6 planches hors-texte dépliantes, soit: 5 vues et 1 plan de la ville et de la baie de Rio de Janeiro, montrent 1) page XXVIII une planche dépl.: un vaisseau à 3 mats / 2) p. 86: grande dépl. 'Mons. Du Guay commandant le vaisseau Le Jason environné pendant le calme par l'Escadre Angloise' / 3) p. 120: 1 planche dépl. : Le Maure abordant le Rubi. - L'Achille combattant le Royal-oak / 4) Idem p. 120: 2ème planche: Le Jason abordant les Chester Le Cumberland abordé par le Lys et la Gloire / 5) p. 122, dépl.: Embrasement du Devonshire / 6) p. 160: grand planche dépl. Plan de la Baye et de la Ville de Rio Janeiro.

Du Guay-Trouin, lieutenant général des armées navales, Commandeur de l'Ordre Royal & Militaire de Saint Louis. Exemplaire sans le Portrait Duguay-Trouin ayant communiqué le manuscrit de ses "Mémoires" au Régent, ils furent copiés et publiés en 1730 par Pierre de Villepontaux, qui eut l'effronterie de les dédier à Duguay-Trouin lui-même. Cette édition de 1740, parue quatre ans après la mort de l'auteur, contient le texte définitif des "Mémoires". Exemplaire dans une reliure fatiguée. Quérard II, 652; Polak 2855 (ne cite pas cette édition); . Borba de Moraes I, 272.

218. Empreintes poids et valeur de Piémont et de France des monnoies d'or et d'argent qui

ont cours dans le Piémont d'après les lois en vigueur depuis les décrets des consuls en date du 13 frimaire & 16 messidor An X. Première édition. Turin, Ignace Soffietti, No. 87, l'an XI (1803), pt. in-8vo, 32 p. et 17 ff. intercalées, illustrées de nombreuses pièces gravées partiel. dans le texte, partiel. montées sur les feuilles intercalées, la plus grande partie des figures sont coloriées à la main, ça et là une note ms., cachet de bibliot. sur le titre et intér. du plat devant, reliure en veau marbré, imprimé à froid sur le plat devant "1789", lég. princp. frottements aux bords.

HRB 52084

CHF 300.-

Ce petit volume comprend les pièces des régions et pays suivants: Savoye, Piémont, Espagne, Gênes, Milan, Hollande, Portugal, Toscane, Venise, Vienne.

Augmentée sur les ff. intercalées de e.a.: Prussia, Bavière, Bologna, Parma. / Savoye, Piémont, France, Empire, Espagne, Gênes, Milan, Toscane. Augmentée sur les ff. intercalées de: Bavière, Allemagne, Modena, Bologna.

Collation: Page de titre. / Monnoies d'Or, p. 3-17, ill. de 39 pièces gravées coloriées jaune-or + 9 ff. intercalées (dont la page de garde devant, avec notes ms.), montées sur qqs-unes de ses feuilles au total 19 pièces coloriées. /

Monnoies d'Argent, p. 18-32, ill. de 17 pièces gravées non color. (argent), et 8 ff. intercalées, montées sur qqs-unes des ces feuilles 5 pièces non color. (dont une montée sur du texte imprimé), 32 pièces color. bleu-clair (dont une montée sur du texte imprimé), une feuille avec 7 pièces color. rouge-brun (cuivre). Kress -.

219. HAARDT, Georges-Marie / AUDOUIN-DUBREUIL, Louis:

La croisière noire. Expédition Citroën Centre-Afrique. Paris, Librairie Plon, 1927, gr. in-4to, VII + 261 p., frontispice, + 80 gravures hors texte d'après les clichés pris pendant l'expédition, + 1 carte à double page des chasses dessinée par A. Uriet et 3 cartes dépliantes en couleurs, ill. de 57 compositions décoratives d'après les dessins de Georges Tcherkessoff, envoi manuscr. de 6 lignes d'Audouin-Dubreuil sur la page de garde, brochure originale, couverture ill. d'une carte de l'Afrique sur le premier plat. Bas du dos avec manque. HRB 116264

CHF 550.-

220. KLINGLER Robert:

Robert Klingler Haslenmühle. Affiche photographique en

couleurs / Fotogr. Farb-Plakat Art Institut Orell Füssli, Zürich, o.J., um 1950, 55x80 cm, gerahmt. HRB 116328

CHF 450.-

221. LA LANCE, Gustave De: Lorraine et Bourgogne. Légende lorraine du XVème siècle. Tome I, II, III et IV reliés en 2 vols ens. Paris, Charles Froment, 1829, in-8vo, 172 + 204 + 200 + 211 p., ms. 'E. de Lenzbourg' sur la page de garde, reliure en demi-cuir, titre doré sur le dos, bel exemplaire. HRB 116308

CHF 250.-

222. LE FEVRE, (Georges); HAARDT - AUDOUIN - DUBREUIL:

La croisière jaune. Troisième mission. Expédition Citroën Centre-Asie. Paris, Librairie Plon, 1933, gr. in-4to, XLI + 344 p., + 62 planches reproduisant 123 photographies ou dessins de Lacovleff, peintre officiel de la mission, ill. de 6 cartes dont 3 hors texte, envoi manuscr. de 4 lignes d'Audouin-Dubreuil sur la page de garde, brochure originale imprimée en noir et rouge, chemise cartonnée jaune, étui (ce dernier sans dos, avec traces d'usage).

HRB 116263

CHF 950.-

Tirage limité à 2350 exemplaires. Édition originale du récit de la troisième expédition automobile de Georges-Marie Haardt et Louis Audouin-Dubreuil en Centre-Asie, organisée par André Citroën après la traversée du Sahara en autochenille et la "Croisière noire" en Afrique. L'ouvrage est dédié à Georges-Marie Haardt, décédé à Hong Kong sur le chemin du retour. Avec le portrait de George-Marie Haardt, chef de l'expédition et André Citroën, l'Ame de l'Expédition,

Les cartes in-texte se trouvent à la p. XXIV/XXV (double carte) / p. 149 / p. 167 (coupe altimétrique) / p. 217 / à la fin 2 cartes sur 1 feuille dépl. h.-t., ainsi ex. complet. La brochure, fort-in4°, ainsi que l'intérieur sont en parfait état.

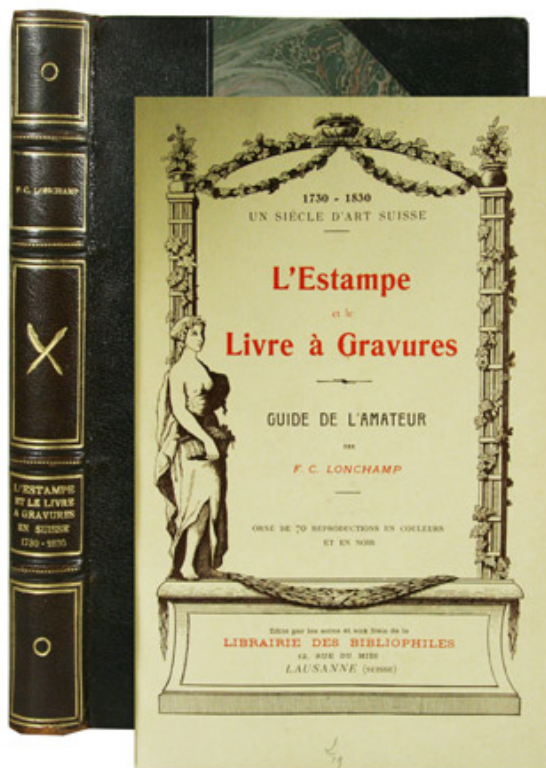
223. LONCHAMP, F.C.: L'estampe et le livre à gravures. Un siècle d'art suisse (1730-1830) - Guide de l'amateur. Lausanne, Librairie des Bibliophiles, 1920, in-4°, X + 1 f. + + 100 p. + 1 f. + CIII (103 p.) + LXVII (67 p.) + 1 f. + XXVII (27 p.), abondamment illustré de 70 reproductions dont plusieurs en couleurs et à pleine page, non rogné, ex. sur papier de luxe non numéroté, tirage 350 exemplaires, ex. n° 210, cartonnage original. Couverture, en rouge et brun, de la brochure orig. montée sur le plat devant, papier du dos frottée.

HRB 117065

CHF 150.-

Bibliographie suisse de Lonchamp. Édition originale. Ouvrage rare et précieux en bon état de conservation. Un des 350 exemplaires sur beau papier de luxe, num. et signé par l'auteur. Le tirage, limité, ne comportait au total que 411 exemplaires. Précédant la partie bibliographique au sens strict, les 100 premières pages consistent en une étude sur l'art en Suisse pour la période concernée, avec un accent sur la gravure, art tout particulièrement mis en honneur par les artistes suisses.

224. LORY. - MANDACH, Conrad de: Deux peintres Suisses - les Lory (1763-1846). Ouvrage illustré de 188 héliogravures d'après les photographies de S.A. Schnegg, à Lausanne. Lausanne, Haeschel-Dufey, 1920, in-4°, VIII + 158 p., ouvrage illustré de 188 héliogravures



dans le texte, reliure en d.-veau aux coins. Pièce de titre en maroquin rouge au dos. Couvertures originales conservées.

HRB 117068

CHF 150.-

Ouvrage de référence indispensable sur les Lory père et fils, célèbres paysagistes, aquarellistes et peintres de costumes originaires de Berne. Au travers de l'héliogravure, technique saisissante de reproduction d'images, notre ouvrage illustre

les productions principales de ces deux artistes, grands voyageurs qui surent avec autant de finesse, découvrir (bien avant les débuts du tourisme) et représenter les beautés naturelles de la Suisse et des Alpes, ainsi que les costumes et les scènes de la vie quotidienne. Le titre porte cette mention: "Publié en souvenir d'un bienfaiteur du Musée de Berne feu Charles-Louis Lory de Münsingen", riche descendant des Lory décédé en 1909, qui avait légué une somme importante au Musée des Beaux-Arts de Berne, où l'on peut encore admirer les oeuvres des Lory. Avec, dès la p. 53, une passionnante extrait du journal de Maximilien de Meuron, compagnon de route de G. Lory fils, de leur voyage sur la route du Simplon vers Milan. L'ouvrage rare et recherché (Perret). Joint: Mandach, C. von: Schweizerland vor hundert Jahren. 16 farbige Tafeln nach Originalstichen von G. Lory. Einführung v. C. von Mandach (La suisse il y a 10 ans, 16 reproductions en couleurs de G. Lory). Bern, Iris Verlag, 1935. DHBS IV/554 et IV/650; Bénézit VI/748; Doizy/Ipert p. 187; Perret

225. MATISSE. - CASSOU, Jean: Henri Matisse. Carnet de dessins + brochure de texte de Jean Cassou. Ens. 2 volumes. Paris, Huguette Berés, (Paris, Berggruen & Cie.), 1955, in-4to, 27 p. + 3 p. non num. + 4 photogr. h.-t. par Hélène Adandt (Matisse privé) / Carnet de 45 feuilles d'illustrations, carnet originale intégralement reproduit par le procédé Daniel Jacomet en 1951 consacré à la préparation de La Perruche et La Sirène. Ex. num. n° 303 sur 500. brochure originale. / Carnet de dessins reliure spirale. Ens. dans un étui plastique (étui endommagé). HRB 116472 CHF 500.-

Textbook + Zeichenheft. 27 Seiten, mit 4 schwarzweiss Fotografien von Hélène Adandt, die Matisse sehr privat zeigen. Schlichte blaue Broschur in Fadenheftung mit dem Namenszug von Matisse auf dem Vorderdeckel (etwas berieben), lichtrandig, Namensstempel auf leerem Vorsatzblatt, auf der Innenseite des Hinterdeckels Radierspuren (wohl von einem alten Preis herrührend), sonst gutes Exemplar dieses Textheftes. "Ce carnet de dessins, reproduits intégralement en fac-similé par le procédé Daniel Jacomet est composé des études qu'Henri Matisse a consacré en 1951 à la préparation de La Perruche et La Sirène. Les photos ont été exécutées en juillet 1955 le carnet à été tiré à 500 exemplaires numérotés et 50 exemplaires hors commerce. Schneider 1984, 743 (=Monographien und Artikel). Sprache: Französisch lichtrandig, Namensstempel auf leerem Vorsatzblatt, auf der Innenseite des Hinterdeckels Radierspuren (wohl



von einem alten Preis herrührend), sonst gutes Exemplar dieses Textheftes.

226. NEUWEILER, Arnold: La peinture à Genève de 1700 à 1900 avec une introduction d'Adrien Bovy. Genève, Editions Alexandre Jullien, 1945, gr. in-4to, 235 p., richem. ill. avec des reproductions en noir et blanc, ex. non couronné et non coupé, ex. no. 40 de 500 exemplaires. cartonnage original ill. Bel exempl. HRB 116398 CHF 100.-

227. POIRSON, J.B.:(Jean Baptiste): Carte physique, hydrographique, routière et statistique du Royaume de France avec la Division Comparative en Provinces et en Départements comprenant l'Angleterre, le Royaume des Pays-Bas, la Confédération-Germanique, la Prusse, l'Autriche, la Suisse et la majeure partie de l'Italie, dressée par J. B. Poirson, ingénieur-géographe d'après les derniers traités de Paris, de Vienne, de Munich &c. Paris, chez Hyacinthe Langlois, Libraire-Géographe, 1816, 120x100 cm, 30 éléments montées sur toile d'époque, frontières des départements et des Etats rehaussées en couleurs, carte pliée enroulée. 25x16 cm.

HRB 116337

CHF 350.-

Le découpage en départements fut adopté en 1790

par l'Assemblée Constituante révolutionnaire. Il y avait 83 départements à l'origine, mais en 1811, Napoléon au faîte de sa gloire avait considérablement agrandi le domaine de l'Empire: au Nord, les Pays-Bas sont annexés. Au centre, Genève est chef-lieu du département français du Léman, le Valais est le département du Simplon.

228. RAMUZ, C.-F.: Une province qui n'en est pas une. Orné de seize dessins par Gea Augsburg. Paris, Bernard Grasset, 1938, gr. in-8vo, 79 p., ill. avec 16 dessins, non rogné, rousseurs sur les pages de garde, signature d'un nom de propriétaire sur garde 'J.-A. Galland'. Ex. num. n° 8 sur Arches, brochure originale illustrée. HRB 44491 CHF 60.-

229. RAUCH (François-Antoine): Annales Européennes de physique végétale et



d'économie publique, rédigées par une société d'auteurs connus par des ouvrages de physique, d'histoire naturelle et d'économie publique. Tome 1, 2 et 3 (sur 12). Paris, Edité chez M. Rauch et chez C. J. Touvé et J.M. Eberhart, 1821, 1822, gr. in-8vo, 1) 4 + 446 p. / 2) 4 + 491 (+1) p. / 3) 488 p., avec 3 frontispices gravés. Reliure en veau blond originale. Dos richement orné or, pièces de titre et de tomaison, plats avec encadrement or. Bas du dos du T. 3 avec pt. galerie de vers (pte. manque). Tranches dorées. Bel ensemble.

HRB 116236

CHF 550.-

Tête de série de ce périodique dirigé par son fondateur François-Antoine Rauch. Père de l'écologie en France, Rauch, précurseur génial, dénonce les déboisements massifs entrepris en Asie, en Afrique, mais aussi au Brésil qui a tant souffert des grandes exploitations dans les forêts. C'est en 1821 que Rauch décida de lancer un ouvrage périodique pour soutenir ses idées sur l'équilibre naturel. Il précise dans l'introduction du premier volume que les Annales ont pour but de comparer l'état actuel du domaine de l'homme à ce qu'il fut autrefois et à ce qu'il peut devenir

encore, de considérer l'examen des climatures, le règne animal et végétal, la salubrité de l'air et des eaux, les moyens d'enrichir de poissons les mers et les eaux douces. Il y déplore la destruction et la dégradation de la terre et jette un cri d'alarme sur les plus récentes atteintes à l'équilibre écologique.

230. REY, M.: Histoire du drapeau, des couleurs et des insignes de la monarchie française,



précédée de l'histoire des enseignes militaires chez les anciens. Tome premier et second. 2 vols. ens. Paris, Chez Techener, 1837, in-8vo, 429 + 596 p., + XXIV planches, reliure en demi-cuir, titre orné or sur le dos. Bel exemplaire
HRB 116269 CHF 250.-

231. SCHUELER, Jacob (1588-1658): Hercules catholicus, hydrae ursinae decem capitum domitor, et viperarum inde prognatarum ex parte recastigator. (Fribourg), apud Wilhelmum Darbellay, 1651, in-8° carré, 18 ff., titre avec grande vignette gravée sur cuivre (par Pancrace Reyff) + 722 p. + 1 f. (errata), gravure dans le texte représentant deux


médillons-portraits. Orné de qq's vignettes en-tête, initiales et culs-de-lampe, avec lég. tache d'eau, qq's pet. traces de vers marg., qq's notes ms. anciennes dans la marge, reliure en plein parchemin, dos et plats ornés en or de qq's fleurons et de doubles filets, figure dorée au centre des plats (au premier plan l'image d'un roi portant une épée, en arrière plan l'image d'un évêque portant une croce), lanières d'attache manquent, coins touchés, tranches jaspées rouges, bel exemplaire.

HRB 7193

CHF 750.-

Première édition d'un ouvrage de controverse, une réfutation des doctrines des réformateurs. Ouvrage paru à Fribourg la dernière année de la vie de son imprimeur et éditeur Wilhelm Darbellay.

Le catalogue d'exposition «Le Livre Fribourgeois 1585-1985» explique: "La grande vignette de titre indique plus que clairement le sujet du livre: L'Hercule catholique défait l'Hydre bernoise, c'est-à-dire la foi catholique emporte la victoire sur



l'hérésie qui sévit dans la ville voisine depuis la Dispute de Berne de 1528. Comme il ressort de la signature appliquée dans l'image en bas à droite, cette taille-douce est une oeuvre de Pancrace Reyff (1633-1677) ... Par ce travail le célèbre sculpteur fribourgeois Pancrace Reyff a introduit le baroque dans l'illustration du livre de sa ville natale". Pte galerie de vers dans la marge inf. sans

toucher l'image. Besson, Annales typographiques fribourgeoises 184 (avec erreur dans la notice de la date de Pancrace Reyff (1630- recte: 1633 -1677) ; Le Livre Fribourgeois 1585-1985; Das Freiburger Buch, p. 59 (ill. titre), p. 108, et p. 112, n° 88 (mais ne mentionne pas la gravure à deux médaillons à la p. 195); Horodisch p. 38, 52; Gérard Pfulg, Jean-François de Reyff et son atelier, p. 46-48, 162; DHBS VI/80, n° 2; Brun, Schweiz. Künstler Lex. II/620 (P. Reyff).



232. STENDHAL, (Henri Beyle) / BALZAC / COLOMB: La Chartreuse de Parme. Précédée d'une notice sur la vie et les ouvrages de Beyle par M. Colomb, suivi d'une étude littéraire sur Beyle, par M. De Balzac, et d'une lettre inédite de l'auteur en réponse à ce travail. Paris, J. Hetzel, (Imprimerie de Schneider et Langrand), 1846, in-8vo, III + 531 p., qqs légères rousseurs, reliure en demi-cuir originale, titre et armoirie dorés au dos. HRB 116304 CHF 100.-

Édition rare du traité des nerfs, un des premières ouvrages de neurologie 'avant la lettre'. Le médecin Tissot très populaire à la fin du 18^e siècle est surtout connu pour son ouvrage - L'avis au peuple sur sa santé. - publié en 1761 et depuis souvent réimprimé. Blake 454; Hirsch V/594-95; DESM XCVI/611; Olivier, Médecine et santé dans le pays de Vaud au XVIII^e siècle II/1060-1062; DHBS VI/618; Montet DBM II/566-568; Cf. H. W. Bucher: Tissot und sein Traité des nerfs : Ein Beitrag zur Medizingeschichte der schweizerischen Aufklärung. 1958; Helvetica - .

233. TASSO, Torquato (1544-1595): La Gerusalemme liberata. In 2 volumi. Londra, si vende in Livorno 1778. pt. in-8vo, 2 ff. (frontispice et titre gravé) +XIV + 331 P. / 2 ff. Frontispice et titre gravé + 337 p., avec de nombreuses gravures h.-t., jolies reliures en veau marbré, dos richement décoré, pièces de titre et de tomaisson en maroquin.

HRB 109411

CHF 100.-


234. Théâtre françois, ou recueil des meilleures pièces de Théâtre. En 12 volumes. Paris, P. Gandouin - Nyon Père - Valleyre - Huart - Nyon Fils - Clousier, M. DCC. XXXVII, 1737, in-8vo, supralibros au Chiffre 'RM' entrelacées, ex libris Alice de Nugent et ms. Cmt. E. de Lenzbourg, reliures en veau blond de l'époque, dos richement orné or, Plats au Chiffre 'RM' avec couronne ducale, tranches rouges. HRB 116241 CHF 1500.-

235. TISSOT, (Samuel A.A.D.) (1728-1797): Traité des nerfs et de leurs maladies, de la catalepsie, de l'extase, de l'anesthésie, de la migraine, et des maladies du cerveau. Lausanne, F.R. Grasset et Comp. M. DCC. LXXXIX, 1789, pt. in-8°, 2 ff.(titre et table) + 272 p., reliure en veau originale, dos à nerfs, pièce de titre et de tomaisson, plats frottés, tranches jaspées.

HRB 116474

CHF 750.-

236. ZERMATTEN, Maurice: Les solitudes amères. Illustré de dessins par Géa Augsburg. Berne et Fribourg, Société Suisse des Bibliophiles, 1942, gr.in-8°, frontispice, 107



p. + 8 dessins hors-texte par Géa Augsbourg, non coupé, brochure originale rempliée.

HRB 68493

CHF 60.-

Cet ouvrage est le n° VIII des 350 ex. sur papier vergé volumineux, num. de I à CCCL, réservés à la soc. suisse des bibliophiles.

HELVETICA / HISTOIRE

237. Album de la Suisse Romande. 1er, 2ème et 3ème volumes (dès vol. 3: Album de la Suisse Romane). Reliés en 1 volume. Geneve, Ch. Gruaz, 1843-44-45, in-4to, 3 titres lithogr. dans les encadrements figurés + 70 planches lithogr. (26 portr. et 39 vues et autres) + 6 ff. d'écriture musicale + 1 facsimilé, reliure en d.-cuir, dos ornés, charnière fendue, coiffes frottées. HRB 56265 CHF 1500.-

Rare journal littéraire et artistique publié durant 6 ans. Tête de série abondamment illustrée, dont voici les premiers 3 années, richement illustrées avec vues et portraits. Lithogr. de Calame, Guigon, Aymonier, Hebert, Castan, Bonjour, Bovet, Langlois, Burdallet, Dubois, Fontanesi, Gandon, Boschenstein, Humbert. Liste des illustrations sur demande. Lonchamp 39; Geisendorf 91.

238. ALTMANN, Johann Georg (1695-1758): Joh. Georg Altmanns Versuch einer historischen und physischen Beschreibung der helvetischen Eisberge.

Zürich, Bey Heidegger und Compagnie, 1751, in-8vo, 12 Bl. (Titelblatt in Rot u. Schwarz mit gest. Vignette: Alphirt mit Alphorn, Widmung, Vorrede, Inhalt) + 271 S. (+ 1 weiss) + 2 gef. Kupfertafeln, Ex Libris Christian Ernst Graf zu Stolberg, kleines Wappenschild Stempel auf Titelbl., Pergament d. Zeit, rotes Leder Titelschild am Rücken, schönes Exemplar.

HRB 116620

CHF 2700.-

Erste Ausgabe. Sehr selten. Pfarrer J.G. Altmann, Pionier der Alpenkunde, schuf mit diesem Buch die erste Beschreibung der schweizerischen Alpengletscher. Obwohl er die Hochregionen selbst nicht betreten hatte, lehnte er sich vielmehr an die Schriften von Wagner, Hottinger u. Scheuchzer an. War dies neben Gruners "Die Eisgebirge des Schweizerlandes" doch eines der bedeutendsten topographischen Werke der Mitte des 18. Jahrhunderts zu diesem Thema. Zur Topographie

von Savoyen gibt er eine Uebersicht der Reise von Pocke und Windham, über die Grimsel den Brief von Kappeler über die Kristallgrube am Zinkenstock. Sehr gut erhaltenes sauberes Exemplar, komplett mit den oft fehlenden Kupfertafeln (Mustergletscher nach dem Grindelwald-Gletscher gezeichnet & Grimsel-Gletscher). Zu seinen Ehren benannte Desor 1840 einen Gipfel in der Kette des Oberaarhorns als 'Altmann'. Haller I, 1480; Perret 0077; Angelini 0401; HBLs: I. 298/99; Dreyer 374 (Ausgabe 1751 (nur 1 Tafel), die 2. Aufl. v. 1753 mit 2 Tafeln).



239. AMWEG, Gustave: Les Ex-Libris de L'Ancien Évêché de Bale. (Jura Bernois) Neuchatel, La Baconnière, 1932, in-folio, frontispice en couleur +100 p., illustré de 185 ex-libris, Tiré à 237 exemplaires seulement, dont 15 exemplaires hors-commerce, tous numérotés (n° 15). brochure originale. HRB 1911 CHF 250.-

Edition limitée et numérotée. Contient 185 ex-libris recensés et décrits, dont 60 reproduits. Avec notices biographiques sur les dessinateurs et graveurs mentionnés dans l'ouvrage, ainsi qu'un index alphabétique des propriétaires.

240. Anonyme: General Charte der Jura Gewässer. Handzeichnung, Gewässer blau gefärbt. o.J. (hs. 1877), 42x67 cm, Flusscarte von der Aare. Angefangen bei Rütysak (sig: Buren - Meyenried - Schwadernau - Brügg - Nidau - Bieler See mit eingezeichnetem 'Neuprojektirtem Zihlcanal' und daneben 'Neuprojektirter Aarcanal', Maßstab von 15000 Bern-Fuss, 1 Blatt. (Document cartographique). Wasser blau koloriert. HRB 116358 CHF 350.-

Noch dazu 1 handgez. 'Plan der Au' Maßstab von 500 Bern-Fuß. (48x60 cm). Zus. 2 Karten.

241. Anonyme.- Lacus Brigantinus Acronius sive Podamicus. Boden See. (Karte der Schweiz süd-westlich des Bodensees). o.J., um 1725. 42 x 54,5 cm, Kolorierter Kupferstichkarte, 1 Karte (Blgr. 49 x 62,5 cm.). Unter Passep. montiert. HRB 116359 CHF 950.-

Zeigt das Gebiet zwischen Uznach, Eglisau, Radolfzell u. Altstetten. - Geringfügige Altersspuren. Nicht bei Ryhiner.

242. Handschrift. - Landbuch Appenzell Ausserrhoden, Handschrift. - Verzeichnis der Gesetze des Canton Appenzells der aussern Rhoden, für Joh: Jacob Nänny des Raths im Wald 1806. Landbuch des Lands Appenzell; der aussern Rhoden; darinnen alle christliche, ehrbare und wohlgegründete löbliche Ordnungen und Satzungen, mit gebürlichen aufgelegten Strafen und Busse...1747. Original-Abschrift einer kantonalen



Gesetzessammlung des Ancien Regime durch U. Grünholzer in Gais im Jahr 1806. in-8vo,

I - XX (mit 2 kalligraphierten Titelbl.) + 226 numm. S. (Texte u. Register), auf liniertem handgezogenem Papier in brauner Tinte in Schönschrift (dt. Kurrentschrift) verfasst, 1. Titelbl. lose, am Schluss wurden mehrere leere Bl. herausgeschnitten (kein Textverlust), guter Zustand, O-Halblederband mit Ecken, Spuren von 4 grünen Leinenbändern, rot gesprenkelter Schnitt, Deckel leicht berieben, guter Zustand. HRB 106867 CHF 550.-

Originalabschrift der Gesetzessammlung, dem sogenannten Landbuch des Kantons Appenzell Ausserrhoden in Schönschrift mit kalligraphischen Titelblättern. Die Appenzeller Landbücher gehen zurück bis ins 16. Jh., in die Zeit vor der Landteilung von 1597. Während Appenzell Innerrhoden das Landbuch von 1585 beibehielt und dieses formell bis 1993 Gültigkeit hatte, wurde das Ausserrhoder Landbuch im Laufe der Jahrhunderte immer wieder abgeschrieben, erweitert und ergänzt. Die vorliegende Schrift ist die 5. Landbuchrevision von 1747, welche 1834 durch die Kantonsverfassung abgelöst wurde. Sie stammt aus der Hand eines Schreibers aus Gais, welcher sein Werk am Ende datiert und signiert. Er nennt auch den Auftraggeber und ersten Besitzer, den Ratsherrn Nänny aus Wald. Das Landbuch enthält 189 nummerierte Artikel und einen Mandatstext von 1742, welche aus heutiger Sicht eine Mischung aller möglichen Themen enthält, so die Besoldung der öffentlichen Ämter, die Landsgemeinde, das richtige Verhalten beim Kirchgang oder die offiziellen Belohnungen für das Fangen wilder Tiere wie Bären, Wölfe oder Luchse. Daneben aber auch Strafrechtliches wie Friedensbruch mit der Waffe oder der Faust, Totschlag usw.

243. Appenzell. - Die Molkenkur-Orte im Canton Appenzell mit ihren interessanten Umgebungen in 24 Blättern. Constanz, in der Pechtischen Steindruckerei, 1882, mit 24 nummerierten lithogr. Tafeln, hs. Name 'Paul Schinz 1882' auf Vorsatz, ill. Original-Pappband. (Titel in breitem floralem Rahmen vorne / hinten mit Verlagswerbung aus der Pechtischen Steindruckerei. Orig.-Schuber. Schönes Exemplar. HRB 116262 CHF 1800.-

Schön erhalten und komplett. Die lithogr Tafeln zeigen: 1) Gais, v. Süden / 2) Gais, v. d. Nordseite / 3) Fernsicht nach dem Bodensee auf dem Gabris / 4) Trogen / 5) Speicher / 6) Appenzell, von Norden / 7) Appenzell von Osten / 8) Das Gontner-Bad / 9) Der St. Jakobsbrun am Kronberg / 10) Das Weissbad, vord. Ans. / 11) Das Weissbad hint Ans.

/ 12) Das Wildkirchlein / 13) Die Einsiedelei bey dem Wildkirchlein / 14) Der Aescher, Sennhütte beim Wildkirchlein / 15) Schwendi und die Sigleten Alp / 16) Der Seealpsee / 17) Die Meggeli Alp, mit der Aussicht auf den Altman u. Santis / 18) Der Seealpsee von der Meggeli Alp her gesehen / 19) Die Wagenluke / 20) Der Samtiser-See / 21) Der Fahler-See / 22) Heinrichsbad, vord. Ans. / 23) Heinrichsbad hint. Ans. / 24) Herisau.

244. Architecture Tessinoise: XLIII (43e) Assemblée generale della Società Svizzera Ingegneri ed Architetti nel cantone Ticino, 4-5 e 6 settembre 1909. (Pubblicazione commemorativa). Locarno, Danzi, 1909, gr. in-4to, 414 p., richement ill. et documenté avec de nombreuses fotogr. n/b, dessins, planches et plans architect., timbre "Sezione Ticinese" sur page de titre avec dédicace signée, reliure en toile. Couverture et dos de la brochure originale montée. Bel exemplaire très frais. HRB 92362 CHF 250.-

Beautiful publication in fine fresh condition, bound in cloth, orig. wrapper mounted, 34,5 cm, 414 p., moltissime illustrazioni nel testo e tavole fuori testo, rilegato in mezza tela moderna con titoli e fregi in oro al dorso, copertina originale conservata.

245. ARNOUX, Guy (1886-1951): Soldats suisses.- Hommage français à la gloire des soldats suisses. Paris, société littéraire de France, 1917, gr. in-4to, titre en couleur + 12 planches en couleur, marges un peu jaunies + 1 f. (colophon), ex n° 69 de l'Ed. orig. tirée à 350 exemplaires dont 325 sur papier d'Arches, cartonnage orig. ill., dos toilé.

HRB 76731

CHF 450.-

Guy Arnoux, mort à Paris en 1951, membre du Salon des Humoristes présenta en 1923 les séries 'Les quatre éléments' et 'les sept péchés capitaux' à la section du livre. Il a créé un nouvel art populaire d'un caractère archaïque et moderne à la fois. Ses scènes militaires et maritimes sont remarquables. (Bénézit).

246. ARX, Ildefonso von (1755-1833): Geschichten (sic) des Kantons St. Gallen. In 3 Bänden. St. Gallen, (Zollikofer und Zublin), 1810-11-13, 1830, in-8°, XVI + 554 S. + 2 Bl + 74 S. (Berichtigungen & Zusätze zu den 3 Bänden. 1830) / VI + 665 S. + 44 S. / VIII + 669 S. + 12 S. + LV (55 S.) (Register) + 1 Bl. Verbesserungen, durchgehend etwas

stockfleckig, original Halb-Lederbände, grüne Rückenschilder mit Autor u. Titel, Rücken oben u. unten mit dekorativer Vergoldung. Schönes Exemplar. HRB 7329 CHF 500.-

Erste Ausgabe der ersten modernen Kantonsgeschichte. Jeder Band am Ende mit z.T. ausführlichen Berichtigungen und Ergänzungen. Ildefonso von Arx, gebürtig aus Olten, begründete mit dem hier vorliegenden Werk seinen Ruf als Geschichtsschreiber. Der Benediktinermönch und Stiftsarchivar in St. Gallen verfasste "die erste und als Gesamtleistung bis heute beste Kantonalgeschichte ..." (Wyss). Er schrieb ausserdem noch eine Geschichte der Stadt Olten. Barth 20025; Wyss 318; HBL 1/452, Nr. 4.

247. Au peuple vaudois 1803-1903. Souviens-toi. Publié par le comité des fêtes du centenaire. Lausanne, (Ch. Viret-Genton pour) Payot, 1903, in-folio, XII, avec frontispice + 72 p., illustré de 5 culs-de-lampe + 90 planches, reliure en toile originale ornée en or et à froid, bel exemplaire. HRB 24253 CHF 50.-

Volume monumental consacré à l'histoire et à la liberté, l'Etat et la vie publique, au travail, et à la nation. Texte de Edmond Rossier, en collaboration avec plusieurs spécialistes dans les domaines de la législation, de l'art militaire, de l'agriculture, de l'art et de la littérature. Illustré de nombreux portraits, vues et scènes historiques.

248. BARDE, Edmond: La vie aux champs 1790-1830. Genève, Journal de Genève, 1947, in-4°, 154 p. avec ca. 40 illustrations d'après dessins + 2 ff. + 15 planches en héliogravures d'après W. Adam Töpffer, tirage à 850 ex. Un des 800 ex. num. sur papier vélin. brochure originale. HRB 23821 CHF 60.-

Matières: La ferme / Agronomes de la restauration / L'école / Les Presbytères et le 'Rural' des pasteurs / Hygiène, police, pompiers / Des cimetières et des bois / Ménages campagnards / Sources et bibliographie, Index. Illustrations d'après W. Adam Töpffer, Jean Huber, Barthélemy Menn et autres ill. anciennes.

249. BAUD Edouard L. (Dessins) gravés par Maurice Baud: Suite de vignettes. Genève en 1901. Genève, Association des intérêts de Genève, 1901, in-4to, (34.5x25.5 cm), 1 feuille de titre, au verso la liste des 17 planches + 17 planches, le tout tiré sur Chine, en feuilles,



couverture orig. impr. HRB 94298 CHF 350.-

Tirage à cinquante exemplaires numérotés sur papier Chine exécutés à la presse à bras par A. Mairet. N° 32. Lonchamp

250. BEATTIE, William: The Waldenses, or protestant valleys of Piedmont, Dauphiny, and the Ban de la Roche. Illustrated by W.H. Bartlett, Esq. and W. Brockedon. London, (R. Clay for) George Virtue, 1838, in-4to, engraved front (portrait of William Beattie MD) + engraved title with large view + 4 ll., incl. printed title + 1 folding map + 216 p. + 70 engraved plates with views, remarkably fresh copy with the orig. tissue guards and almost without any of the usual stains, hw. name on first fly 'Georgie J. Muntz', small red stamp verso title 'G.R. de Beer', contemporary original richly gilt cloth-binding.

HRB 55369

CHF 550.-

First edition of the first English album published on the Oisans and the Dauphiny at the beginning of the 19th century, with fine engravings showing many calm and hidden places all around the valleys of Piedmont and the Savoie, etc. The spectator gets a great impression of the particular atmosphere caused by the harmony of nature and religious places. "Le premier album anglais publié sur l'Oisans et le Dauphiné au début du 19^{ème} siècle, superbement illustré. Il comporte également des

planches sur la Savoie (e.a. Migèves, Cluse et Viu) et le Piémont. Rare et très recherché" (Perret). Perret 323; DHBS IV/604.

251. Bern. - Die Ortschaften des eidgenössischen Freistaates Bern. Ein vorzüglich dem Geschäftstände gewidmetes und auf Befehl des Tit. Regierungsraths gedrucktes Verzeichniß. In 2 Bänden. Bern, Haller, 1838, gr. in-8°, IV + 508 S. / IV + 404 S., leicht stockfleckig, Halblederbände, Bd. 2 Scharnier eingerissen. Gebrauchsspuren.

HRB 1871

CHF 250.-

Verzeichnis der Städte, Flecken, Pfarr- und andern Dörfer, Weiler, einzelnen Höfe und Häuser des Kantons, mit Angabe ihrer Einteilung, Entfernungen, Schulen, Postbureau's, Landjägerposten, sowie der vorzüglichsten Alpen und Staatsverwaltungen, der Bevölkerung nach der letzten Zählung, der Schulkommissariat- und der Militärkreise.

252. BESSON, M(arius): Après quatre cents ans. 34 bois inédits de Fred Fay. Genève, Jaquemoud, 1933, in-8°, 319 p., illustré de 34 gravures sur bois des temples vaudois, reliure en plein parchemin originale. Très bel exemplaire. HRB 14984

CHF 50.-

Edition originale, un des 50 exemplaires sur papier de Hollande van Gelder, num. de I à L, n° XXIX, avec signature de l'auteur. L'ouvrage a connu plus de 10 éditions par la suite. Les 34 bois inédits de Fred Fay, pour la plupart des églises et des chapelles, mais aussi des intérieurs de villas, sont d'après nature, quelques-uns d'après des documents antérieurs avec des restaurations récentes. "Les illustrations représentent quelques traits du vieux visage de notre bon pays, tels, du moins en partie, que les voyaient nos pères, il y a quatre cent ans." (préface).

253. idem: Saint Pierre et les origines de la primauté romaine. Genève, Editions Artistiques, 1929, gr. in-4°, 195 p., illustré de 134 figures dans le texte + 9 planches en couleurs, exemplaire offert à Mons. l'abbé J. Dénervaud à Autigny le 19 mai 1929, reliure en demi-cuir, dos orné or. Bel exemplaire.

HRB 57636

CHF 150.-

254. Biberist. - Papierfabrik Biberist, Canton Solothurn, Schweiz. Zürich, Art. Anstalt J.A. Preuss, o.J., ca. 1892, quer in-4to, Titelblatt mit allegor. Holzstichen + 13 gest. Tafeln auf

festen Papierblättern montiert, O.-Lwd. auf Holzdeckeln (mit reich ill. Goldaufdruck auf dem vord. Einbanddeckel in Jugendstilmanier) mit ill. O.-Schutzumschlag in einf. Schuber (leicht lädiert), Orig.-Umschlag, Goldschnitt. HRB 51150 CHF 850.-

Das vorliegende Werk wurde wahrscheinlich zum 25-jährigen Bestehen der Papierfabrik Biberist i.J. 1892 herausgegeben. Die wunderschönen Holzstiche (Xylogavuren) zeigen sowohl das Exterieur (Gesamt-Ansicht, Fabrikhof, Untercanal u.s.w.) als auch das Interieur (Motoren und Pumpen, Holländer-Saal, Papiermaschinen, Cellulose-Kocherei u.s.w.) des Fabrikkomplexes in Biberist. Anbei sind auch 4 Tafeln eingebunden, die die Biberist-Filialen in Worblaufen, Rondchâtel und Frinvillier darstellen.

255. BLANCHET, Rodolphe: Essai sur l'histoire naturelle des environs de Vevey. Vevey, Michod, 1843, in-8°, 4 ff. + 62 p., non rogné, envoi signé à - Monsieur Meisner de la part d'un ancien ami. Rod. Blanchet - brochure originale verte. HRB 38052 CHF 80.-

Première édition non coupée. Exemplaire avec un envoi de l'auteur à 'Mons. Meissner...' qui était prof. à Berne. Contient: La géologie - du terrain erratique - Le Lac. Des Seiches. Des Fontaines. De la couleur du Lac. Liste des principales hauteurs. Zoologie - Mammifères (e.a. 'L'Ours brun, il est rare dans nos Alpes, on en tua un près de Montreux, en novembre 1818'. Oiseaux (parmi eux le plus rare chez nous 'Le Vautour griffon' on l'indique à Château-d'Oex. Le Lammergeier ...niche sur les plus hautes cimes du Diablerets. Poissons du Lax, Mollusques et Insectes, suivis par la Botanique avec un catalogue des plantes rares des environs de Vevey. La fin est réservée au Climat et é la salubrité du Pays.

256. BLOESCH, Gustav: Chronik von Biel von den ältesten Zeiten bis zu Ende 1873. Biel, Ernst Schüler, 1875., in-8vo, 300 S., Original-Halb-Lederband. HRB 93211 CHF 150.-

257. BONAVENTURA, S.: Ufficio de'sette dolori della beatissima Vergine Maria. Con la roronella, ed altre divote orazioni. Si dà graziosamente a tutti dal Signor D. Antonio Laviano, Duca di Satriano. Napoli, Con licenza de' Superiori, 1735, in-8°, IV (titre et dédicace) + 116 p. avec vignettes et lettrines gravées + 46 planches gravées sur cuivre (sur 48, pl. 18 et 19 manquent), page 33 tachée et coin déchiré

(sans perte de texte), taches et brunissures, reliure en cuir originale, dos à nerfs orné. Dorure du dos usée. HRB 14660 CHF 75.-

Edizione illustrata con 46 (su 48) incisioni religiose di A. Baldi, un pò macchiata, di un opera di Santo Bonaventura (1221-1274), celebre filosofo del Medio Evo. I suoi scritti mistici gli valsero il soprannome di 'Doctor seraphicus'. Questa edizione è stata pubblicata dal Duca D. Antonio Leviano.

258. BONA VOGLIA: Il Monte S. Bernardo ossia Elisa dramma spettacoloso in quattro atti del Signor Bonavoglia. Milano, Dalla Stamperia di Angelo Bonfanti, / Presso Giovanni Borgarelli venditore di libri in Pavia, 1825, pt. in-8vo, frontispice colorié à la main + 61 p. (+1 bl.), avec un petit ticket de la librairie 'Viglongo Libri à Torino' a l'int. de la doublure: 'Libro recuperato dal fondo della libreria Viglongo semidistrutta dal bombardamento del 1943-1944'. brochure originale. Avec doublure rajoutée. HRB 114643 CHF 350.-

L'ouvrage est très rare, je n'ai trouvé aucun exemplaire à la date de 1825 sur 'Worldcat'. Un véritable rescapé du bombardement de la librairie durant la seconde guerre mondiale. Papier en mauvais état, qqs coins inf. rongés, petite perte de texte sous l'image. Waeber, Bibliographie d. Schweizerische Landeskunde 215.-

259. BONSTETTEN, (Gustav Karl Ferdinand) von: Recueil d'Antiquités Suisses (1855) avec le supplément de 1860. En 2 volumes. Berne, Paris et Leipzig, chez E. Mathey und Mathey & Georg, suppl. paru à Lausanne chez Bridel, 1855 & 1860, in-folio, 2 titres + 49 p. + 1 f. + 28 pl. lithogr. (dont 27 en couleur) / suppl.: 28 p. + 23 planches lithogr. en couleur, cartonnages original, titres dans un encadrement typogr. sur le plat devant, dos du recueil restauré. Bel ensemble. HRB 61787 CHF 2500.-

Ouvrage important de l'archéologie suisse avec le supplément paru en 1860 chez Bridel. La collection d'antiquités de M. de Bonstetten (1816-1892) se trouve depuis 1873 au Musée d'Histoire de Berne et contient les résultats de ses fouilles surtout dans les cantons de Berne, Fribourg, Vaud et Argovie. En tout, ces 2 volumes contiennent 53 planches. Les superbes lithographies en couleurs nous montrent des armes, outils, des ustensiles, pots, de nombreux bijoux (bracelets, épingles et fibules), de petites sculptures, provenant tous de plusieurs



endroits de la Suisse. A part les volumes présents, un second supplément a paru en 1867 chez Bridel avec 39 planches (très rare, introuvable). Lonchamp 390. Barth 4a. HBL5 II, 309.

260. (BONSTETTEN, K. V. von): Briefe über ein schweizerisches Hirtenland. Basel, bey Carl August Serini, 1782, in-8vo, 2 Bl. (Titelbl. mit Vignette - Inhalt) + 135 S. (+ 1 weiss), unbeschnitten, Stempel auf Titelbl. Pappband der Zeit. HRB 115584 CHF 450.-

Erste Ausgabe, Selten. Anonym erschienen. Inhalt: Reise durch die Sanenthäler - Das Klima - Naturgeschichte - Das Hirtenleben - Bienen - Wirkung der Frühlingsweide auf die Landesökonomie - Abtrag des Landes, Butter - Käse, Ziegen, Schafe - Auflagen für die Armen. Sitten der Herden und Hirten - Gewerbe - Verpflegung der Armen - Sitten - Reise von Röttschmund über Mosau Goedeke XII, 104, 169; Wäber 108.

261. BRINER, E. & ELZINGRE Ed.: Costumes Suisses. Genève, L'Art en Suisse, 1931, in-4to, (18) p. publicités + (8) p. texte + 22 planches en 4 couleurs selon les originaux du peintre Ed. Elzingre + (14) p., brochure originale illustrée d'une vignette contrecollée.

HRB 92333

CHF 50.-

262. BRODARD, Francis: Dictionnaire du patois fribourgeois version gruérienne. Français-patois répertoire complet / Patois-français plus de 3100 mots non publiés. Fribourg, chez l'auteur / Imprimerie St-Canisius, 1997, gr. in-8vo, 558 p., reliure en cuir originale.

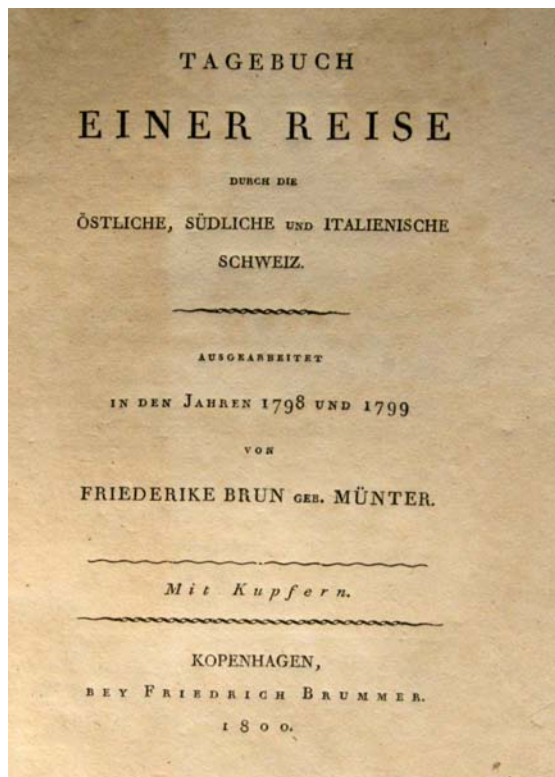
HRB 117109

CHF 150.-

Cette publication comprend : Première partie ; Le répertoire complet en français-patois de la Glâne et de la Gruyère, y compris les termes de la deuxième partie, publiés en supplément. / Deuxième partie: Plus de trois mille mots en version patois-français, Il s'agit de termes qui étaient inconnus ou qui ont échappé aux recherches effectuées par les auteurs des dictionnaires qui ont paru à ce jour.

263. BRUN, Friederike (geb. MÜNTER) (1765-1835): Tagebuch einer Reise durch die östliche, südliche und italienische Schweiz. Ausgearbeitet in den Jahren 1798 und 1799. Kopenhagen, Friedrich Brummer, 1800, in-8vo, Titelbl. + IV + 1 Bl. + 540 S. + 3 Kupfertafeln, unbeschnitten, Original-Pappband mit Buntpapier bezogen, Papier-Titelschild mit hs. Titel am Rücken. HRB 53944 CHF 1200.-

Erste Ausgabe. Reisetagebuch der in Thüringen geborenen, mit dem dänischen Konsul in St. Petersburg, Konstantin Brun, verheirateten Friederike Münter. Das hier vorliegende Tagebuch einer Schweizerreise beschreibt ihre Route vom Bodensee über Chur nach Walenstadt, ins Appenzellerland, nach Zürich, auf die Rigi, über den Gotthard nach Airolo, durch die Leventina nach Lugano, Mendrisio und an den Comersee, von dort nach Locarno, in die Centovalli und auf die Borromäischen Inseln. Die Tafeln zeigen den Walensee, die Seebucht bei Flüelen und den Lago Maggiore.



First edition. Travel journey by a Danish lady who, very exceptionally for the time, went all by herself through Switzerland and Italy. Nice clean copy printed on heavy paper. Barth 17597; Goed. V/431, 7, 5; Engelmann, Geogr. 923; Wäber BSL III/50; Lonchamp-.

264. BUDRY, Paul (éd.): La vie romantique au pays Romand. Lausanne, Freudweiler-Spiro, 1930, in-4°, 294 p., illustré de plus de 250 illustrations dans le texte d'après les documents de l'époque, texte sur 2 colonnes, couverture illustrée conservée, reliure en toile originale sur brochure, dos orné, bel exemplaire. HRB 1360 CHF 60.-

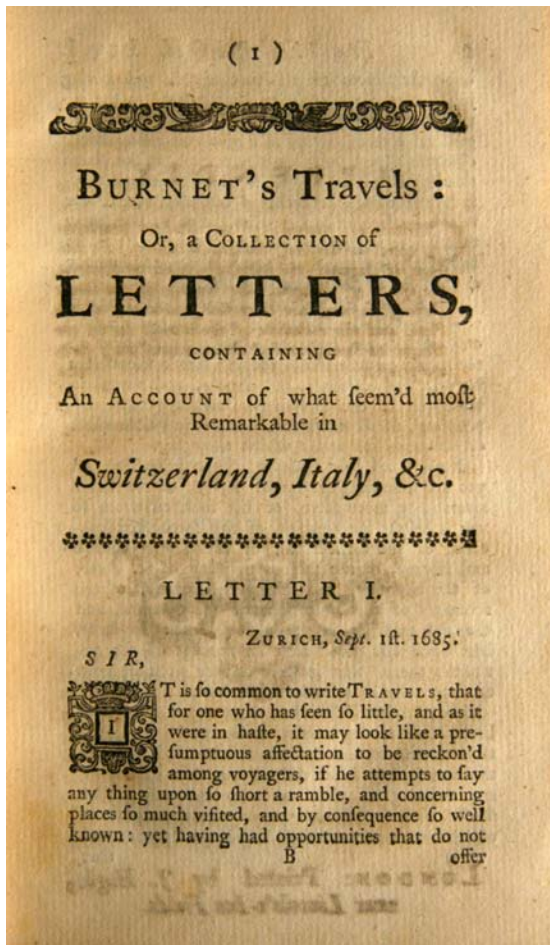
Par 15 littérateurs et historiens romands, publié sous la dir. de Paul Budry. Le auteurs e.a. Gonzague de Reynold, Baud-Bovy, Hélène de Diesbach, Benjamin Grivel, Edmond Jaloux, Henri Perrochon. Claude Secretan.

265. Die Burgen und Schlösser der Kantone Basel-Stadt und Basel-Landschaft. 1. und. 2. Teil von **ROTH, Carl.** 'Die Burgen u. Schlösser d. Schweiz', 4a/4b. 1932, in-4°, 116 S. / 136 S., reich illustriert, Original-Broschüre mit 2 farbigen Umschlagbildern. HRB 21713 CHF 50.-

266. Burgen. - REINERS, Heribert: Die Burgen und Schlösser der Schweiz, Lieferung 13 und 14.: Kanton Freiburg. 1/2. Zus. 2 Bde. Basel, Birkhäuser, 1937, in-4°, 112 S. reich illustriert / 114 S. reich ill., broschiert. Farbe-Abb. auf Umschlag. Orig. Pappe. HRB 2689 CHF 120.-

267. BURNET (Gilbert): Burnet's Travels: Or, a collection of letters to the Hon. Robert Boyle, Esq; containing an account of what seem'd most remarkable in travelling thro' Switzerland, Italy, some parts of Germany, & in the years 1685, and 1686. To which is added, an appendix, containing some remarks on Switzerland and Italy. Communicated to the author by a person of quality. Together with a copious table of the contents of each letter. A new edition. London, Printed for and sold by Ward and Chandler, MDCCXXXVII, (London: Printed by J. Hughs near Lincoln's-Inn Field), 1737, sm. in-8vo, XXIV + 264 p., hw. on first fly 'Samuel H. Darwin Jun.', full contemporary calf, red titlepiece on spine, some gilt filets, very good copy HRB 116567 CHF 350.-

268. (BUSINGER, Joseph (nach), (Stans 1764? - 1836 Luzern): Luzern und seine Umgebungen. Rigi, St. Gotthard und Pilatus, nebst einer kleinen Reiseanleitung durch die Kantone Ury, Schwyz und Unterwalden. Neue Umarbeitung des früheren Werkes: - Die Stadt Luzern und ihre Umgebungen-. von Joseph Businger, gewesenem Pfarrer in Stans. Luzern, Verlag von Xaver Meyer, o.J. (1833) kl. in-8vo, Frontispiz (Ansicht v. Luzern) + XII (Titelbl. - Vorwort - Inhalt) + 198 S. + 1 gef. Panorama-Ansicht + 3 Tafeln mit je 3 Ansichten + gef. Karte des Vierwaldstätter See's, lithogr. par Aug. Schmid, Ex Libris - Schulbibliothek im Obernah - + 1 Ex Libris, HRB 116475 CHF 1200.-



Sehr selten komplett. Die Ansichten zeigen in Front: Luzern / Vue panoramique (16x55 cm): Gef. Ansicht der Gebirgskette von dem Rossberge an bis Ende des Pilatusberges. (16x55 cm) / Taf. 1) Stiftskirche -Zeughaus -Stadthaus / Taf. 2) Luzern von der Kapellbrücke - Luzern von der Reusbrücke - Jesuitenkollegium / Taf. 3) Burgerspital - Waisenhaus - Sentespital / gef. Karte dessiné par August Schmid Prof gravé par Scheurmann (bey Xav. Meyer).

Inhalt: I. Lage, Klima, Bau und Demographie der Stadt Luzern; II. Geschichte; III. Sehenswürdigkeiten; IV. Bildungsinstitutionen; V. Wohlfahrtsinstitutionen (Krankenhäuser, Armenhäuser); VI. Vergnügungsinstitutionen (Volksfeste, Theater, Bälle etc., Kasino, Gastronomie, Gesellschaften); VII. Sehenswürdigkeiten, Aussichtspunkte und Spaziergänge in der Umgebung (Vierwaldstättersee, Rigi, St. Gotthard, Pilatus, Fahrt in den Kanton Uri, Reise nach Schwyz, Einsiedeln u. ins Muotathal, Reisen nach Stans und Sarnen, mit Besuchen von Engelberg, Melchthal, Ranft; sowie Reise auf den Brünig). Darstellung von Lungern und Lungernsee:

die kurze Schilderung von Brünig, Weg nach Brienz, Giessbach und Weg nach Meiringen. Barth 19181, Wäber 256, Lonchamp 511a.; HELVETICAT -



Burgerspital zum heil. Geist



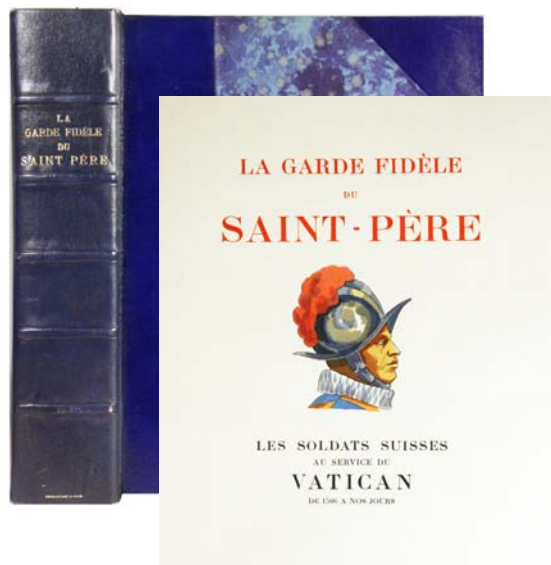
Waisenhaus.



Sentespital.

269. CASTELLA, Gaston: La Garde fidèle du Saint-Père. Les soldats suisses au service du Vatican de 1506 à nos jours. Un des 100 Exemplaires de LUXE. Paris, La Clé d'Or, 1935, gr. in-4to, (33.5x25 cm.), 206 p., illustré de 24 aquarelles de Fred Fay reproduites au pochoir hors-texte (procédé Duval-Beaufumé) ill. les scènes, vues et portraits de gardes + une suite en couleur + une suite en noir, non rogné, en feuilles, dans sa brochure originale illustrée en couleurs + 2 suites, l'ensemble non relié, dans une reliure robuste en demi-cuir aux larges coins, dos à 4 nerfs avec titre doré, étui

avec pièce de titre en maroquin vert. Très bel exemplaire. HRB 104537 CHF 1200.-



Un des 100 exemplaires de grand luxe sur papier du Japon Super-Nacré, ex. numéroté N° 84.

Le tirage de luxe en plus grand format est suivi par un tirage limité à 2000 exemplaires numérotés sur papier vélin d'Arches à la forme (d'un plus petit format). Réalisée par l'historien fribourgeois Gaston Castella, professeur d'Histoire à l'Univ. de Fribourg, cette très belle publication est agrémentée des aquarelles de Fay, artiste bâlois qui a fondé l'Académie Internationale des Beaux-Arts de Sion. Ce livre fera plaisir aux amateurs de l'histoire militaire de notre pays ainsi qu'à ceux qui aiment les beaux livres.

Eines der 100 Exemplare 'de grand luxe' auf Japan-Papier super-nacré (Ex. Nr. 84) im Grossformat. Es folgte eine auf 2000 Ex. limitierte Auflage in kleinerem Format und auf Arches Velinpapier. Dieses prachtvolle Werk aus der Feder des Freiburger Historikers Gaston Castella, Professor für Geschichte an der Universität Freiburg, ist ausgestattet mit den Aquarellen des Basler Künstlers Fred Fay, dem Begründer der internationalen Kunstakademie in Sitten. Dieses Werk dürfte sowohl den an Militärgeschichte Interessierten wie auch den Liebhabern schöner Bücher viel Freude bereiten. Bénézit IV/296.

270. idem: EXEMPLAIRE SUR JAPON NUMEROTÉ. Paris, La Clé d'Or, 1935, in-4°, 203 p., illustré de 24 reproductions en couleurs hors-texte d'aquarelles de Fred Fay, avec 2 suites

(couleurs et en noir), en feuilles non relié brochure originale illustrée en couleurs, doublée de papier transparent (avec date à la main 'Noël 1938') chemise cartonnée, emboitage avec pièce de titre en cuir brun. (emboitage abimé, sinon comme neuf).

HRB 109539 CHF 200.-

Tirage limité à 2000 exemplaires numérotés sur papier du Japon d'origine. N° 673. Réalisée par l'historien fribourgeois Gaston Castella, professeur d'Histoire à l'Univ. de Fribourg, cette très belle publication est agrémentée des aquarelles de Fay, artiste bâlois qui a fondé l'Académie Internationale des Beaux-Arts de Sion. Ce livre fera plaisir aux amateurs de l'histoire militaire de notre pays ainsi qu'à ceux qui aiment les beaux livres. Préface de M. le Conseiller Fédéral Motta. Bénézit IV/296

271. CASTELLA, Gaston: La Garde fidèle du Saint-Père. Les soldats suisses au service du Vatican de 1506 à nos jours. Préface de M. le Conseiller Fédéral Motta. EXEMPLAIRE SUR JAPON NUMEROTÉ + 1 volume traduction allemande. Paris, La Clé d'Or, 1935 - 1942, in-4°, (30x23 cm) + 34x25 cm les suites), 203 p., illustré de 24 reproductions en couleurs hors-texte d'aquarelles de Fred Fay, + 2 suites sur grand papier (en couleurs et en noir), en feuilles non relié + 1 cahier de la traduction en allemand 'So ist die Treue dieses Volkes' 222 S. (Übersetzung: Eugen Th. Rimli, 1942), brochure originale illustrée en couleurs, doublée de papier transparent, emboitage avec pièce de titre en cuir bleu. Suite non reliées.

HRB 114511 CHF 450.-

Tirage limité à 2000 exemplaires. Ex. num. sur 'Papier du Japon d'origine', N° 590. Réalisée par l'historien fribourgeois Gaston Castella, professeur d'Histoire à l'Univ. de Fribourg, cette très belle publication est agrémentée des aquarelles de Fay, artiste bâlois qui a fondé l'Académie Internationale des Beaux-Arts de Sion. Ce livre fera plaisir aux amateurs de l'histoire militaire de notre pays ainsi qu'à ceux qui aiment les beaux livres. Bénézit IV/296

272. Anonyme. - 3ème Foire Suisse d'Echantillons Bâle 1919 24 Avril - 8 Mai. Katalog / Catalogue avec publicité ill. 1919, pt. in-8vo, 48 p., ill., brochure originale.

HRB 101027 CHF 45.-

273. Le centenaire des Postes Alpestres Suisses. Genève, L'Art en Suisse (Impr. Sonor S.A.), 1932, in-4°, 16 ff. (32 p. non num. de publicité - e.a. la publ. avec des automobiles) + 80 p. avec 6 vignettes en couleur et nombreuses illustrations + 1 f. + 22 ff. (44 p.) de publicité illustrées e. a. de 3 ill. en couleurs (cigarettes, parfums) + 8 hors-texte en couleurs (d'après les gravures anciennes et Ed. Elzingre et Fr. Gos) + 2 cartes + 1 Tableau des courses postales de 1852 dépl. non relié, brochure originale, ex. frais. HRB 9269 CHF 60.-

Intéressante publication, aussi bien pour les préphilatelistes que pour les amateurs des Alpes, diligences, voitures, autocars anciens, publicités de l'époque et d'histoire des postes. Avec le prospectus du lancement de cette publication

274. CHRIST, H. (Hermann) (1833-1923): La flore de la Suisse et ses origines. Édition française traduite par E. Tièche. Revue par l'auteur. Ouvrage accompagné de cinq cartes en couleurs et de quatre ill. hors texte.

Bâle - Genève - Lyon, H. Georg, 1883, gr. in-8°, XVI + 576 p. + 5 doubles cartes + 4 illustrations xylographiques, reliure en d.-cuir blond, pièce de titre rouge au dos, tranches marbrées, qq pts taches au dos, sinon très bel exemplaire frais. HRB 49058 CHF 250.-



Première édition française. Christ forme avec Tschudi et Heer un trio fondamental pour les connaissances de l'histoire naturelle de la Suisse au XIXème. Description des différentes zones des Alpes, du Valais et du Jura. DHBS II/514; Bibliogr. Schweiz. Landeskunde IV/5-76 (1ère éd. fr.)

275. Consiglio Nazionale Commissione Finanze 1926 Sopraluoghi nel Ticino / Nationalrätliche

Finanzkommission. Inspektions-Reise im Tessin. Ufficio cantonale del Registro fondiario Direzione, 1926 in-4°, 5 ff. de texte + 2 ff. avec 5 phogr. orig. + 9 cartes dépl. sur toile + 25 fotogr. gr. format + 8 fotogr. format cartes post. + plans du fleuve Ticino' + avec ff. de texte intercalées, + cahier de texte 'Inspektionsreise 1926 dans pochette à la fin, reliure en toile originale. / Impression or sur le plat devant. HRB 24260 CHF 750.-

276. Constitution Fédérale Suisse. - Texte officiel de la Constitution Fédérale Suisse et des XXV constitutions cantonales en vigueur. Fribourg en Suisse, Imprimerie de Ch. Marchand et Cie / Genève et Paris Libr. Joel Cherbuliez, 1856, in-8vo, feuille de titre avec vignette + 481 p. (+1) + 1 f., Table + 14 p. 'première annexe Constitution révisée du Canton de Soleure', reliure en d.-cuir.

HRB 116998

CHF 160.-

277. COULON, Éric de & AUDEOUD, A.: Notre Armée. Préface du général Ulrich Wille. Texte du colonel A. Audeoud. 20 Portraits du Haut Commandement et 40 planches en couleur par Éric de Coulon. Genève, Atar, 1915, in-



CAVALERIE :: DRAGONS A L'ATTAQUE

folio, 41 p. + 2 p. + 40 planches en couleurs imprimées sur les presses de la Lithographie Atar, reliure en demi-toile, plat supérieur illustré en couleur, bel exemplaire.

HRB 2120

CHF 250.-

Magnifiques illustrations aux couleurs vives de l'artiste Eric de Coulon, aquarelliste, graphiste et affichiste né en 1888 à Neuchâtel. Après ses études d'architecture à Zürich, il travaillera à l'atelier de Charles L'Eplattenier, avant d'entreprendre des voyages d'études à Munich et Paris. Indépendant depuis 1917, après avoir illustré plusieurs ouvrages militaires comme officier pendant la mobilisation. Vollmer I/484; Künstler Lexikon der Schweiz II/201-202; Lonchamp 730.

278. CRÉTEINEAU-JOLY, J(acques) (né 1803):

Histoire du Sonderbund. En 2 volumes. Paris, Plon, 1850, gr. in-8°, 2 ff. + 536 p. / 2 ff. + 540 p., çà et là qq's rousseurs principalement dans les toutes premières pages ou les marges, reliures en demi-cuir à coins, pièces de titre et de toison, dos à nerfs ornés en or, plats recouverts de papier dominoté, tranches jaspées rouges. HRB 27645 CHF 100.-

Première édition d'une des rares publications de l'époque du point de vue des catholiques, la partie vaincue dans la question du Sonderbund. Le français Créteineau-Joly défend le point de vue du Sonderbund avec un fervent fanatisme, particulièrement l'aile cléricale. Il vise comme lecteur l'européen, non pas la Suisse. Son ouvrage fut publié plusieurs fois et fut traduit rapidement en plusieurs langues. C'est par le général jésuite Roothan que Créteineau-Joly fut inspiré à écrire cette «Histoire ...», et il fut soutenu par le Pape Pius IX; le jésuite fribourgeois P. Hartmann lui fournit les sources principales. L'ouvrage de caractère ecstatique fut composé en quatre mois seulement. Cf. Barth 7965 (uniquement l'édition de Fribourg et Genève, sans indic. d'édition, et celle en ital. de Parme); cf. BCF 1130; Feller-Bonjour S. 753 ff.; Hoefler XII/450; Castella, Gaston. Comment fut composée l'«Histoire du Sonderbund» ...; cet ouvrage ne figure pas dans Quérard ni Hoefler.

279. CROTTI, Jean - GEORGE, Waldemar: Jean Crotti et le démon de la connaissance. Paris, Aux Editions Graphis, 1930, in-4°, 64 p. avec 36 illustrations en noir et une en couleurs, un des 500 exemplaires non numérotés, brochure originale, dos légèrement touché.

HRB 115666

CHF 150.-

Jean Crotti est né en 1878 à Bulle, en Suisse, et mort en 1958 à Neuilly-sur-Seine en France.

Crotti étudie dans un premier temps aux Arts Décoratifs de Munich, avant d'être apprenti chez un décorateur de théâtre. Il entre en 1901 à l'Académie Julian à Paris.

Jean Crotti connaît de multiples influences, parmi elles le primitivisme, le fauvisme, l'Art nouveau, l'Orphisme, ou encore le cubisme auquel il s'essaie à partir de 1912.

Il quitte pendant un temps la France afin d'échapper à la sombre atmosphère d'avant-guerre, et se rend à New York où il se lie d'amitié avec Francis Picabia et Marcel Duchamp, avec lequel il partage un atelier. Il revient à Paris en septembre 1916, où il rencontre Suzanne Duchamp, soeur de Marcel.


En 1921, il participe à l'exposition Dada organisée par Tristan Tzara à la galerie Montaigne.

Se surnommant "Tabu-Dada", il entérine sa rupture complète avec le mouvement de Tzara, voulant marquer la naissance d'un nouveau dadaïsme fortement empreint de mysticisme.

Dans les années 1950, il reprend les mêmes motifs de cercles et de trajectoires superposés qui marquaient ses oeuvres du début des années 1920. Il les qualifie de "peinture cosmique".

"Nous souhaitons par les formes, par les couleurs, par n'importe quel moyen, exprimer le mystère, la divinité de l'univers et de tous les mystères." Jean Crotti, 1920. (Natalie Serousse). Bénézit III/287; SKL I/205-206.

280. CYSAT - Renward Cysat's Chronica... 'Quellen und Forschungen zur Kulturgeschichte von Luzern und der Innerschweiz, hrsg. von



Josef Schmid'. In 6 Bänden komplett. Luzern, Diebold Schilling, 1961-69-72-77, in-4°, reich auf Tafeln illustrierte Ausgabe, Original-Leinenbände, OU., schönes Exemplar.

HRB 37562

CHF 450.-


1. Band, 1. Teil: Collectanea Chronica und denkwürdige Sachen zur Geschichte der Stadt Luzern. Mit zum Teil farbigen Abb. im Text & auf Kunstdrucktafeln. 1969. LXXV + 542 S., ill. / 2. Teil: Idem. 2 Bl. + 685 S. (S. 542 bis 1227), ill. / 3. Teil: XXV + 403 S., ill. /

2. Band, 1. Teil: 35 Kunstdrucktafeln. 1977. XLIV + 506 S., ill. / 2. Teil: 341 S. (S. 506 bis 847), ill. / Glossar: Worterklärungen u. Namenverzeichnis zu den Textbänden Renwart Cysat, Collectanea Chronica u. denkwürdige Sachen pro Chronica Lucernensi. 1961. XIX + 104 S.

281. DAURIAC, Carle L.: Les Orgues de Fribourg. Paris, Librairie Léon Vanier, éditeur, 1898, in-8vo, 101 p. (+1) + 2 ff. (table), + 1 xylogravure 'Orgue de la Cathédrale de Fribourg' rajoutée, envoi sur p. de garde 'A monsieur André Theuriet / Hommage bien respectueux / (signé) Carle L Dauriac', brochure originale imprimée. HRB 116701

CHF 100.-

Ouvrage peu commun. Offert à l'écrivain André THEURIET (1833-1907). Auteur de 'La vie rustique' et



'Nos oiseaux'. L'ouvrage sera cité dans 'Voyageurs mélomanes du XIXe siècle. Champfleury, George Sand, Louis Veuillot, Carle Dauriac', publié en 1977

282. Deduction oder Wahrer, gründlich- und ausführlicher Bericht des langschwebenden Streits in der löblichen Eydgenossenschaft, betreffende den Obersten Zwyer von Uri. Mit einer, auss eygenen, löbl. Orten Uri und Schweytz abwechselnden Sendschreiben, auss alten Pündten, Verträgen, gemeinen und Eydgenössischen Bräuchen, auch wahren Fundamenten des Rechtens, gezogener und aussführlicher Beweissthumb, ob die zweyerische Streitigkeiten für mehrere, bevorab Un-Catholische Eydgenössische Ort könne oder solle gezogen werden. Allen wolmeinenden, gutherzigen, und der Wahrheit liebenden Herzen, zu gründtlicher Wissenschaft. O.O., 1658, gr. in-8vo, loses Titelblatt mit Holzstich eines Wappens und abgerissener Ecke unten rechts + 35 n.n. S. davon die ersten 6 Bl. mit Loch in der unteren Hälfte, zu Beginn von 2x2.5cm Durchmesser dann abnehmend, letzte Seite mit Holzschnitt "Memento Dieorum antiquorum Deut.32. Gedenck an die alten vorigen Täg.", einer frühen Illustration des Apfelschusses von Wilhelm Tell, dessen Sage 1470 erstmals im Weissen Buch von Sarnen erschien, Original-Broschüre ohne Umschlag. HRB 34152 CHF 150.-

Briefverkehr zwischen Uri und Schwyz in dem darüberverhandelt wird, ob Bern als ein reformierter Ort zur Eidgenossenschaft dazustossen soll. Auf der letzten Seite ist eine der ältesten Holzstich-Abbildung in gutem klarem Abdruck, die die Szene des Apfelschusses von Wilhelm Tell darstellt. Holzmann-B. -. Barth 2191.

283. Deillon, Ern. : Cahier de musique avec paroles de 11 chansons en patois manuscrit. vers 1945 in-8vo obong, 28 p., cahier cartonné avec le nom ms. 'Ern. Deillon' et la date 1941. HRB 115557

CHF 100.-

Les chansons: 1) F. Schmalz (Krenger): Le Vatz de Mesire / 2) La Deleje / 3) Tzanthon di j Armalyi / 4) Ly-è no! / 5) A Molèson / 6) Djan-Luvi / 7) Pitita Maryanna / 8) Mon piti veladzo / 9) Poyi / 10) La Youtze / 11) Tzan di Bucheron

284. Der Statt Basel Statuta und Gerichts-Ordnung. Hievor durch vielfaltige Mandata

und Erkannnissen an Tag gegeben, nun aber auff Hoch-Obrigkeitlichen Befehl zusammen getragen, in gute Ordnung gebracht, verbessert, vermehrt und durch öffentlichen Druck public gemacht. Basel, Hans Jacob Bischoff (Druckts J.J. Genath), 1719, (nach 1722), in-4to, 1 Bl. (Titel in Rot und Schwarz) + 3 Bl. + 168 S. + 8 n.n. Bl. (Register) + 1 Bl. (Titel: Gerichtliche Tax-Ordnung der Mehrern und Mindern Stadt Basel) + 15 S. (+1), mit gest. Kopfleiste in Holzschnitt, Schlichter Halbpergamentband d.Zt. Sauberes Exemplar. HRB 78913 CHF 250.-



285. Collectif. - DGHPs - Dictionnaire géographique, historique et politique de la Suisse. Nlle éd., corr. & augm. Avec la grande carte de la Suisse & de leurs Alliés, gravée sous les yeux & par les soins de Robert de Vaugondy, célèbre géographe du Roi de France. Tome premier (-second). 2 parties reliées en 1 volume. Genève & Lausanne, Grasset, 1776, in-8°, 2 ff. + 280 p. / 2 ff. + 228 p. + carte dépliant de Vaugondy gravée par 'Aldring, Sculp', entièrement non rogné, nom ms. d'époque - Doyen de Hürde - cartonnage original muet (gris) dos renforcé de papier bleu. HRB 37845 CHF 300.-

Complète de la belle carte de la Suisse des 13 cantons (55 x 73 cm. avec les marges), publiée par François Grasset à Lausanne en 1769, avec une cartouche gravée des alliés et de leurs sujets, et en haut de la carte une image gravée de Guillaume Tell, tirant sur la pomme. Frontières coloriées.

286. Anonyme. - La dîme. - Considérations sur le rachat de la dîme dans la principauté de Neuchâtel et Valangin. 31 mai 1844. Neuchâtel, Henri Wolfrath, 1844, in-8°, 32 p., brochure récente en beau papier dominoté. HRB 30632 CHF 150.-

L'auteur explique: a) La dîme, pour l'Etat, représente l'intérêt d'un capital dont il n'est qu'usufruitier, mais usufruitier perpétuel. ... Pour le dîmable, la dîme représente l'intérêt d'une portion de son capital foncier. Barth -; Kress -.

287. DORET, Gustave & GIRARD, Pierre: Fête des Vignerons : Vevey 1927. Cartes postales officielles. Série des Saisons. Printemps - Eté - Automne - Hiver - Troupe d'honneur, etc. (24

sujets). / Série de la Noce. Les XXII cantons - Les époux - Le notaire - Le baptême - (25 sujets). 2 séries complètes avec 49 cartes postales en couleur. Vevey, Säuberlin & Pfeiffer S.A., 1927, pt. in-8vo. Reproduction photolithographique des maquettes d'Ernest Biéler, peintre officiel de la Fête, 49 cartes, comme neuves, pochettes originales imprimées HRB 109609 CHF 250.-

288. DOUSSE, Ed. (Création publicité): Affiche originale: Exposition des armes secrètes. Fribourg. Salle de la Grenette du 30 janvier au 6 février 1947. (Ouvert de 10h à 22 h.). Litho Ch. Robert, Fribourg, 1947, 50x75 cm, Affiche tirée en bleu, illustré d'un grand 'point d'interrogation', sur un 'grand nuage' central et 4 avions, enroulée. HRB 116325 CHF 750.-

Dans la Liberté du Jeudi 30 janvier 1947, page 3, alinea 2 on peut lire comme suit: „ Une Exposition d'Armes Secrètes“. Les Allemands avaient tout prévu pour gagner la guerre... sauf qu'ils la perdraient. Ils avaient, en particulier, fabriqué et mis au point, dans le plus grand secret, tout un arsenal d'armes nouvelles qui devaient, pensaient-ils, semer la terreur chez l'ennemi et lui porter le coup décisif. Les principaux types de ces armes secrètes recueillies par les Alliés, ont été réunis en une exposition, qui parcourt actuellement les principales villes suisses. Cette exposition s'ouvre aujourd'hui à Fribourg dans la salle de la Grenette. Elle durera jusqu'au 6 février. Une partie de la recette est destinée au fonds des oeuvres Franco-Suisse. L'annonce 'GRENETTES ARMES SECRÈTES' a été renouvelée le samedi 1er février 1947 (comme aide-mémoire). Cette affiche ne se trouve dans aucune collection publique consultée par nous.

289. DUBOIS DE MONTPEREUX, Frédéric: Les antiquités de Neuchâtel. Ouvrage posthume. 1e partie: Le Bourg, la Collégiale et le Château

de Neuchâtel. S.l. (Zurich), 1852, gr. in-4°, VIII (recte: VI) + 27 p. (partiellement non coupé) + 60 gravures sur cuivre (gravées par Appert et F. Hegi, e.a.), quelques rousseurs, solide cartonnage bleu. Exemplaire frais.

HRB 3730

CHF 950.-



Ouvrage fondamental pour la description des monuments de Neuchâtel. Ce splendide recueil de 60 gravures à l'aquatinte représente la tour des prisons, la tour de Diesse, celle du Donjon, l'église collégiale de Notre-Dame, le cénotaphe des Comtes de Neuchâtel, de Fribourg et de Hochberg, le château de Neuchâtel, et autres églises, châteaux et bâtiments avec leurs détails. La partie de texte contient une notice sur Frédéric Du Bois de Montpéroux (1798-1850), dessinateur et professeur d'archéologie à l'Académie de Neuchâtel (dès 1843), qui ne put achever cet ouvrage dont il n'existe que cette première partie.

DHBS II/712; Jeanneret, Biographie Neuchâteloise I/270-293.

290. DUBOIS & ROTHMÜLLER, J.: Souvenirs de Genève. Album avec 24 lithogr. Genève, Spengler, s.d., vers 1828, pt. in-8vo, 24 planches lithogr. interfoliées de serpentines d'origine, légères rousseurs, ex-libris 'Bibliothek Walpersdorf', ms. 'Pcesse de Lorraine' et un exlibris moderne, maroquin rouge d'époque, dos et plat richement ornés or, tranches dorées. HRB 46360 CHF 1200.-

Ravissant album de 24 planches lithogr., certainement pour le marché des touristes, en souvenir de Genève. De nos jours il est difficile de trouver des cahiers complets. Les planches nous montrent: le Théâtre, l'entrée du Bastion, la porte neuve / Musée Rath / Eglise de St-Pierre / La Tour de l'Isle / Palais Eymard / Paquis Pont de fil de fer / Pont de Carouge / Maison Diodati, séjour de Lord Byron / Intérieur de la chambre de Voltaire à Fernex / Orangerie du jardin botanique / Maison où est né J.J. Rousseau / Rue neuve du Musée ou Corraterie /



Prison pénitentiaire / Le Port - Campagne Boissier aux Eaux-Vives / Fort de l'Ecluse / Bossei, séjour de l'enfance de J.J. Rousseau / Mornex / Monetier avec en arrière-plan le Mont-Blanc / Pas de l'Echelle / Maison Corajod / Perte du Rhône / Le pont de Sierne / Partie de la Campagne Tronchin à Bessinge / Coppet Château de Mme de Staël.

291. (DU COUDRAY, Alexandre Jacques) (le chevalier): Anecdotes intéressantes et historiques de l'illustre voyageur (Joseph II), pendant son séjour à Paris. 2e édition, corrigée & augmentée. Paris, (Ruault), 1777, pt. in-8°, frontispice-portrait gravé + 151 p., non rogné, 1 exlibris ms. 'Marianne Gady', brochure muette. HRB 14320 CHF 250.-

Première édition. L'illustre voyageur dont il est question est Joseph II (1741-1790), empereur d'Allemagne, qui voyageait en France sous le nom de Comte de Falckenstein. Il est représenté en frontispice de cet ouvrage.

"Joseph II, qui a vu une grande partie de l'Europe en voyageur éclairé, vient en France sous le nom de Comte de Falkenstein: le désir de s'instruire des moeurs & des usages d'un peuple célèbre, & en voir les chef-d'oeuvres qu'il a produits, n'est point le



seul motif de son voyage; les liens du sang ont trop de pouvoir sur son âme sensible pour résister plus long-temps au plaisir de revoir une soeur adorée. (Cet ouvrage est) un monument en honneur de l'humanité. On y trouvera ce que nous avons pu recueillir des actes de générosité, de bienfaisance & d'humanité de ce Voyageur, si digne de respect & d'admiration, & qui réunit en lui les grandes qualités que doit avoir un souverain, & les vertus de l'homme privé." (de l'Introduction).

"Après le voyage d'Italie (où il était également incognito), la plus mémorable excursion de Joseph II fut son voyage en France, qu'il entreprit, le 1er avril 1777." (Hoefler).

De la bibliothèque de Marianne Gady de Fribourg, femme instruite, qui a mis son nom ms. dans plusieurs ouvrages de sa bibliothèque.

Barbier I/184f; Hoefler, Nouvelle Biographie Générale XXVI/950-958, partic. 953-954.

292. DUFOUR. - Topographische Karte der Schweiz. / (Atlas de la Suisse). Vermessen und hrsg. auf Befehl der eidgenössischen Behörden. Kupferstich. Massstab der Karten 1 : 100'000, 50 x 72 cm. (Bern, Schweiz. Landestopographie), 1833-1863 (Titelblatt), 1842-1868 (Karten), imp. in-folio (62 x 43

cm), 25 Doppelblätter (1 Doppelblatt-Titel (Ch. Dyonnet scripsit) + 24 Doppelblatt-Karten (H. Koegel Imp.), Ex-Libris 'Alberto Mayrhofer / Ligatore di libri / Napoli', schöner Halblederband mit Ecken, auf Perkalin-Deckel Titel in Gold.' Ecken u. Kapitale restauriert. / Reliure d'époque en d.-cuir, les plats en percaline verte foncée, coiffes rest., pages de gardes d'origine. HRB 116285 CHF 1500.-

Blatt 1 - Titelblatt / II: Belford-Basel 1867 / III Liestal - Schaffhausen 1866 / IV Frauenfeld - St.Gallen / V Rheineck - 1866 + Verzeichniss von Ortsbenennungen in verschiedenen Sprachen / VI Besançon - Le Locle 1862 / VII Porrentruy - Solothurn 1845 / VIII Aarau Luzern - Zug Zürich 1866 / IX Glarus - Appenzell Sargans 1866 / X Feldkirch - Arlberg 1866 / XI Pontarlier - Yverdon 1849 / XII Freyburg - Bern 1860 / XIII Interlachen - Sarnen Stanz 1864 / XIV Altorf - Chur 1866 / XV Davos - Martinsbruck 1866 / XVI Genève - Lausanne 1842 / XVII Vevey - Sion 1863 / XVIII Brieg - Airolo 1866 / XIX Bellinzona - Chiavenna 1867 / XX Sondrio - Bormio 1854 / XXI Uebersicht der Blätter - Partie de la Savoie 1848 / XXII Martigny - Aoste 1861 / XXIII Domo D'Ossola - Arona 1862 / XXIV Lugano - Como 1863 / XXV Höhen der vorzüglichsten Punkte - Partie du Piemont. 1862.

Die berühmteste Landkarte der Schweiz in einem sauberen Exemplar. Die Karten hier zusammen, zwar von verschiedenen Auflagen, bilden die Erstausgabe des Dufour-Atlases der Schweiz. Blatt 1 (Titelblatt) in der Originalauflage, mit Datum 1833-1863; die früheste von den 24 doppelblattgr. Karten ist Anno 1842, die letzte ist Anno 1867. Ein Teil der Karten in Erstausgabe, 15 Karten zeigen den Text "Nachträge" entweder 1862, 1863, 1866, 1867, oder 1868.

Diese Karte, nach Flamsteeds modifizierter Projection entworfen, hat als Mittelpunkt die Sternwarte zu Bern, wurde aufgenommen und reduziert durch eidgenössische Ingenieure unter Aufsicht des Generals G.H. Dufour (1787-1875).

Nachdem sich zu Anfang des 19. Jahrhunderts das Bedürfniss nach genaueren Karten immer stärker bemerkbar machte, wurde durch Tagsatzungsbeschluss von 1822 die Landesvermessung zur eidgenössischen Angelegenheit erklärt, und ein topographisches Büro errichtet, zu dessen Leiter General Dufour ernannt wurde. Teils auf schon vorhandenen Vermessungsgrundlagen, zum grössten Teil aber nach neuen Vermessungen wurden die Karten in 30 Jahren vollendet. Die Karten wurden gestochen von Bressanini und Müllhaupt sc. nach C. H. Dufour.

Graf, BSL II/51 (doch Datum 1855-1862).

293. (DURAND, Camille-Hilaire): Détails particuliers sur la journée du 10 aout 1792, Par un bourgeois de Paris, témoin oculaire suivis de deux notices historiques, 'une sur S.S.S. Mgr. Le Duc d'Enghien, l'autre sur S.A.S. Mgr Prince de Conti, par le même. Paris, J.J. Blaise, librairie de feu S.A.S. Mme la Duchesse douairière d'Orléans, (Imprimerie de C.J. Trouvé) 1822, in-8vo, XXXIX (+ 1) + 199 p. (+ 1 bl.) ex-libris ms. de 'Büeler, chef de Batallion au Regt. Suisse de Bleuler N° 1', reliure plein veau d'époque, dos richement orné.

HRB 90709

CHF 450.-

'Ces troupes-là sont couvertes d'honneur, de la tête aux pieds' (Durand). Augenzeugenbericht vom Sturm auf die Tuilerien und deren aufopferungsrolle. Verteidigung durch die Schweizergarde vom 10. August 1792. Mit handschriftlichem Besitzvermerk auf Vorsatz des St. Gallers Johann Jakob Büeler, Batallions-Chef des 1. Linienregimentes der Schweizeregimenten in französischen Diensten. Barbier I, 916; Barth -; Helvetica -

294. Economie rurale en Suisse. - Recueil de mémoires, concernant l'économie rurale, par une société établie à Berne en Suisse. 1er tome en 3 parties et tome 2, 1re partie, en 2 volumes. Zurich(h), Heidegguer, 1760-61, in-8°, 700 p. + 2 planches gravées repl. (p. XVI & 226) / 232 p. + 1 planche grav. repl. (p. 232), çà et là un peu brunis, entièrement non rogné, de la bibliothèque de 'Marianne Gady' avec son nom manuscrit sur la page de garde, cartonnages d'attente. HRB 6920 CHF 350.-

Sommaire: 1.1) reflexions sur l'agriculture, la cultures des bleds en Suisse (Essais de Albert Stapfer, 1er prix, et Jean Bertrand, 2e prix), le baillage de Biberstein, méthode de greffer les noyers, la culture du lin, une machine pour arracher les arbres (avec fig. gravée), le chanvre (culture, préparation, nouvelle méthode de préparer le chanvre, avec moins de déchets et de frais, et d'en tirer un plus grand usage), usage de l'anagallis contre les effets de la morsure des bêtes enragées.

1.2) la cultures des bleds en Suisse (Mémoires du Marquis de Mirabeau et Seigneux de Correvon), l'Esparcette, l'agriculture de la montagne de Diesse (par Giauque), la paroisse de Boetzberg, tables météorolog. de Berne janv. févr. mars 1760. /

1.3) conclusion du mémoire du Marquis de Mirabeau, la disette de bois, la végétation, les défrichements, la nature, la culture, l'hêtre, tables météorolog. de

Berne. Avril, May et Juin 1760.

2.1) l'art d'aroser les terres, la disette de bois, tables météorologiques juillet-déc. 1760, le hêtre préparé, liberté du commerce des grains.

295. Anleitung zum Zielschiessen für die eidgenössische Infanterie. 2. Aufl. Bern, Gebrüder Kernen, 1861, kl. in-8vo, 56 S. + Illustrationen auf einer Faltkarte, Handschrift auf Deckblatt und Titel '(...) Wieland', Original-Pappband, Einband leicht abgegriffen.

HRB 105997

CHF 100.-

296. ESCHER, Albert von. - Infanterie - Gravures militaires Infanterie I. Avec un texte par P. de Vallière «Les dernières milices cantonales». Lausanne, les éditions d'Art suisse ancien, 1937-39, 32 x 24,5 cm la feuille, 24 x 17 cm l'image, 6 ff. (texte) + 20 planches en couleurs sous passepartout (uniformes de la première moitié du XIXe siècle), dans un cartable de l'éditeur recouvert de papier marbré.

HRB 30569

CHF 350.-

Exemplaire numéroté N° II/90 et nominal pour le 1er Lieutenant Q.M. Louis Mottas. Ce premier cartable de la série infanterie contient 20 planches représentant les corps d'infanterie des cinq cantons romands de l'époque. Von Escher (né en 1833) est resté célèbre pour cette série de gravures militaires. Réédition de l'édition de 1893.

297. idem: Artillerie II - Les dernières milices cantonales. Artillerie II (Bern, Solothurn, Luzern, Uri, Schwyz, Unterwalden). Lausanne, Les Editions d'Art Suisse Ancien, 1937-39, in-4°, 12 ff. de texte en français + 20 planches en couleur de costumes militaires dans passepartouts orig., (32 x 25 cm). In Orig.-Mappe. / non reliés dans cartable original.

HRB 2110

CHF 350.-

Belles planches de scènes et costumes militaires en partie coloriés à la main. Prächtige, von Hand nachkolorierte Uniformtafeln der Kantone Bern (5), Solothurn (5), Luzern (4), Uri (1), Schwyz (3) und Unterwalden (2). Nummeriertes Exemplar (N°90) dieses nur in sehr kleiner Auflage erschienenen Luxusdruckes. Beigegeben ist ein Textheft von Paul de Vallière "Les Dernières Milices Cantonales", mit der Beschreibung der Uniformen aus den Jahren 1783 bis 1848. Tadello erhaltenes Exemplar. Réédition de l'édition de 1893.

298. idem: Gravures militaires. Les dernières

milices cantonales. Artillerie IV. Lausanne, Edit. d'Art Suisse Ancien, 1937-39, in-4to, 20 planches en couleurs, chacune montée dans passepartout + cahier de texte de 6 ff. (par P. de Vallière), titre en rouge et noir, en feuilles dans couv. cart. avec une paire de lanières, et étui papier marbré rouge orig. (qqs pet. endom. aux bords et coins).

HRB 68564

CHF 350.-

Ex. nominatif, n° 262 d'un petit tirage. Ce 4e cartable de la série artillerie contient 20 planches représentant les corps de 6 cantons suisses allemands et italien: Zurich (8 pl.), Thurgovie (2), St-Gall (2 pl.), Appenzell (2 pl.), Grisons (2 pl.), Tessin (2 pl.). Von Escher (né en 1833) est resté célèbre pour cette série de gravures militaires. Réédition de l'édition de 1893.

299. idem: Gravures militaires Cavalerie IV. Avec un texte par P. de Vallière «Les dernières milices cantonales». Lausanne, les éditions d'Art suisse ancien, 1937-39, 32 x 24.5 cm la feuille, 24 x 17 cm l'image, 10 ff. (texte) + 20 planches en couleurs sous passepartout (uniformes), dans un joli cartable de l'éditeur recouvert de papier marbré.

HRB 39353

CHF 350.-

Exemplaire numéroté (n° II/90) et nominal, pour le 1er Lieutenant Q.M. Louis Mottas. Ce 4e cartable de la série Cavalerie contient 20 planches représentant les corps de 4 cantons suisses allemands de la première moitié du 19e siècle: Zürich (6 pl.), Thurgau (8 pl.), St. Gallen (4 pl.), Graubünden (2 pl.). Von Escher (né en 1833) est resté célèbre pour cette série de gravures militaires. Réédition de l'édition de 1893.

300. idem: Les dernières milices cantonales. Infanterie II. Lausanne, Art suisse ancien, 1937-39, 32 x 24.5 cm la feuille, 24 x 17 cm l'image, 10 ff. (texte) + 20 planches en couleurs sous passepartout (uniformes), dans un cartable de l'éditeur recouvert de papier marbré.

HRB 55928

CHF 350.-

Exemplaire numéroté (n° 90). Ce 2e cartable de la série Infanterie contient 20 planches représentant les corps de 6 cantons suisses allemands de la première moitié du 19e siècle: Berne (7 pl.), Soleure (5 pl.), Lucerne (4 pl.), Uri (1 pl.), Schwytz (2 pl.), Unterwald (Obwald) (1 pl.). Von Escher (né en 1833) est resté célèbre pour cette série de gravures militaires. Sans le texte (de 20 p.) par P. de Vallière.

Réédition de l'édition de 1893.

301. idem: Les dernières milices cantonales. Infanterie II. Avec un texte par P. de Vallière. Lausanne, Art suisse ancien, 1937-39, 32 x 24.5 cm la feuille, 24 x 17 cm l'image, 10 ff. (texte) + 20 planches en couleurs sous passepartout (uniformes), dans un cartable de l'éditeur recouvert de papier marbré.

HRB 39354

CHF 350.-

Exemplaire numéroté (n° II/90) et nominal, pour le 1er Lieutenant Q.M. Louis Mottas. Ce 2e cartable de la série Infanterie contient 20 planches représentant les corps de 6 cantons suisses allemands de la première moitié du 19e siècle: Berne (7 pl.), Soleure (5 pl.), Lucerne (4 pl.), Uri (1 pl.), Schwytz (2 pl.), Unterwald (Obwald) (1 pl.). Von Escher (né en 1833) est resté célèbre pour cette série de gravures militaires. Réédition de l'édition de 1893.

302. idem: Infanterie III. Gravures militaires Avec un texte par P. de Vallière «Les dernières milices cantonales». Lausanne, Art suisse ancien, 1937-39, 32 x 24,5 cm la feuille, 24 x 17 cm l'image, 6 ff. (texte) + 20 planches en couleurs sous passepartout (uniformes de la première moitié du XIXe siècle), dans un cartable de l'éditeur recouvert de papier marbré. HRB 33306

CHF 350.-

Exemplaire numéroté N° II/90 et nominal, pour le 1er Lieutenant Q. M. Louis Mottas. Ce 3e cartable de la série infanterie contient 20 planches représentant les corps d'infanterie des cinq cantons allemands de l'époque (Basel-Stadt, Aargau, Schaffhausen, Zug, Glarus). Von Escher (né en 1833) est resté célèbre pour cette série de gravures militaires. Réédition de l'édition de 1893.

303. idem: Gravures militaires. Les dernières milices cantonales. Infanterie IV. Lausanne, Edit. d'Art Suisse Ancien, 1937-39, in-4to, 20 planches en couleurs, chacune montée dans passepartout + cahier de texte de 6 ff. (par P. de Vallière), titre en rouge et noir, en feuilles dans couv. cart. avec une paire de lanières, et étui papier marbré vert orig. (qqs pet. endom. aux bords et coins). HRB 68562


CHF 350.-

Ex. nominatif, n° 262 d'un petit tirage. Ce 4e cartable de la série Infanterie contient 20 planches représentant les corps de 6 cantons suisses allemands et italien: Zurich (6 pl.), Thurgovie (2), St-

Gall (4 pl.), Appenzell (2 pl.), Grisons (3 pl.), Tessin (3 pl.). Von Escher (né en 1833) est resté célèbre pour cette série de gravures militaires. Réédition de l'édition de 1893.

304. Exposé de quelques faits qui se sont passés à Wildenspuch dans le canton de Zurich et auxquels a donné lieu l'exaltation de quelques fanatiques, condamnés par le tribunal suprême de Zurich, en 1823. A Lausanne, Chez les Frères Blanchard, 1824, in-8vo, Frontispiz lithogr. + 87 S., brochure originale muette (manque un bout de la couverture). HRB 117012 CHF 100.-

305. FATIO, Guillaume: Ouvrons les Yeux! Voyage esthétique à travers la Suisse. Illustrationen de J.J. Redmond, de A. Pellegrini & C. Robida. (Avec lettre-préface de Eugène Burnand). Genf, Atar, 1904 (impressum: 1903), gr. in-4°, 178 p. illustrations et carte in-texte + 7 p., richement illustré en noir et en couleur, reliure en toile originale. Qqs traces d'usage sur la reliure, sinon bon exemplaire. Feuille de garde avec une image de l'Hôtel de Ville de Fribourg et la Zeitglogge à Berne. Reliure par Hans Asper à Genève. HRB 30627 CHF 100.-



Illustrations en couleur de : REDMOND J.J.: Leysin. / A. Pellegrini: Vallée de l'Aar / Robida: Pays rouge ou Vallée du Rhin (Stein am Rhein) / Redmond: Pays

bleu ou Vallée du Rhône (Baulmes VD). Richement ill. in-texte 54546

en noir sur fond vert.

Châpître I: Région supérieure. Habitations des sommets / II: Pays Vert ou Vallée de l'Aar. / III: Influence italienne. / IV: Pays Rouge ou Vallée du Rhin. / V: Influence allemande. / VI: Pays Bleu ou Vallée du Rhône. / VII: Influence du Jura.

306. idem: gr. in-4°, 178 p. + 7 p., richement illustré en noir et en couleur, reliure en toile originale illustrée. HRB 54546 CHF 50.-

307. FAVRE, Alphonse: Description géologique du canton de Genève pour servir à l'explication de la carte géologique du même auteur. Suivie d'analyses et de considérations agricoles par Eugène Risler et des analyses de L. Lossier, chimiste. En 2 volumes. Genève, Cherbuliez, 1880, gr. in-8°, XIX + 294 p. / 1 f. (titre) + 153 p. + 8 dépliants, reliure en demi-cuir.

HRB 116445

CHF 80.-

Alphons Favre 1815-1890, fut un grand géologue qui étudia pendant une trentaine d'années la structure des Alpes. Fondateur de la section de Genève du Club Alpin Suisse, il fut également un bon alpiniste.

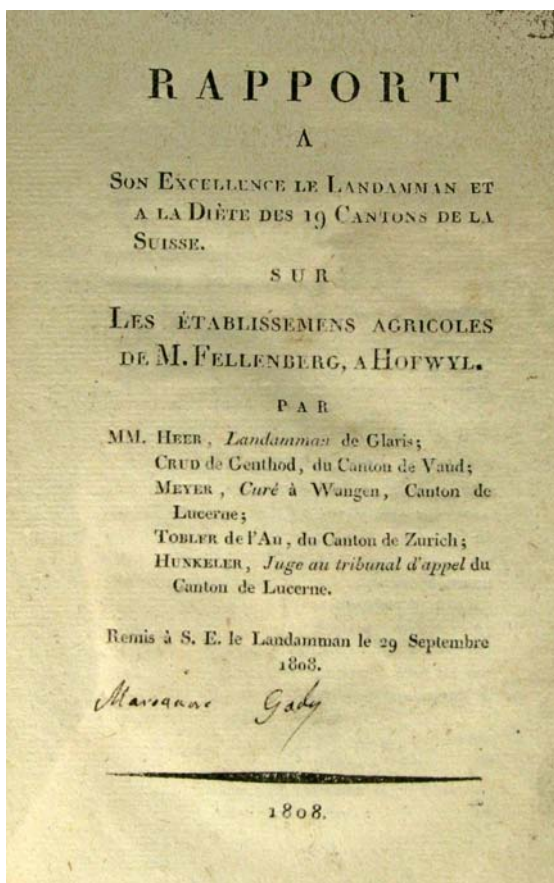
308. FEIERABEND, August: Geschichte der eidgenössischen Freischiessen. Ein Schärflin auf den Festaltar der vierhundertjährigen Schlachtfeier von St. Jakob und des dazu veranstalteten eidgenössischen Freischiessens in Basel im Juli 1844. Zürich, Meyer & Zeller, 1844, in-8°, 351 S., leicht stockfleckig, Halblederband, schön ill. O-Umschlag mteingebunden.

HRB 44301

CHF 250.-

Der hübsche, eingebundene Original-Umschlag zeigt eine Ansicht von St. Jakob. - Vorsätze etwas leimschattig und stockfleckig, insgesamt aber von guter Erhaltung.

309. FELLEBERG. - Rapport à Son Excellence le Landamman et à la Diète des 19 Cantons de la Suisse sur les Etablissements agricoles de M. Fellenberg, à Hofwyl. (...) Remis à S.E. le Landamman le 29 septembre 1808. S.l., 1808, gr. in-8°, VIII + 206 p. + 2 gravures dépl. (vue de Hofwyl et Plan des bâtimens, cours & jardins d'Hofwyl), non rogné, ex libris ms. ancien 'Marianne Gady', brochure muette d'attente.



HRB 31090

CHF 150.-

Rapport de 5 experts sur les fondations d'Emmanuel Fellenberg (1771-1844), philanthrope et agronome bernois, fondateur des fameux établissements d'Hofwyl, comprenant une école d'agronomie et l'embryon de la future Ecole normale.

De la bibliothèque de Marianne Gady de Fribourg, femme instruite, qui a mis son nom ms. dans plusieurs ouvrages de sa bibliothèque.

310. idem: Vues relatives à l'agriculture de la Suisse et aux moyens de la perfectionner. Traduit de l'allemand par Charles Pictet. Genève, J.J. Paschoud, 1808, in-8°, 2 ff. + XVI + 138 p., avec signet, ex libris ms. ancien 'Caroline Gady', jolie reliure en demi-veau à coins, dos sobrement décoré, tranches jaunes, bel exemplaire. HRB 6928 CHF 150.-

Première édition française d'un des principaux ouvrages de Fellenberg, philanthrope et agronome bernois, fondateur des fameux établissements d'Hofwyl, comprenant une école d'agronomie et l'embryon de la future Ecole normale. L'ouvrage, publié pour la première fois en 1807, fut traduit

par son ami et confrère genevois Charles Pictet (on l'appelait Pictet de Rochemont, du nom de sa femme), important homme politique et agronome genevois, qui avait acheté en 1796 le domaine de Lancy transformé en ferme modèle pour l'élevage des moutons mérinos. Kress, Library of Business and Economics B.5347; DHBS III/180; Fueter, Grosse Schweizer Forscher 170..

311. Fernschau. Jahrbuch der Mittelschweizerischen Geographisch-Commerciellen Gesellschaft in Aarau. Bde. 1-6 (alles Erschienenene). Aarau, Sauerländer, 1886-94, gr. in-8vo, mit vielen Textabbildungen + 3 Portr. + 59 (1 gef., 48 farbigen) Tafeln + 1 gef. farblithogr. Karte und reich illustr. Inseraten, Tit. gestempelt, rote Orig-Leinenbände, goldgepr. Tit. u. Dekor. auf den Rücken, goldgepr. Vignet im Zentrum der Vorderdeckel, 3 Bde. mit Bibl.-Etik. a.d. Rücken.

HRB 64981

CHF 350.-



Mit vielen höchst interessanten Beiträgen auf den Gebieten der Ethnologie, Geographie, Produktion und Technologie, über Handel und Industrie der

Basler Mission in Indien. / Über die älteste Herkunft des Silbers und Eisens in Europa, erschlossen aus kleinasiatischen Ortsnamen. / alte Töpfereien von Halbindianern aus Paraguay im ethnologischen Gewerbemuseum in Aarau. / Über die sogenannte Weltsprache "Volapük". / Geographisches aus dem Himalaya. / Der Kaffee und seine Geschichte. / Sprichwörter und Räthsel aus dem Kurgland. / Ein Aarauer Palästinafahrer. / Die Kongo-Eisenbahn. / usw. Der 5. Band ist einer Spezialisierung der japan. Kunst gewidmet: Ein Beitrag zur Kenntnis des japanischen Kunstgewerbes, illustriert mit 5 Originalvignetten im Text, und 48 farb. Reproduktionen japanischer Färberschablonen. Die grosse gefalt. Karte zeigt die Campagna Romagna. Bibl. Nat. Suisse Fasc. Ib. Revues, gazettes etc. S. 145.-

312. Fête des Vignerons. - Album Officiel de la Fête des Vignerons. Vevey 1889. Dessins de E. Vullemin d'après les costumes de P. Vallouy, peintre officiel. Lausanne, F. Payot, et Vevey, Loertscher & Jacot Guillarmod, 1889, in-8°, leporello (pliage accordéon, longueur env. 700 cm) lithographie en couleur, grave et imprimé par S. Krakow ... Paris, dos illustré d'une carte des environs du Léman, qqs. rousseurs princip. aux extrémités, déchirures (sans perte), brochure originale illustrée, plat inf. avec carte (H. Amend, Cart.). dos fendu.

HRB 5455

CHF 150.-

Leporello du cortège historique de la fête des vigneronns en 1889, belle lithographie d'une longueur extrême (ca. 700 cm.). Les 'Dessins de E. Vullemin d'après les costumes de P. Vallouy Peintre Officiel'.

313. Fête des Vignerons. Vevey 16 Estampes par E. Bieler. Vevey, Säuberlin & Pfeiffer, 1905, in-4° oblong, couverture illustrée + 16 planches en couleur (parfait état), brochure originale (qqz pts. déchirures à la couverture).

HRB 18971

CHF 750.-

Ravissantes compositions d'Ernest Bieler, imprimées en chromotypographie. Les planches nous montrent toutes les facettes de la vie rurale et spécialement des vigneronns. Planches avec des légères taches et/ou bords frottés avec petites déchirures.

314. FISCHER, Henry B.: Le portrait bernois à travers les siècles. Ouvrage composé sous la direction de Henry Berchtold de Fischer.

Précédé d'une introduction de Conrad de Mandach. Volume 1 (de 3). Bâle, Frobenius, Compagnie suisse d'arts graphiques, 1920, in-4to, richement illustré de 60 planches en n/b et en couleurs, et accompagné d'un texte descriptif, un des 250 ex. numérotés Ex. N° 199, reliure en d.-cuir, titre doré au dos, plats marbrés, magnifique exemplaire.

HRB 68818

CHF 750.-

Edition originale du premier des trois volumes parus entre 1920 et 1932.

315. FLEURY, Abbé: Discours sur l'histoire ecclésiastique. En 2 volumes. Paris, Le Mercier e.a., 1750, in-8vo, 6 ff. +396 p. / 6 ff. + 336 p. ms. sur titre 'Sum Alberti Rodolphi Weck', reliure en cuir originale. HRB 108876 CHF 100.-

316. FREYEN, Johann Jacob: Heilige Betrachtung des schwären Donner-Wetters zu Gilgal. Auss Anlass der grossen und gefährlichen Wetteren, welche zu Basel und an anderen Orthen Hoch-Lobl. Eydgnoßschafft, in disem 1701. Jahr sich begeben und zugetragen haben. Der Gemeinde Gottes in der Pfarrkirchen bey St. Leonhard zu Basel, in etlichen Predigen öffentlich fürgetragen. Nun aber zusammen gezogen, und auf Begehren, den Gottlosen zum Schrecken und den Frommen zum Trost, in Truck gegeben. Basel, Johann Jacob Genath, o.J. (1701), in-8vo, 36 S., gebräunt, unaufgeschnitten, lose gefalt. Folio-Blätter.

HRB 52207

CHF 250.-

Donnerpredigt teils auch in Bezug auf Gottes Gewitterstrafen in der Schweiz, besonders in Basel. Der Verfasser war Pfarrer bei St. Leonhard. "Gilgal" (hebr., meist als Steinkreis erklärt), Name mehrerer im A.T. genannter palästinensischer Ortschaften. Helveticat -

317. (FRIZZONI, G. G. B.) (1726-1800): Canzuns Spirituales davart Christo Gesu il bun pastor, e deliziosa paschura per sias nuorsas. Celerina, da Giacomo N: Gadina, 1765, in-8°, gest. Front. + 16 n.n. Bl. (Titel in schwarz-rot, Widmung, praefatio, avvertimaint) + 643 S. + 6 n.n. Bl. (Register), Marmorierter Ldr. d. Zt. mit Rvg., breiter goldgepr. Spitzenbordüre auf den Deckeln, prächtigen Augsburger Brokatvorsätzen u. Goldschn., in Pp.-Schuber



CANZUNS
SPIRITVELAS
DAVART
CRISTO
GESV
IL BUN PASTUR,
E DELIZIUSA PASCHURA
PERSIAS NUORRAS.
IL SEGNER AIS MIEU PA-
stur : Eau non veng ad avair
maungel.
Psaln XXIII. v. 1.
Stampô à CELLFRINA, da CIA-
COMO N: GADINA.
ANNO. MDCCLXV.
Can licenza da Superiours. e Privilegio.

Bel exemplaire. HRB 97506

CHF 350.-

319. GAGLIARDI, Ernst: Geschichte der Schweiz von den Anfängen bis zur Gegenwart. Umgestaltete und erweiterte Ausgabe mit 548 Bildern. 4., durchg. Aufl.. In 3 Bänden. Zürich, Orell Füssli, 1939, gr. in-8°, 1807 S., reich illustriert, Original-Halblederbände, schönes Exemplar. HRB 20011 CHF 45.-

320. GATTLEN, Anton: Druckgrafische Ortsansichten des Wallis 1850-1899. Martigny, ed. gravures, 1987, lg. in-8vo, Vorzugsausgabe numm. Nr XVII. Original-Leinenband. ill. Orig.-Umschlag. HRB 45684 CHF 250.-

Einmalige Auflage von 690 deutschen Exemplaren, num. 1-690. Perret 1859.

321. GAUDY-LEFORT, (Jean-Aimé) (1773-1850): Promenades historiques dans le Canton de Genève. Nouvelle édition revue et corrigée par Frédéric Gardy. Genève, Charles Eggimann, s.d. (vers 1900), in-8°, 4 ff. + 235 p., ill., ex libris ms. (Noël 1902), jolie reliure en toile de l'éditeur, titre doré sur le dos et sur le plat supérieur avec ornement art nouveau, bon exemplaire. HRB 25500 CHF 50.-

d. Zt.; Rücken berieben u. bestossen.

HRB 40781

CHF 1200.-

Erste Ausgabe. Seltenes Erzeugnis des aus Scuol gebürtigen Wanderdruckers Gadina, gefertigt im oberengadinischen Celerina. Prachtvoll gebunden, Innendeckel und Vorsätze mit Goldbrokatpapier auf rot patroniertem Grund bezogen, sign. Simon Haichele, Augsburg. - Titel mit kl. Einriss, sonst innen unbenutzt. - Die Texte sind teilweise mit Hufnagelnoten (5 Linien) unterlegt. - Der Autor war als Pfarrer einer der besten rom.-relig. Dichter Graubündens und ist Verfasser zahlreicher Erbauungsschriften; sein Gesangbuch 'Canzuns' war weit bis ins 19. Jh. in Gebrauch. (HBLs, III, 343, 3.). Bibliografia Retoromontscha 1552-1930, No. 1341.


318. GADY, de: Projet d'un code pénal militaire pour les régimens suisses au service de sa majesté très chrétienne présenté aux louables cantons par Monsieur le maréchal de camp de Gady. Berne, veuve Staempfli-Ernst, 1817, in-8vo, 103 p., texte en allemand et en français, sur papier épais, brochure d'attente originale.

322. GAULLIEUR, E(usèbe)-H(enri) & SCHAUER, Ch.: La Suisse historique et pittoresque comprenant l'histoire, la géographie et la statistique de ce pays. Avec un précis des antiquités, du droit public, de la littérature, des arts et de l'industrie des vingt-deux cantons. En 2 volumes. Genève, Ch. Gruaz, 1855-1856, gr. in-8°, 1 f. + frontispice + 436 p. ill.+ 25 planches / 1 f. + 1 frontispice en couleur + 584 p. ill. + 27 planches dont 8 en couleurs pour les costumes, reliures en demi-cuir. Dos orné or. Bon exemplaire dans des robustes reliures d'époque.

HRB 34283

CHF 250.-


Un album classique sur la Suisse. Contient: Précis de l'histoire de la Suisse et une partie pittoresque: Canton de Zürich, Berne, Lucerne, Uri, Schwitz, Unterwald, Glaris, Zug, Fribourg, Soleure, Bale, Schaffhouse, Appenzell, etc. / Contrées voisines de la Suisse (Jura français, Alsace, Valtelline, Savoie, etc.). Avec des vues en xylogravure de la topographie et des beautés naturelles en générale, et en partie h.-t. en couleurs pour les costumes. Perret 3941.



323. Genève. - Le nouveau théâtre de Genève. Description - Plans - Renseignements divers - vue de la Salle - avec places numérotées. Genève, Jules Carey, 1879, pt. in-8vo, 52 p. + 1 vue dépl. du nouveau théâtre vue de la salle, reliure en toile originale. titre or sur le plat devant. HRB 73855 CHF 100.-

324. GOBAT, Albert: Histoire de la Suisse racontée au peuple. Illustrations de E. Stuckelberg, A. Anker, P. Robert, L. Dunki, J. Morax. Préface de E. Richard. Neuchâtel, F. Zahn, s.d. (1908), in-4to, 661 p., richement illustré + 131 planches dont qqs doubles et dépl., gardes spéciales, avec la facture d'origine de la Librairie-Editeur F. Zahn, le 13

mai 1908. ex. relié Fr. 14.- et 0.40 pour le port, payable par remboursements mensuels de Fr. 3..., reliure en cuir blanc originale, titre et pt.



plaquette dorée sur le plat devant. (Günther & Baumann. Relieurs, Zürich)). Emboitage d'origine. Bel exemplaire.

HRB 100426

CHF 150.-

325. GODET, Philippe: Neuchâtel pittoresque. La ville et le vignoble. Collaboration d'Alfred Godet. Relevés photographiques de M.E. Chiffelle. Sécheron-Genève, Arts Graphiques, 1901, gr. in-4°, 142 p. + 4 planches phot. (la première est comprise dans la pagination), couverture originale illustrée conservée, dédicace ms. à Henri Warnery, avec 38 signatures de collègues de l'académie et gymnase de Neuchâtel, reliure en cuir originale, dos à nerfs sobrement décoré, une fleur estampée sur la couverture, coupes et bordures int. dorées, tranche supérieure dorée. (Hans Asper). HRB 30564 CHF 450.-

Dans une belle reliure signée Hans Asper, Genève, avec les belles photographies de M.E. Chiffelle (de Neuchâtel) sur la ville et le canton de Neuchâtel. Cet ouvrage a été offert en cadeau à Louis Warnery (1859-1902), professeur de littérature à l'Académie de Neuchâtel (1889-1900), avant d'être nommé à l'Université de Lausanne. La dédicace porte les 38 signatures de ses collègues et du recteur de l'académie de Neuchâtel, parmi lesquels Philippe

Godet, Arthur Piaget et Arthur Dubied. DHBS VII/223.

326. GOURDAULT, Jules): La Suisse pittoresque. Ouvrage illustré de 184 (xylo-) gravures. 11e édition. 'Bibliothèque des écoles et des familles'. Paris, Hachette, 1902, in-4°, 320 p., richement illustré, pages de gardes avec rousseurs, pages jaunies mais sans taches, reliure en demi-cuir, dos orné un peu frotté, plats ornés aux armes et devises "Tonbridge Ladies College - Vertrau auf Gott und zage nicht." bel exemplaire. HRB 4073 CHF 50.-

327. GRANDPIERRE, Louis (1806-1876): Mémoires politiques. Neuchâtel, Borel, 1877, in-8°, 638 p., reliure en demi-cuir, dos à nerfs, titre doré. HRB 8993 CHF 50.-

Première édition des «Mémoires politiques» de Louis Grandpierre, homme d'Etat neuchâtelois. Son petit-fils Charles les a réédités à Leipzig en 1889 sous le titre «Histoire du Canton de Neuchâtel sous les rois de Prusse 1707-1848». DHBS III/529. Barth 13068.

328. GURTNER, Othmar (Hrsg.): Schweizer Schützenbuch. Zürich, Verkehrsverlag, 1943, in-4°, 287 S., reich illustriert, Original-Halbleder, Titelei in Gold auf Rücken.

HRB 31667

CHF 100.-

Reich illustriert mit Abbildungen von Waffen: Armbrüste, Luntenschloss-, Radschloss-, Feuersteinschloss- ... bis Hinterladergewehre. Pistolen: Radschloss-, Feuersteinschloss, Perkussionsschloss und Drehpistolen und Revolver. Historische Abb. in Farbe. Trophäen und Medaillen usw.

329. HÄFFLIGER, J.B. (Jost Bernhard Haeffliger) (1759-1837): Schweizerische Volkslieder nach der Luzernerischen Mundart. Luzern, Xaver Meijer, 1813, in-8vo, Porträt-Frontispiz Häffligers gest. von Lips nach Hauser + XII (gest. Titelbl. mit Vignette - Widmung - Gedicht - Inhalt), 234 S. + I - XX auf 9 Tafeln (Musiknoten u. Text) + 234 S., leicht gebräunt, hs. Besitzeintrag auf Vorsatz 'Metzger', Pappband, etwas berieben und bestossen, Kapitel und Ecken beschabt.

HRB 67148

CHF 750.-

Erste Ausgabe. Selten. Neben J.R. Wyss


«Sammlung schweizerischer Kuhreihen» die erste schweizerische Volksliedersammlung. Häffliger, Pfarrer und Dekan in Hochdorf, war Mitglied und Sekretär von 1810-1819 der Helvetischen Gesellschaft, sowie Gründer und erster Präsident der Schweizerischen Musikgesellschaft 1808, Neubegründer und Wiederbeleber des Volksgesangs, Volksliederdichter. Barth 28625; HBLS IV/43, Nr. 8; Goed. VI/489, 12.

330. HALLER, Franz Ludwig von (1768-1854): Helvetien unter den Römern. In 2 Bänden. Bern, Typographische Buchhandlung, und Suhr bei Aarau, Franz Ludwig Strähl, 1811-1812, in-8°, VIII + 347 S. + 2 Falttafeln / IV + 556 S. + 1 Falttafel + 1 in Kupfer gestochene Karte, Bd. 1 am oberen Rand leicht wasserfleckig, Buchhändler Etikette auf Innendeckel 'F. Hanke, Buchhändler u. Antiquar in Zürich' empfiehlt..., orig. H.-Ledereinbde mit Rückenschildchen. Buchdeckeln mit kl. Schabspuren, sonst schönes Exemplar.

HRB 13545

CHF 200.-

Erstausgabe. Band 1: «Geschichte der Helvetier unter den Römern». Band 2: «Topographie von Helvetien unter den Römern». Mit einer schönen, in Kupfer gestochenen 'Charte von Helvetien unter den Römern' von J.J. Scheuermann. Grundlegendes Werk zur alten Schweizer Geschichte. Der konservative Berner Historiker und Staatsrechtler



Franz Ludwig Haller, genannt "der Restaurator", hat sich neben seinem politischen und staatsrechtlichen Engagement auch intensiv mit der alten Schweizer Geschichte befasst. HBLS IV/61; Barth, Bibliographie der Schweizer Geschichte 193.

331. HALLER Mr. de, Fils (Gottlieb Emmanuel de Haller (1735-1786): Catalogue raisonné des auteurs qui ont écrit sur l'histoire naturelle de la Suisse. (1772), gr. in-8vo, page 1 à 166, (sans page de titre), nom ms. sur garde - Cte de Lenzbourg - , plein veau d'époque, dos richement orné or avec pièce de titre en maroquin rouge, plat devant légèrement frotté, tranches rouges. HRB 116505 CHF 550.-

Gottlieb Emmanuel de Haller (1735-1786, bibliothécaire et bibliographe, fils du fameux savant bernois Albert de Haller. Haller, Bibliothek d. Schweizer-Geschichte, Bd. 6, page XX, n° 14.

332. HALLER, (Albert) de (1708-1777): La génération, ou exposition des phénomènes relatifs à cette fonction naturelle; de leur mécanisme, de leurs causes respectives, & des effets immédiats qui en résultent. Augmentée de quelques notes, & d'une dissertation sur l'origine des eaux de l'Amnios (par Piet). Volume 2 (sans vol. 1). Paris, Des ventes de la Doué, 1774, in-8vo, 2 ff. + 548 p., prem. et dern. feuilles lég. tachées, timbre bibl. et exlibris ms. sur titre, cartonnage avec papier dominoté, étiquette de titre ms. sur le haut du dos, tranches jaspées, lég. frottements. HRB 48848 CHF 120.-

Première édition. Piet, accoucheur renommé à Paris, connu surtout pour ses écrits polémiques contre Leroy et Baudelocque. Ouvrage tiré par Piet de 'Elementa Physiologiae' de Haller, avec ses remarques. Ce 2e volume contient: Les dépendances du Fœtus. / Dissertation sur l'origine des Eaux de l'Amnios. / La vie du Fœtus. / De l'accouchement. Lundsgaard-H. 287; Bibliographia Halleriana, Verzeichnis der Schriften v. u. über Albrecht v. Haller 0434; Barbier II, 534; Hirsch-Hübötter IV, 603.

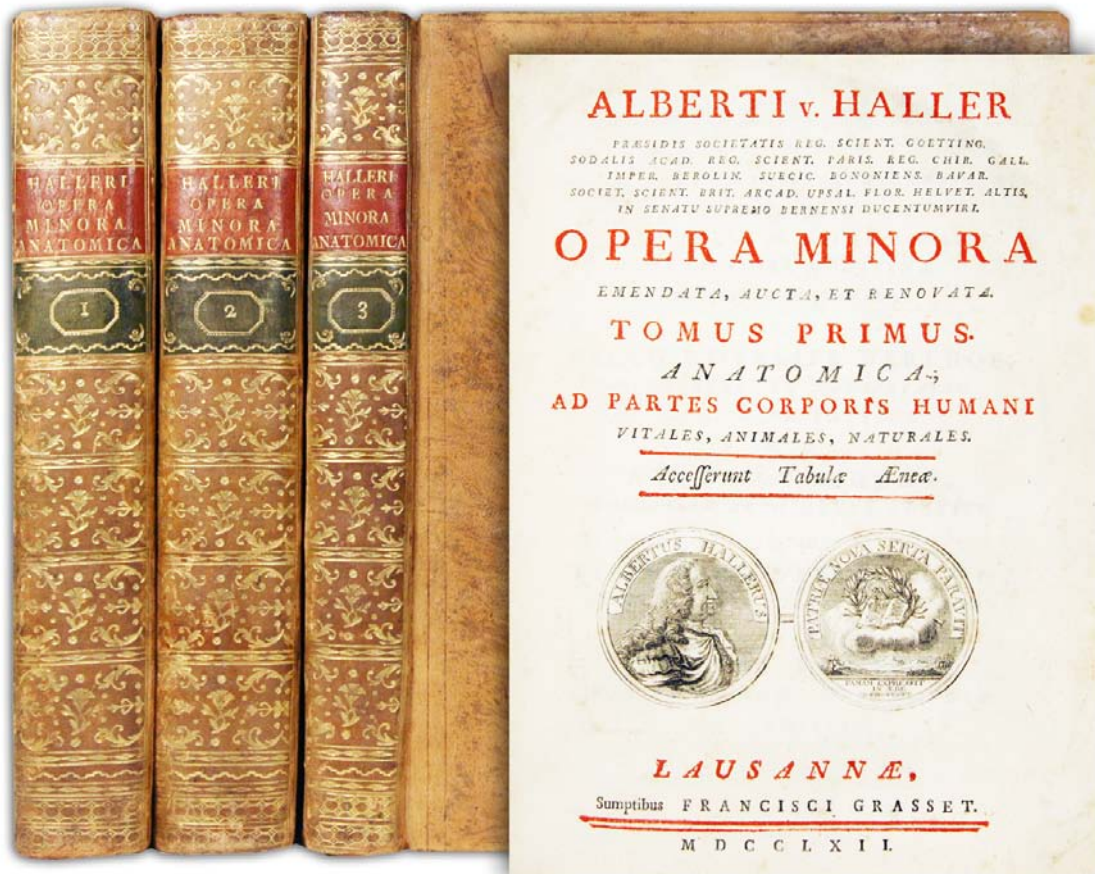
333. idem: Opera minora emendata, aucta, et renovata. In 3 volumes: 1. Anatomica; ad partes corporis humani vitales, animales, naturales; 2. Ad generationem (part 1 & 2) ; 3. Accedunt opuscula pathologica aucta et recensa. (Vols. 2 and 3 are entitled: Operum Anatomici

Argumenti Minorum). Lausannæ (Lausanne), sumptibus Francisci Grasset, 1762-67-68, in-4to, XXII + 1 leaf + 608 p., 13 plates; VI + 311p. + 6 p. + p. 312-607 + 6 plates + 1 table; 388 p. + 17 plates, titles in red and black, first title with engr. medals (e.a. Haller's portrait), beautiful marbled endpaper, light mainly marginal waterstaining in last part of first vol., light browning of the paper, full calf bindings, red and green labels on spines, spines richly gilt, corners slightly scratched and bumped, small wormhole in one rear cover. Beautiful copy. HRB 36512 CHF 6500.-

This work marks the beginning of scientific teratology. First edition, illustrated with altogether 36 (21 folding) engraved plates, complete. Haller himself esteemed this work as among his best productions. In a fine contemporary full calf bindings. "The numerous plates contain his highly exact, clear, and striking representations of anatomical preparations" (Eimas). "With the many scientific corrections which Haller was able to present to anatomists, owing to his exact investigations and to his studies under Albinus, he was bound to make pictorial representations of anatomic preparations the main object of his care. His illustrations are therefore very numerous. They are very clear, vivid, highly exact, and artistic. The greater part of them had been scattered through his many writings and these were later collected by Haller himself under the title «Opera minora...». Haller himself esteemed this work and his «Icones» ... as among his best productions" (Choulant). Garrison-Morton 534.54 (citing part 3): "Reprints and updates Haller's earlier essays on various malformations. Placing it on a foundation of sound anatomical description". Eimas, Heirs of Hippocrates 889; Osler 1156; Choulant, Anatomic Illustration, p. 289-291; Lundsgaard 460; Bibliographia Halleriana, Verzeichnis der Schriften v. u. über Albrecht v. Haller 0336; Eales I/1417; Neu 1826; Wellcome III/199; Blake 196 and Waller 4014 (éd. 1763-68).


334. idem: Versuch schweizerischer Gedichte. Bern, Beat Ludwig Walther, 1772, in-12°, Front.-Portr. (Kupferstich von J.R. Holzhalb nach A. Fischers verschollener Malerei) Titelblatt mit Vignette + 228 S. + 2 Bl., Portr. und S. 1-15 leicht braunfleckig, Besitzvermerk a. vord. Innendeckel, Interims-Pp., etwas abgegriffen und fleckig. HRB 47592 CHF 150.-

Frühere Ausgabe (erste Ausgabe erschien 1732 in



Bern, ohne Angabe des Verfassers) der Sammlung von 32 Gedichten des grossen schweizerischen Universalgelehrten Albrecht von Haller, u.a.: Morgen-Gedanken / Sehnsucht nach dem Vaterlande. / Eitelkeit der Ehre. / Die Alpen. / Gedanken über Vernunft, Aberglauben und Unglauben. / Falschheit menschlicher Tugenden. / Verdorbene Sitten. / Der Mann nach der Welt. / Brief an Herrn Chorherr Gessner. / Auf die Vermählung Ihro Gnaden, des Herrn Schultheissen Steigers. / Auf das Einweihungsfest der Göttingischen hohen Schule. / Auf des Herrn Gross-Voigts von Münchhausen Excellenz. / Herrn Bodmers Elegie. / Antwort an Herrn Joh. Jac. Bodmer. / Cantate bey der Anwesenheit Georg des Andern in Göttingen. -Mit Zueignungs-Schrift an die schwedische Königin Ulrika Luisa. - Die vorliegende Ausgabe bringt die Vorrede von 1748 sowie Auszüge aus denjenigen von 1751 und 1762. Der Druck erfolgte mit lateinischen Buchstaben, die Substantive sind klein geschrieben. Lundsgaard 569; Bibliographia Halleriana, Verzeichnis der Schriften v. u. über Albrecht v. Haller 0048 / Weese 61.

des phénomènes relatifs à cette fonction naturelle; de leur mécanisme, de leurs causes respectives, & des effets immédiats qui en résultent. Traduite de la Physiologie de M. de Haller. Augmentée de quelques Notes (par



335. idem: La génération ou exposition

Guillaume-Louis Piet), & d'une dissertation sur l'origine des Eaux de l'Amnios. Tomes I & II. En 2 vols. Paris, Chez Des Ventes de la Doué, 1774, in-8vo, VI, 641 p. / 548 p., reliure en demi-cuir du XIX^e siècle.

HRB 74867

CHF 350.-

Première édition. Guillaume-Louis Piet, accoucheur renommé a Paris, connu surtout pour ces écrits polémiques contre Leroy et Baudelocque a traduit en partie l'ouvrage de Haller's 'Elementa Physiologiae' et rajouté ses propres remarques. Le 2e volume contient: Les dépendances du Fétus. / Dissertation sur l'origine des Eaux de l'Amnios. / La vie du Fétus. / De l'accouchement. Lundsgaard-H. 287; Bibliographia Halleriana, Verzeichnis der Schriften v. u. über Albrecht v. Haller 0434; Barbier II, 534; Hirsch-Hübötter IV, 603; Alické - Inerlibrum - Bibl. Medica III n° 212 (notre ex.).


336. idem: Versuch schweizerischer Gedichte. 8. Auflage der 7. gleichförmig. Göttingen, Abram Vandenhoecks seel. Wittve, 1753, kl. in-8°, 229 S. + 3 S., mit 2 hs. Exlibris 'G.-H. Langii...' und 'Alex Sormann', Halblederband mit Bünden und Ecken, Rücken-Vergoldung, Rücken oben und unten beschädigt, Buntpapier auf den Deckeln, Rotschnitt. HRB 20044 CHF 100.-

Gesuchte frühe und zeitgenössische Ausgabe der Sammlung von 28 Gedichten des grossen schweizerischen Universalgelehrten Albrecht von Haller, u.a.: Morgen-Gedanken / Sehnsucht nach dem Vaterlande. / Eitelkeit der Ehre. / Die Alpen. / Gedanken über Vernunft, Aberglauben und Unglauben. / Falschheit menschlicher Tugenden. / Verdorbene Sitten. / Der Mann nach der Welt. / Brief an Herrn Chorherr Gessner. / Auf die Vermählung Ihro Gnaden, des Herrn Schultheissen Steigers. / Auf das Einweihungsfest der Göttingischen hohen Schule. / Auf des Herrn Gross-Voigts von Münchhausen Excellenz. / Herrn Bodmers Elegie. / Antwort an Herrn Joh. Jac. Bodmer. / Cantate bey der Anwesenheit Georg des Andern in Göttingen. Mit Zueignungs-Schrift an Herrn Isaac Steiger, des Standes Bern Schultheissen.

Die Original-Ausgabe erschien 1732 in Bern, ohne Angabe des Verfassers. Lundsgaard 561; Bibliographia Halleriana, Verzeichnis der Schriften v. u. über Albrecht v. Haller 0037.

337. idem: Versuch Schweizerischer Gedichte. 9., rechtmäßige, verm. u. veränderte Auflage. Göttingen, Abram Vandenhoecks sel. Witwe, 1762, gr. in-8°, 8 Bl. + 284 S. + 1 Bl., illustriert mit in den Text gedruckten Kupfern (Bernigeroth,

J.C. Philips u.a.), Kalbsleder-Einband, die Deckel umrahmt mit einfacher Goldfilete, Rücken-Vergoldung u.a. das gekrönte Monogramm "C", Titelschild, Scharniere vorne teilw. gespalten. HRB 28279 CHF 100.-



Hübsch illustrierte Ausgabe mit ca. 20 grösseren Kupferstich-Vignetten u. zahlreichen kleineren v. Johann Martin Bernigeroth, J.C.Philips, Christian Andreas Schmidt, Joel Paul Kaltenhofer. Ertmals 1732 in Bern erschienen. Exemplar mit Druckerlaubnis d. Kaisers an die Wwe Vandenhoeck auf dem Titelbl. Das Gedicht 'Die Alpen' auf S. 24 bis 56 mit 2 Kupfervign.

Lundsgaard 564; Rümman 397; Bibliographia Halleriana, Verzeichnis der Schriften v. u. über Albrecht v. Haller 0038.

338. HALLER, Berchtold: Bern in seinen Rathsmannalen 1465-1565. Hrsg. vom Historischen Verein des Kantons Bern. In 3 Bänden. Bern, Wyss, 1900-1902. in-8vo, 2 Bl. + 512 S. / Bl. + 494 S. / 1 Bl. +, 606 S. gest. Exlibris 'G. Wüthrich N° H2' und 'C.F. v. Steiger', Original H.-Leinenband. Verg. Rückentitel. Schönes Exemplar. HRB 71314 CHF 100.-

339. HASLER, Fr(iedrich) & H(ans): Galerie Nationale. Les Suisses célèbres des temps modernes, avec texte biographique par Alfred Hartmann. 99 portr. gravés Traduit par Alexandre Daguét. Zürich, Orell Fussli & Cie (Baden im Aargau, Friedrich Hasler, Lithograph), (1867-1888), gr. in-4°, page de titre + 99 portraits en lithogr. (de 100) accompagnés de 4 pages de texte expl. sur 2 col. (manque N° 94: Jean-Jacques Buser Portr. et Text), reliure en demi-cuir à nerfs et à

coins, dos orné de fleurons à froid et de filets dorés, reliure habilement restaurée.

HRB 25363

CHF 750.-

Très bons portraits des hommes illustres de la Suisse e.a. Fellenberg, Martin Disteli, Leopold Robert, Gotthelf, père Girard, Candolle, Rod. Töppfer, Bonstetten, Lavater, Landammann d'Affry, H.-B. Saussure, Pestalozzi, Jomini, Bernouilli, Necker, Füssli usw. Barth II,11353.

340. HASLER, H. & HARTMANN, Alfred: Galerie berühmter Schweizer der Neuzeit. In Bildern von Fr(iedrich) und H. Hasler. In 2 Bänden. Baden, Friedrich Hasler, 1868, in-4°, Text 2-spaltig, 2 Bl. + 104 Bl.; 2 Bl. + 96 Bl. + 6 Bl. + insgesamt 100 lithogr. Porträttafeln + 3 lithogr. Tafeln mit dem Faksimile der Namensunterschriften der 100 porträtierten Schweizer, stellenweise stockfleckig meist am Rand, kleine Beschäd. oder minim. Fleckchen oder Striche in wenigen Tafeln, 2 kleine Blattecken abgerissen, Halbleinenbände.

HRB 30429

CHF 750.-

Erstausgabe. Jeder der hundert berühmten Schweizer ist biografisch beschrieben in 2 Blättern und abgebildet mit seinem lithogr. Porträt, mit Signatur auf einer der 3 Signarentafeln am Schluss des Werkes. U.a. Emmanuel von Fellenberg, Heinrich Zschokke, Johannes Müller, Martin Disteli, Jeremias Gotthelf, Pater Girard, Aug. Pyr. de Candolle, Rudolf Töppfer, Karl V. von Bonstetten, Joh. Kaspar Lavater, Hor. B. de Saussure, Heinrich Pestalozzi, A.H. Jomini, Jacques Necker, etc. etc.

341. HEER, Gottfried (1843-1921): Geschichte des Landes Glarus (bis 1830). 2 Teile in 1 Band. Glarus, Bäschlin, 1898-1899, gr. in-8°, IV + 209 S., IV + 245 S., Titelbl. gestempelt, Halbleder mit Rückenvergoldung, Lederetikette auf dem Rücken. HRB 116506

CHF 120.-

Gottfried Heer, Dr.phil.h.c., Historiker, war sehr tätig auf dem Gebiete der Gemeinnützigkeit, Gründer des Sanatoriums Braunwald, ferner des glarnerischen botanischen Vereins, fruchtbarer Historiker für Glarner Geschichte. HBS IV/103, Nr.13; Barth 19498.

342. HEER, Oswald (1809-1883): Die Urwelt der Schweiz. Zweite Subscriptions-Ausgabe der zweiten, umgearb. und vermehr. Aufl. Zürich, Schulthess, 1883, in-8vo, XIX + 713 S. mit zahlr. Textabb. + 8 gest. Landschaftsbildern auf

Taf. + 12 Taf. in Holzschnitt + 1 geologische, farb. Doppelblatt-Karte der Schweiz, Buchblockschnitt voll vergoldet, hübscher, roter Original-Leinenband mit reich dekorativem Goldaufdruck in klassizistischer Manier, Goldschnitt. Prächtiges, verlagsfrisches Exemplar. HRB 46358 CHF 450.-

Zweite erweiterte (= 3.) Auflage in einer Pracht-Ausgabe. Die 2. Aufl. erschien 1879. - Das grundlegende, paläographische Werk der Pflanzen auf dem schweizer. Gebiet. - Oswald Heer, u.a. Professor der Botanik und Entomologie an der Universität in Zürich, war ein Hauptbegründer der Pflanzengeographie, hervorragender Kenner der Insekten und der fossilen Pflanzenwelt sowie bedeutender Vertreter der Tertiärbotanik. HBS IV/102f.

343. HENTZY, (Rodolphe): Promenade pittoresque dans l'évêché de Bâle aux bords de la Birs, de la Sorne, et de la Suze, accompagnée de 44 paysages et sites romantiques, fidèlement copiés d'après nature. 2 volumes de texte (sans les planches). La Haye, (J.G. Rohloff à Amsterdam pour) G. Bakhuyzen, 1808-08, in-8vo, titre + 199 pp. / titre + 220 pp., papier très frais, gardes avec qqs rousseurs, demi-toile (bibl.).

HRB 70719

CHF 300.-

Première édition. Un volume de planches parut l'année suivante, mais manque à cet exemplaire. Souvenirs de Hentzy, fruits d'une petite course à pied de Bâle à Bienne, rassemblés en forme de lettres, et suivis de quelques remarques. Dans sa promenade faite à travers les défilés du Jura, l'auteur fut accompagné d'un peintre paysagiste. Lonchamp 1446 (cette éd. La Haye 1808-09, avec spécif. des planches) et 1447 (éd. 1848); Waeber BSL III/126 (cette éd., et l'éd. de Dordrecht 1820); cf. Barth 18847 (Amsterdam, 1848) et 18848 (Amsterdam, s.d.).

344. HUGUENIN, D-G.: Les Châteaux neuchâtois, anciens et modernes. Neuchâtel, Henri Wolfrath, 1843, in-8vo, XIX, 295 p. + carte géogr. avec frontières coloriées, du Principauté de Neuchâtel avec les limites des Juridictions en 1806 + 1 feuille de publicité ill. pour cet ouvrage, reliure en demi-cuir originale, dos lég. passé sinon bel exemplaire. HRB 49263

CHF 100.-

345. HUGUES, Pierre d': Journal et souvenirs de

Gaspard Schumacher. Capitaine aux Suisses de la Garde Royale. (1789-1830). Traduits et publiés avec une introduction par Pierre d'Hugues. Paris, Arthème Fayard Editeur, sd., ca. 1910. gr. in-8vo, 137 p. rich. ill., reliure en toile originale sur brochure orig. ill. en couleur. Bel exemplaire HRB 90685 CHF 125.-

Entré dans l'armée en 1798, Schumacher fait ses premières armes, lors de la campagne de Suisse et de la bataille de Zurich contre les Russes. Ses mémoires concernent la guerre d'Espagne, la retraite de Russie et la Restauration.

346. HUMMEL-SCHMID: Anleitung zur Improvisation von Transportmitteln. 3. verm. Aufl. (Hrsg. vom Schweizerischen Roten Kreuz). Solothurn, Vogt-Schild, 1944, in-8vo, XI + 158 S., ill. mit 127 Fig., Original-Broschüre. HRB 83579 CHF 50.-

U.a.: Transport auf Skis, sog. Skischlitten (mit Abb.) / Rückentragsitz / Leiterwägeli's / Brückenwagen /

347. IAILLLOT, Sr. Geographe ordinaire du Roy: Partie meridionale des cantons de Berne et de Fribourg, le Valais, la Seigneurie de Genève, les Baillages d'Orbe et de Schwarzenburg. (Ca. 1:250.000). A Paris, chez l'auteur joignant les grands Augustins aux deux globes, s.d. (1717), 47x65 cm, Carte gravée sur cuivre, 15 éléments montés sur toile, partiellement coloriée, titre en haut, cartouche en bas à gauche avec les armoiries, 2 figures, échelle et lieu d'édition, 1 carte pliée in-8°. HRB 116346 CHF 350.-

348. JACCOTTET, G. (red.): Au soleil et sur les monts. Scènes de la vie des soldats alliés. Texte de Jaccottet, Marcel de Fourmestreaux, D. Daniel Baud-Bovy et John Locking. (Paris, Ed. Française illustrée), 1918, gr. in-4to, 288 p. richement ill. en héliogravures des vues prises dans toute la Suisse, surtout dans les régions alpestres, reliure en toile rouge aux coins. HRB 55508 CHF 250.-

Superbe ouvrage qui montre tout la Suisse dans sa splendeur naturelle, les Alpes sont très convoitées par ses visiteurs malgré eux. Les illustr. en héliogravures au tons brunâtres rendent les prises magnifiques. Pour le seul Canton de Fribourg, il y a des prises avec le Château de Gruyère, à l'intérieur de Gruyère, à la pension Bourgoz en Gruyère,

Châtel-St-Denis, à Broc, et une vue de la vieille ville de Fribourg avec des travailleuses de lessive autour d'une fontaine.

349. Die Schul-Karte von Europa. Geographisches Zusammensetzspiel. Etikette 'Zürich, Franz Carl Weber', o.J., um 1900, 14 x 14 x 3 cm (Schachtel), 99 Teile vollständig, O.-Schachtel. Vollständig. Nur die Schachtel ist leicht beschädigt. HRB 87773 CHF 350.-

350. QUIQUEREZ, Auguste (1801-1882): Le Mont-Terrible, avec notice historique sur les établissements des Romains dans le Jura bernois. Publié par la Société jurassienne d'émulation. 'Monuments de l'Ancien évêché de Bâle'. Porrentruy, Imprimerie et Lithographie de V. Michel, 1862, in-8°, VIII + 252 p. + 12 planches et cartes (certaines dépliantes), brochure originale jaune imprimée.

HRB 106071

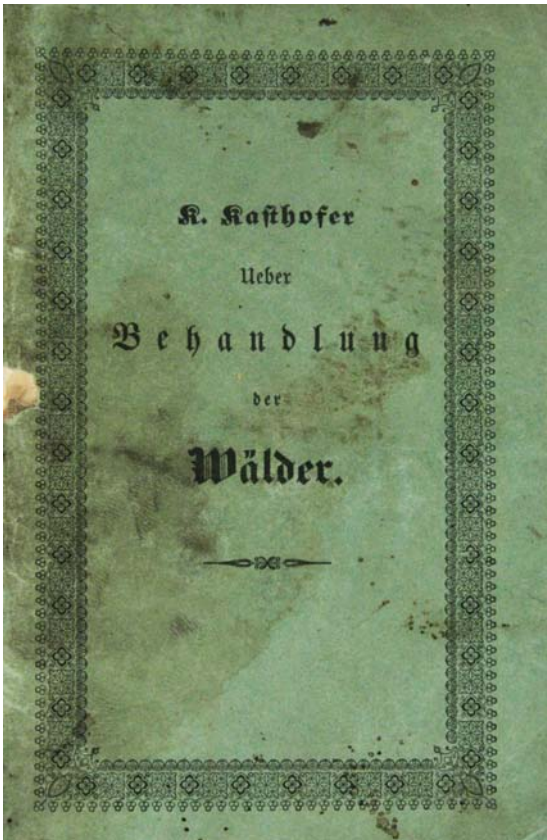
CHF 550.-

Première édition, rare. Premier de cinq volets d'une vaste recension des «Monuments de l'Ancien évêché de Bâle» (1862-1872), importante publication historique et archéologique pour l'histoire du Jura durant la période romaine. Contient: Des camps et des castels romains / Le Mont-Terrible, ou camp de Jules César / Antiquités trouvées au Mont-Terrible / Opinion sur l'époque de l'établissement et de la destruction de ce camp / Champ de bataille où César défit Arioviste / Etablissement des Romains dans quelques parties du Jura / (...) / Observations sur le mode de construction des Romains dans le Jura bernois, etc. Les planches lithographiées représentent des objets archéologiques et des cartes diverses. DHBS V/364; Amweg n° 1223; Barth n° 18849.

351. KASTHOFER, Charles (1777-1853): Le guide dans les forêts. Ouvrage particulièrement destiné à l'instruction des campagnards, des propriétaires de bois et des préposés des communes rurales. Traduction de l'allemand faite par l'auteur. Revue, corrigée et accompagnée de notes par F.L. Monney. Nouvelle éd. 2 tomes en 1 vol. Porrentruy, Michel, 1830, gr. in-8vo, X + 1 f. d'errata + 256 p. + 19 planches lithogr. ; 328 p. + 7 planches lithogr., qq's tâches par-ci, par-là, tampon noir (ex-libris) héraldique 'aux armes' sur garde, reliure en d.-cuir originale. Dos avec titre et filets dorés. HRB 58097 CHF 450.-

Première édition française de la traduction 'Der Lehrer im Walde. 2 Theile. Bern 1828/29'. Très rare. Albrecht Karl Ludwig Kasthofer, spécialiste de sylviculture, forestier en chef de l'Oberland bernois (1806) et directeur des forêts de l'Etat de Berne (1832). Un écologiste avant l'heure.

352. KASTHOFER, Karl (1777-1853): Kurzer und gemeinfasslicher Unterricht in der Naturgeschichte der nützlichsten einheimischen Waldbäume, in der Schlagführung zur Förderung der natürlichen Wiederbesamung der Wälder, in der Bestimmung der nachhaltigen Holzbenutzung und in der Waldsaat und Waldpflanzung. (Umschlagtitel:) Ueber Behandlung der Wälder. Genf, (J.J. Christen in Aarau für) J. Kessmann, 1846, kl. in-8°, XXXII (mit Inhaltsübersicht auf den letzten 6 S.) + 160 S., stockfleckig und gebräunt, Original-Broschüre, fleckig und mit kleiner Fehlstelle. HRB 7254 CHF 150.-



Erstausgabe des instruktiven Werkes einer der grössten Förderer der Forstkultur der Schweiz

im 19. Jahrhundert. Da die Waldrodung in der ersten Hälfte des XIX. Jh. katastrophale Umfänge angenommen hatte wies Kasthofer, als einer der Ersten, auf das fragile ökologische Forst-System und die Notwendigkeit, dieses zu schützen, hin. Karl Kasthofer war Oberförster des Berner Oberlandes und Forstmeister des Kantons Bern. BSL V9c 69 (unter den Umschlagtitel, doch gibt nur XXVI Vorwerk); HBLS IV/461, Nr. 4; Barth -; Perret -.

353. KEATE, George (1729-1797): Abrégé de l'histoire de Genève et de son gouvernement ancien & moderne. Traduit de l'Anglois par Mr. A. Lorovich. Avec quelques notes du traducteur. A Londres, s.n., 1774, in-8vo, XVI + 123 p., nom ms. sur titre "Schmidt", reliure en d.-cuir simple du dixième. HRB 76317 CHF 300.-

L'auteur à séjourné quelque temps à Genève & peut-être dans d'autres contrées de la Suisse. Sa description est dans le goût de Thomson. Elle tient du tragique. La liberté de la Nation lui plait beaucoup. Le poème est très- pittoresque, avec beaucoup d'imagination & la morale très-bien placée. (sur: The alps, a poëm, 1763) Dans Gottl. Emm. Haller, Catalogue raisonné sur l'hist. naturelle, 1772, n° 171.

354. KELLER, G. (Gottfried) (1819-1890): / **UNGER William (illustr.):** Novellen (in holländischer Sprache) (mit) Kunstjuweeltjes van Prof. William Unger. Leiden, A. W. Sijthoff, 1875, in-folio, 4 Bl. + 175 S. + 3 n.n. S. + 9 Orig.



Radierungen v. W. Unger, etwas fleckig, Olwd. mit Goldprägung u Goldschnitt (Gelenke u. Kap. beschäd. HRB 113095 CHF 120.-

En langue néerlandaise. Rare. Die Übersetzung in franz. würde lauten: 'Les petites bijoux d'art en 9 gravures originales pour illustrer les Nouvelles de Gottfried Keller. Vgl. Thieme-B. XXXIII, 575 f.: Helvetica -

355. KELLER, Gerard: Zwitserland. Naar schetsen van Woldemar Kaden. Leiden, A.W. Sijthoff, o.J. (ca. 1880), lg. in-4°, IV + 394 p., illustrated with numerous partly full-page scenes, views, costumes, etc., engraved after Woldemar Kaden, red cloth binding, decorated in gold and red, lower cover blindstamped. HRB 13323 CHF 150.-

Richly illustrated Dutch edition of the well-known travelbook, with numerous views and costumes in woodcut.

356. KELLER, Henri: Petite Carte Routière de la Suisse par Hri Keller. Keller's kleine Reisekarte von der Schweiz. Mit roth eingedruckten Postkursen. Zurich, Hri Keller, untere Zaune 23, s.d., vers 1850, 8x16 cm (gef.), 12 elem. (7.5x12) montées sur toile, avec, entre autres, un indication que 'dans presque tous les lieux indiqués par cette carte, il y a une auberge' dépli. toile. HRB 99693 CHF 150.-



12 Teile auf Leinen aufgezogen. Farblithographie auf Leinwand, mit umlaufender Legende. Und dem wichtigen Hinweis: Fast jeder in der Karte befindliche Ort besitzt ein Wirtshaus (!)

357. KHALIL GIBRAN, Gibran; MÉTOUI, Lassaâd: Paroles, Collection "CallArt", Beyrouth-Liban, Les Editions Al Bouraq / Paris, Librairie de l'Orient, 1998, in-4to, 175 p., contient beaucoup de planches de calligraphies en couleurs,

reliure en toile originale avec jaquette, bel exemplaire. HRB 105970 CHF 50.-

358. KINDLER, A.: Die schweizerische Armée in Bildern. Album militaire Suisse. Zürich, Lithogr. Kunstanstalt Frey & Söhne, 1905, in-4° oblong, 3 Bl. (Titel, Inhalts-Verz., Widmung) + 60 Tafeln mit Fotogr. Abbildungen in Farbe, (60 planches en couleur d'après des photogr.), ill. Original-Leinenband etwas fleckig / Toile ill. originale un peu tachée.

HRB 25795

CHF 150.-

60 coloured photographic plates - Infanterie - Kavallerie - Artillerie - Festungstruppen - Genie - Sanitätstruppen - Verwaltungstruppen - Radfahrer - Militärischer Vorunterricht - Kadettenkorps - Schiessvereine. En français et allemand. Bel exemplaire

359. (KOCH, Karl): Bericht der Schwellen-Commission an unsere gnädigen Herren und Obern des Grossen Rathes der Stadt und Republik Bern über die Correction der Aar von Thun bis Bern. Bern, Stämpfli, 1826, in-4°, 79 S. + 3 Tabellen + 1 Kupferstichplan des Aareverlaufes Thun-Bern (40 x 80 cm, gestochen von J. Scheuermann nach F. Gerber), Original-Broschüre mit gestoch. Umrahmung, falsche vertik. Falte im Zentrum des Vorderdeckels. HRB 30605 CHF 200.-

Sehr gut erhaltenes Original-Dokument, verfasst im Namen der Schwellen-Commission durch K. Koch, Oberstleutnant. Wichtiges Werk zur Geschichte der Korrektion der Aare zwischen Schützenfah und Elfenau (zwischen Münsingen und Bern). Der grosse Kupferstichplan eignet sich sicher zum Rahmen. Barth 29300; BSL V9d/15.-

360. Konfessionsstreit in der Schweiz im 17. Jh. - Sammelband mit 5 Werken:

1) Proposition Oder Fürtrag der Protestierenden: Wie auch Die von den Alt-Catholischen Orthen darauff erfolgte Antwort, Sampt dem Gulden Bund darin sie sich verbunden bey dem Alten, wahren, Allein Seligmachenden Catholischen Römischen Glauben zu verharren, zu leben und zu sterben. So geschehen in Lucern den 4. Oct. 1586. / cf. Notice. Lucern, bey David Hautt, 1658, 1686. in-8vo, 1) 73 S. (+ 1 weiss), 9 Holzschnitt-Wappen (der neun Kantone) auf Titelblatt, grosser Holzschnitt (Treuenschwur der sieben

kath. Orte) auf S. 64.;

2) 2 Blatt (Titelbl. mit Holzschnitt-Vignette - Vorred des Buchtruckers) + 95 S. (+ 1, weiss);

3) 48 S.;

4) 4 Blatt (Titelblatt ohne Vignette (ausgeschnitten u. mit Blatt hinterlegt), Blatt 2 mit Kopfleiste, Blatt 4 mit Schlussvignette;

5) 8 Blatt, Titelblatt mit Holzschnitt 'Der Reformirten. Der Lutheraner. Der Papisten Abendmahl' Aus Liebe der göttlichen Wahrheit und des Edelen Friedens ..., Original-Pappband. HRB 104682 CHF 950.-

Sammelband des 17. Jh. mit 5 zeitgenössischen Werken von beiden Seiten der konfessionellen Gegensätze in der alten Eidgenossenschaft. 1) Seltene, von David Hautt (1603-1672) besorgte Neuauflage des erstmals 1588 bei A. Berg in München erschienenen Textes des sogenannten "Goldenen Bundes". Dieses Sonderbündnis zur Verteidigung der katholischen Religion wurde von den Sieben Orten Luzern, Uri, Schwyz, Nidwalden, Zug, Freiburg, Solothurn am 5. Okt. 1586 in Luzern geschlossen und unter Einbezug des katholischen Teils von Glarus am 3. Oktober 1655 erneuert. Erst nach der Erneuerung wurde dieses Bündnis auch "Borromäischer Bund" genannt. Die Illustration wurde nach dem 1588 bei Berg verwendeten, wohl von Alexander Mair geschaffenen Holzschnitt in etwas abgewandelter Form neu geschnitten. - Titel rechts etwas knapp beschnitten und berieben, durchgehend gebräunt. 2) Diese Schrift zeigt die Auseinandersetzung aus Sicht der Reformierten 3) Bericht zu einem Streit zwischen Uri und Schwyz aus der Sicht von Uri (Vignette auf Titelbild zeigt das Urner Wappen) 4) Die Prophezeiungen Bruder Klaus' führen zurück zu den damals schon historischen Begebenheiten bis zum Kappeler Krieg / 5) Vordergründig eine Anleitung zu den religiösen Unterschieden beim Abendmahl zwischen Reformierten, Lutheranern und Katholiken, wird schon bei der Titelvignette klar angezeigt, welcher Glaube der einzig richtige ist, da sowohl Lutheraner wie 'Papisten'-Kleriker als Menschen mit fehlenden oder monströsen Gliedmassen dargestellt werden. Zusammengebunden mit:

2) Beständiger Gegenbericht Auff etliche in der Siben Papistischen Orthen der Eydgnoschaft newlich fürbrachten Antwort eyngeführte Glaubens-Articul... Darauss under anderm zuersehen welches theil an fürgewendter Trennung der Eydgnoschaft schuld trage.. Erstlich getruckt im 1588. nachgetruckt im 1658 Jahr. Zus. mit:

3) Grundlicher Gegenbericht über Die Schweitzerische aussgegangene Deduction, denjenigen zwüschen den Orten einer Loblicher Eidgnoschaft Ort und Schweiz wegen des Herren

Obersten Zweijers entstandenen Streit betreffend. Mit einer aufs eigenen... Im Jahr Christi M DC LVIII (1658).

Zus. mit:

4) Drey Prophezey- und Ermahnungen Welche der Seeliche Bruder Claus (von Flüe) inn seinen Lebzeiten vorgesagt. Einer Löblichen Catholischen Eydtnosschaft beydisen Gefährlichen Zeit- und Läuften sonderlich wol in Obacht zunehmen. Gedruckt in disem zu Endlaufenden 1658 sten Jahr.

Zus. mit:

5) Prodomus pacis acconcordiae inter protestantes Evangelicos. Das ist Vorbott des Friedens und Einigkeit zwischen Protestirenden Evangelischen Unterscheid des Abendmahls des Herrn Christi. Heinrich Möllern rechtgläubigen Jüngern und Dienern Christi Gedruckt im Jahr 1657. 1) Barth 2196; Haller V, 596. / 2) Barth 2167 / 3) Barth 2192 / 4) Barth 2195 / 5) Barth -

361. KÖNIG. - Alte Schweizer Trachten. Nach Zeichnungen von F. Koenig, Lory, und anderen. Mit einer Einleitung von Dr. Raoul Nicholas, Bern. Zürich-Rüschlikon, Montana-Verlag, 1924, pt. in-8°, 277 S. mit 60 Farb-Abbildungen, eins von 50 num. Ex. auf Büttenpapier und mit der Hand ledergebunden. Ex. N° 28, Original-Halb-Lederband mit Ecken, Kopf-Goldschnitt. Schuber. Schönes Exemplar.

HRB 78155

CHF 250.-

Nachdruck des «Kleinen König» der ursprünglich 1816 mit 60 kol. Umrissradierungen mit Aquatinta heraus gekommen war.

362. KOTHING, M.: Die Rechtsquellen der Bezirke des Kantons Schwyz als Folge zum Landbuch von Schwyz. Basel, Bahnmaier's Buchhandlung, 1853, V, 375 S. / Zusammen mit: Das Landsbuch von Schwyz in amtlich beglaubigtem Text. Mit einem Vorwort von Herrn Professor Dr. Bluntschli. Zus. 2 Bände. Zürich, Ch. Beyel'schen Buchhandlung, 1850, gr. in-8vo, XV + 307 S. Original H.-Lederband. Kopfgoldschnitt. Sehr schönes Exemplar.

HRB 74617

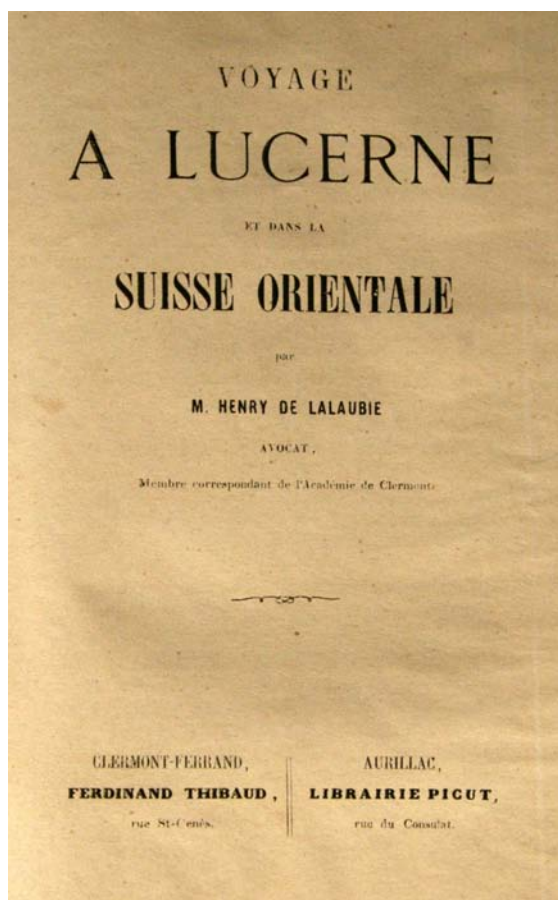
CHF 550.-

363. L'an 2000, organe des intérêts universels. Avec son supplément. - (Journal satirique). Bern, B. F. Haller, (1882), gr. in-folio, 4 p. + 4 p., sur deux colonnes, texte en français, allemand et italien. HRB 97570 CHF 150.-

Sommaire: Dépêches téléphoniques. - Séance du

Conseil fédéral européen. - Passé, présent, avenir.
 - Les tramway aériens. - La mode. - Etc. etc.
 "Les douanes ont été forcément supprimées, et le libre échange a fait couler une nouvelle sève dans tous les rameaux du commerce" / "Le tribunal de Zofingue vient de condamner à huit jours d'engraissement continu un individu qui n'avait pas pris les indigestions prévues par la loi du 13 octobre 1999. Bravo! - Et dire qu'il y a à peine un siècle que des gens crevaient de faim'.

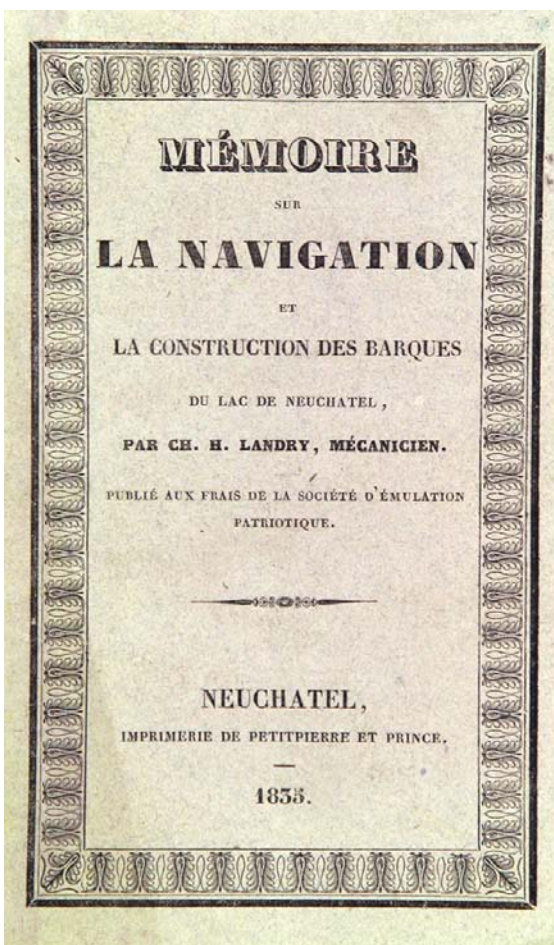
364. LALAUBIE, Henry de: Voyage à Lucerne et dans la Suisse Orientale. Clermont-Ferrand, (Impr. Bonnet-Picut à Aurillac pour) Ferdinand Thibaud et Aurillac, Picut, 1866, in-8vo, 2 ff. + 368 p., non coupé, brochure originale imprimée. Bel exemplaire HRB 64290 CHF 100.-



Première édition. Bel exemplaire sans rousseurs. L'auteur était avocat à Auvergne. Il relate un voyage qu'il fit en Suisse en 1862. Son itinéraire passe par la Suisse-Romande (Yverdon, Neuchâtel, Bienne, Soleure) vers Lucerne, où il salue le comte

de Chambord exilé à Frohsdorf. Ensuite, il part en direction de la Suisse Orientale (les lacs des Quatre Cantons, de Zug, de Zurich, de Wallenstadt, les villes de Coire, Ilanz, Disentis, Andermatt et la Furka), puis du glacier du Rhône, Brigg, Loèche les Bains, Viège, le Visperthal, le Mont-Rose et Saint Maurice, direction vers le point de départ. ... Genève. Une 2ème édition parut à Paris en 1876. Perret ne mentionne pas ce titre. Waeber BSL III/91; Barth 17984

365. LANDRY, Ch. H.: Mémoire sur la navigation et la construction des barques du lac de Neuchâtel. Neuchâtel, Petitpierre et Prince, 1835, in-8vo, 50 p. + 1 f. (errata) + 3 planches gravées (dont 2 dépliantes) présentant une barque, des détails de la construction et le plan d'un port, brochure originale imprimée. HRB 76572 CHF 250.-



Intéressant petit recueil du mécanicien Landry, qui se penche sur la question: 'Quelle est la cause

des fréquens naufrages qui ont lieu sur notre lac? Surtout le vin (mais aussi d'autres marchandises) était transporté par barque. Landry propose, dans cette publication aux frais de la Société d'émulation patriotique, des améliorations techniques dans la construction des navires.

366. LÉDERREY, G. (Hrsg.): L'Armée Suisse. Ses origines et traditions. Son état présent. Sa raison. Avant-propos Scheurer. Partie historique: P.E. de Vallière et G. Feldmann. Coll. Oberst. Wildbolz, Sonderegger, Feyler. Conclusion: Gonz. de Reynold. Trad. Paul Budry. Genève, S.A.D.E.A. 1929, gr. in-4°, 254 p., richement ill. avec 343 fig. et 8 planches en couleur, reliure en toile originale.

HRB 15896

CHF 150.-

367. Lesebuch für die Jugend in Schulen und Haushaltungen. Mit Bewilligung der Obern. Gedruckt zu Trogen in der Struzeneggerischen Buchdruckerey, 1789, in-8vo, 4 Bl. (Titel, Vorrede, Inhalt) + 223 S., hs. Ex-Libris auf Vorsatz, Stempel auf Titelbl., Original-Pappband. HRB 78827

CHF 250.-

Erste Ausgabe. Selten. Über Gott und die Kirche und die wahre Religion in 16 Kapiteln. Gefolgt durch 'gute und böse Kinder', die Materialien u. Vorschriften der Schule, Naturlehre, Geographie, die Schweiz und der Kanton Appenzell AR, insbesondere auch seine Staatsverfassung. Schulbücher d. 18. Jhd sind kaum auffindbar.

368. LETRONNE, (Jean Antoine) (1787-1848): Cours élémentaire de géographie ancienne et moderne, rédigé sur un nouveau plan, adopté par le Conseil Royal de l'Instruction Publique, pour les établissements de l'Université, et par S. exc. le ministre de la guerre, pour les écoles royales militaires. 9e édition. Paris, Maire-Nyon, 1826, pt. in-8°, XII + 233 p. + 1 planche gravée (de figures géométriques), 2 exlibris manuscrits, reliure en cuir marbré originale, dos orné en or, quelques frottements, tranches marbrées. HRB 6066

CHF 40.-

369. LONCHAMP, F.C.: L'estampe et le livre à gravures. Un siècle d'art suisse (1730-1830) - Guide de l'amateur. Reprint de l'éd. 1920, Lausanne, Librairie des Bibliophiles, Martino Fine Books à Mansfield Centre, 1998, in-4°, XII + 100 p. + CC (200), abondamment illustré de 70 reproductions à pleine page, (limité à

strictement 100 ex.) reliure en toile originale. HRB 38259

CHF 100.-

Ouvrage de base pour le livre de bibliophilie suisse.

370. Lucerne, Monument de Lion. - Précis historique du 10 août 1792 et du monument érigé à Lucerne, aux Mânes des Gardes Suisses qui ont succombé dans cette journée. Lucerne, Xaver Meyer, s.d. 1821, in-folio, litho. front. (Monument du Lion) par Mongin et lith. de G. Engelmann à Paris + 7 p., rousseurs, brochure sans couverture. HRB 53824

CHF 275.-

371. LÜTHI, J.: Die Entwicklung des Feuerwehrwesens im Kanton Bern. Auf das 25 jährige Jubiläum des bernischen Feuerwehrvereins im Auftrage des Kantonalvorstandes 1896-1921. Bern, Gottfr. Iseli, 1922, in-8°, IX + 130 S., ill., Stempel a.d. Titelbl., illustrierte Original-Broschüre, (signiert: R.M.) HRB 38755

CHF 100.-

372. LUTZ, M. (Markus) (1772-1835): Vollständiges geographisch-statistisches Hand-Lexikon der Schweizerischen Eidgenossenschaft. Neu bearbeitet und vielfach vermehrt hrsg. von A(nton) v(on) Sprecher. In 2 Bänden. Aarau, H.R. Sauerländer, 18(54-) -56, in-8°, zweispalt. Text, IV + 540 S. / 1 Bl. + 530 S. + 1 Falttab., etwas gebräunt und vereinzelt stockfleckig, 1 Stempel 'H. Dieterich in Zofingen', Halblederbände mit Ecken, reicher R.-Vergoldung.

HRB 28995

CHF 80.-

Vorliegende neu bearbeitete Ausgabe des bekannten Lexikons enthält: Handlexikon A-Z. / Anhang: Die schweizerischen Eisenbahnen. Mit Falttabelle. Beide Bände schliessen ab mit einigen Seiten Berichtigungen und Zusätzen. Wäber BSL III/60; Zischka S. 101; HBLS IV/741; Barth 17465.-

373. idem: Vollständiges geographisch-statistisches Hand-Lexikon der Schweizerischen Eidgenossenschaft. Neu bearbeitet und vielfach vermehrt hrsg. von A(nton) v(on) Sprecher. In 2 Bänden. Aarau, H.R. Sauerländer, 18(54-)56, in-8°, zweispalt. Text, IV + 540 S. / 1 Bl. + 530 S. + 1 Falttab., stellenweise wasserfleckig, Halbleinen, Titelschild. HRB 31602


CHF 50.-

374. idem: Rauracis, ein Taschenbuch

mit Kupfern für 1826. Den Freunden der Vaterlandskunde gewidmet. Basel, Jeremias Stupanus, (1825), kl. in-8vo, Portrait-Lithographie in Frontispiz (Hs. Bernhard Sarasin) + 1 gestoch. Titel verziert mit Schnörkeln + 1 Bl. + 126 S. + 1 Bl. + 1 beidseitig gestoch. Doppeltafel (Kalender 1826) + 3 (2 gefalt.) gestochenen Ansichtentafeln, vereinzelt leicht stockfleckig oder gebräunt, Reste eines Exlibris auf Innenseite des Vorderdeckels, illustrierter blauer Pappband, ganz leicht fleckig, (ohne Schuber).

HRB 7387

CHF 150.-



Illustrierter Almanach, erster von 6 Jahrgängen, mit folgenden hauptsächlich Basel betreffenden ausschliesslich von Markus Lutz stammenden Beiträgen: 1) Das Merkwürdigste aus dem Leben des Herrn Bürgermeister, Hans Bernhard Sarasin. († Basel 1822). Mit lithogr. Porträt in Frontispiz. / 2) Fragmente zur Geschichte der Vorzeit, gesammelt auf einer Wanderung über verschiedene Berghöhen in den Kantonen Basel und Solothurn. Mit gestoch. gefalt. Ansicht von Schönthal. / 3) Die Zerstörung von Farnsburg. ... Von einem Augenzeugen. Mit schöner gestoch. Ansicht vom Schloss Farnsburg / 4) Ueberrumpelung der Stadt Rheinfelden durch den Oberwachtmeister Jonas Grasser von Basel ... Oktober 1634. Mit schöner gefalt. gestoch. Ansicht von Rheinfelden. / 5) Aehrenlese aus der Basler

Geschichte. Barth 9787; Christoph Philipp Matt, Markus Lutz, Basel und seine Umg. (Bibliogr.) S. 53, Nr. 40 (ausführlich).

375. MARTIGNIER, (David): Vevey et ses environs dans le Moyen-Age. Esquisses historiques, critiques et généalogiques précédées de deux lettres à l'éditeur du Bailliage de Chillon en 1660. Lausanne, Martignier et Chavannes, 1862, gr. in-8°, VI + XXIV + 140 p., avec vue dépliant de Vevey au XVIIe siècle et le Plan dépl. de Vevey en 1726, non rogné élégant cartonnage recouvert de papier marbré, dos lisse, pièce de titre en maroquin beige, bel exemplaire avec étiquette sur garde: 'D. Boulenaz'.

HRB 28961

CHF 250.-

Contient: Le vieux Chablais et l'abbaye de St-Maurice / Démembrement des biens de l'abbaye de St-Maurice / La Ville de Vevey / L'Evêque de Sion, seigneur d'une partie de Vevey / Le vice-comitat et la mayorie de Vevey / L'Evêque de Lausanne, seigneur d'une partie de Vevey / La seigneurie de Montreux et le Châtelard / La noblesse de Vevey et des environs / Familles nobles / Notes sur la famille de Palézieux / Villeneuve.

376. MATILE, George-Auguste (1807-1881): Musée historique de Neuchâtel et Valengin. En 3 volumes. Neuchâtel, Petitpierre, 1841-43-45-60, in-8vo, 1 f. + VIII + 379 p. + 3 lettres facs. / 298 p. + 1 planche repl. (5 costumes, qqs faux plis); 192 p. + 2 planches dont le portrait-lithogr. de St.-Guillaume / (3e vol., 3e cahier:) p. 193-272 + 8 planches dont 2 plans repl. et 6 pl. d'antiquités dont 3 repl. (provenant des tombeaux romains près de Serrières), couv. cons. du tome 3 le 3e cahier (avec nom ms. coupé court 'Ed. Courvoisier', cachet 'Aimé Humbert', vols. 1 et 2 reliés en demi-cuir rouge dos ornés en or à décor romantique, lég. frottements princip. aux bords, vol. 3 rel. en demi-toile rouge récente en parfait état.

HRB 44221

CHF 350.-

Publication complète de 1841 à 1860, par l'historien et juriste neuchâtelois George-Auguste Matile, qui émigra en 1849 aux Etats-Unis où il poursuit une brillante carrière qui le vit accéder au poste de bibliothécaire du bureau des patentes de Washington. Barth 9830 (donne uniquement les public. de 1841-45, sans le 3e publié en 1860).

377. MAURICE, G.: Souvenirs de la Suisse. Paris,



F. Sinnett, vers 1840, pt. in-8vo (10 x 15 cm), Leporello de 25 planches lithographiques ('Lith. Becquet frères, Paris') coloriées à la main, reliure en toile rose originale avec titre et encadrement sur 1er plat en or.

HRB 91245

CHF 450.-

Montre les costumes de Genève, Uri / Berne (4), Zurich, Thurgovie, Fribourg, Valais, Vaud, Tessin, Lucerne, Grisons, Appenzel, Soleure, Unterwalden, Neuchâtel, Glaris, St. Gall, Schaffouse, Zug, Bâle, Argovie, Schwytz.

378. MAYER, (Charles-Joseph) de (1751-1825): Voyage de M. de Mayer en Suisse, en 1784, ou Tableau historique, civil, politique et physique de la Suisse. En 2 volumes. Amsterdam, se trouve à Paris, Leroy, 1786, in-8°, XX + 348 p. / VIII + 358 p., cachet sur gardes 'Rud. Zellweger', reliures en demi-cuir olive, dos avec titre et qqs filets en or, plats recouverts de papier dominoté qq peu frotté, tranches jaspées.

HRB 45188

CHF 450.-

Première édition. "Peu courant" (Perret). Outre des observations d'histoire contemporaine, l'auteur français traite de problèmes économiques et sociaux, ainsi que des moeurs et usages de la population de la Suisse. Son expérience dans ce pays multilingue lui inspire cette remarque à l'encontre de ses compatriotes: "On rit de notre ignorance dans les langues étrangères. Pourquoi sommes-nous le seul peuple qui néglige de parler l'idiome de ses voisins?" De Mayer, idéologue, fut l'un des habitués des soirées grammaticales de M. le professeur Vanier, membre de l'école des philosophes penséormites, et pensionnaire du comte de Vergennes. Barth 17557; Waeber BSL III/43 donne cette première édition et la traduction allemande publiée en 1788 à Leipzig; Quérard V/656; De Beer, Travellers in Switzerland 71-72; De Beer, Alps and Men 31ff.; Perret 2881; Imhof 148; Hoefler NBG XXXIV/541-2.

379. MAYOR, J.: L'ancienne Genève. L'art et les monuments. 1ère série. (Tout paru). Genève, Ch. Eggimann, 1896, in-4°, 2 feuilles, titre et dédicace + IV + 102 p., illustrées + 21 planches, reliure en demi-toile sur brochure.

HRB 3678

CHF 50.-

Coup d'oeil sur Genève à travers les âges. La charte des franchises de Genève. Le gobelet d'André Falquet. L'église d'Hermance. La maison-forte, dite prieuré d'Aire. Le retable de Conrad Sage.

380. MERVEILLEUX / GUILLAUME DE L'ISLE: Carte de Suisse: ou sont les canto(n)s de Zurich, Berne, Lucerne, Uri, Schwitz, Underwald, Zug, Glaris, Basle, Fribourg, Soleurre, Schaffhouse et Appenzel les alliéz qui sont la ville de Bienne labbé et la ville de S. Gal les 3 ligues des Grisons Grise de Cadée et dixc droitures le pays de Valais l'évêché de Basle Mulhausen Neuchatel et Geneve: Avec Privilège/ dressée sur les mémoires de Mr. Merveilleux con.er secr. interprete de S.M. t.c. aux Grisons: par Guillaume de l'Isle de l'Academie r. le des scie(n)ces (Ca. 1:520.000). A Paris chez l'auteur sur le Quay de l'Horloge, Aout 1715, 48.5 x 63.5 cm, carte gravée sur cuivre, contours coloriés, Avertissement (explication) en haut à gauche, 1 carte (52 x 69 cm avec marges).

HRB 116349

CHF 450.-

381. MEYERVONKNONAU, G. (Gerold): Erdkunde der Schweizerischen Eidgenossenschaft. Ein Handbuch für Einheimische und Fremde. 2., ganz umgearb., stark verm. Auflage. In 2 Bänden. Zürich, Orell Füssli, 1838-1839, in-8°, XVIII + 576 S. + 1 Faltkarte (Das Berggebäude der Schweiz) / XII + 560 S. + 107 S. (= Frühere und gegenwärtige politische Eintheilung der Cantone der Schweiz mit Angabe der

Bevölkerung nach neuesten Zählungen (statistische Tabellen)), durchgehend etwas stockfleckig, Stempel a.d. Titelblättern 'S.A.C. Bibl. Sect. Basel', Original-Halblederbände d. Zeit. Rücken mit Titel und Bandnr.-Schildchen. (grün / rot). HRB 37264 CHF 150.-

Ab S. 423: Anleitung zur Reisen in der Schweiz, bis S. 537. Und dem Anhang 'FRÜHERE UND GEGENWÄRTIGE POLITISCHE EINTHEILUNG DER CANTONE D. SCHWEIZ MIT ANGABE D. BEVÖLKERUNG'. Wäber BSL III/61.

382. Miscellanea Helvetica.- Sammlung von 12 Schweizer Druckschriften von 1797 bis 1837, zu verschiedenen Themen. In einem Band gebunden. 1797, gr. in-8vo, 172 S. mit 2 ganzseitigen Holzschnitten, teils unbeschnitten, durchgehend etwas fleckig, Pappband, rotes Rückenschild. mit Goldprägung, Gelbschnitt, Ecken leicht bestossen, guter Zustand. HRB 89113 CHF 250.-

1) Frauenfeldischer Spruchbrief sammt dem theils rechtlich, theils gütlich erläuterten gütlichen Vertrag von 1795, gedruckt im fürstlichen Stifte St. Gallen, 1797, 36 S.

2) Ist dem Kaiser zu trauen? Von Alphons Pfiffer, Senator, (Helvetische Propagandaschrift gegen Österreich), gedr. in Luzern. s.d., 8 S.

3) (Koch, Karl): Fiskalischer und in seiner Art einziger Prozeß gegen den Landarzt Dennler zu Langenthal im Kanton Bern, veranlasst durch vier Fensterläden mit satyrischen Bildern bemalt, 1810, 15 S. mit 2 Holzschnitt-Tafeln.

4) Extra-Beylage zu Nro. 174 der Gemeinnützigen Schweizerischen Nachrichten. 1814, 4 S. (zum Aufstand der Oltner Patrioten von 1814).

5) Memorial für den hochlöblichen Stand Freyburg gegen den hochlöblichen Stand Uri, betreffend den von diesem letztern zu handen gezogenen Nachlaß, des aus dem Dorfe Burg, im Amt Murten, gebürtigen, zu Altorf verstorbenen Johann Peter Merz. s.d., nach 1816, 15 S. (Helveticat -)

6) Memoriale des Freystaates Gersau, 1817, gedr. bei Blunski, 10 S.

7) Betrachtung einer großen Angelegenheit des eidsgenössischen Vaterlandes, Heinrich Zschokke, Aarau 1824, gedr. bei Heinrich Remigius Sauerländer, 24 S. (Helveticat -)

8) Über die Beschränkungen des Handels mit den zur Papierfabrication nöthigen Stoffen in einigen Kantonen löblicher Eidsgenossenschaft, s.d., nach 1825, 8 S. (Helveticat -)

9) Instructions-Antrag der von dem Großen Rathe unter'm 28. Januar 1833 zur Prüfung des Entwurfes

der Bundesurkunde niedergesetzten Commission, s.d., 6 S. (Helveticat -)

10) Novam Academiam Turici Helvetiorum Iuventuti litterarum studiosae, von Johann Kaspar Orell, in latein. Sprache, 1833, 36 S.

11) Aufruf an das biedere Bernervolk, von der Versammlung in Fraubrunnen unter Vorsitz des Altlandammanns Em. Fellenberg beschlossen, 1836, 4 S. (Helveticat -)

12) Uebereinkunft in Transitangelegenheiten des St. Gotthardspasses, Luzern 1837, 6 S.

383. MOREL, Charles-Ferdinand (1772-1848):

Abrégé de l'histoire et de la statistique du ci-devant évêché de Bâle, réuni à la France en 1793; suivi des renseignements sur ses principales familles et ses anciens châteaux. Avec une carte du pays. Levrault à Strasbourg, 1813, in-8vo, 348 p., complet avec la carte dépliant de l'actuel canton du Jura (env. 49 x 41 cm), petite déchirure du côté gauche, sinon en bonne condition, demi-velin avec coins, papier dominoté, pièce de titre rouge au dos, petite fente dans le vélin dans la charnière arrière, l'intérieur un peu taché sur les premières pages, sinon bon état.

HRB 71643

CHF 750.-

Très rare, complet avec la carte. Edition originale de l'oeuvre principale du doyen Morel, importante personnalité jurassienne, pasteur de Corgémont (dès 1796), président du canton de l'Erguel et membre du Conseil général du département du Mont-Terrible. La première partie contient l'histoire du futur Jura bernois et la liste des évêques de Bâle; la seconde partie décrit la topographie du Jura, la flore, la faune, les institutions politiques, les industries et le commerce de l'époque. Amweg n° 142; DHBS V/10; Wäber BSL III p. 126.

384. MOTTAZ, Eugène: Dictionnaire historique,

géographique & statistique du canton de Vaud. 2 vols rel. en 6 volumes. Lausanne, Rouge 1914, in-4°, exlibris 'de la bibliothèque du Crepon', reliure en toile. Pièce de titre cuir au dos. HRB 73494 CHF 550.-

L'édition originale de cet ouvrage de base relié en 6 volumes, exemplaire interfolié avec des ff. blanches.

385. MÜLINEN, Egbert Friedrich von (1817-

1887): Helvetia sacra, oder Reihenfolge der kirchlichen Obern und Oberinnen in den ehemaligen und noch bestehenden



innerhalb des gegenwärtigen Umfanges der schweizerischen Eidgenossenschaft gelegenen Bisthümern, Collegiatstiften und Klöstern (möglichst nach älteren urkundlichen Quellen und neueren zuverlässigen Mittheilungen. Erster- und zweiter Theil in 1 Band. Bern, Stämpfli (G. Hünerwadel), 1858-1861, in-folio oblong, XVI + 242 S. / XVI + 256 S., vereinzelt gering gebräunt und fingerfleckig, allgemein frisch, Original-Pappband. HRB 45530 CHF 750.-

Erste Ausgabe. Im ersten Teil behandelt von Müllinen die Dom- und Chorherrenstifte, sowie die alten Abteien. Im 2. Teil folgen die späteren Mönchsorden, sowohl die der Bettelmönche (Dominikaner, Franciscaner, Augustiner, Carmeliter), die im 13. Jh. entstanden, als auch die kirchlichen Korporationen und Kongregationen, die im Gegensatz zu der Reformation in den katholisch gebliebenen Ländern der Christenheit seit dem 16. Jh. und bis in die neuere Zeit sich entwickelten (Kapuziner, Jesuiten, Trappisten, Ligorianer oder Redemptoristen, u.s.w.). GV 100, 10; Barth 22224; HBLS V/181, Nr. 46.

386. MÜLLER VON FRIEDBERG, Carl: Schweizerische Annalen oder die Geschichte unserer Tage seit dem Julius 1830 geschrieben von Carl Müller von Friedberg. Band 1-5. zusammen mit:

Politische Annalen der eidgenössischen Vororte Zürich und Bern während der Jahre 1834, 1835 und 1836. Aus authentischen Quellen gezogen von H. Escher. Band 6-7. In 7 Bde vollständig. Zürich, Orell Füssli, 1832-42, kl. in-8°, 7 Bden insges. ca. 4000 S., stockfleckig, Original-Halblederbände. HRB 41472 CHF 250.-

387. MÜLLER, Johann von (1752-1809) (u.a.): Der Geschichten Schweizerischer Eidgenossenschaft erster (- siebenter) Theil. In 8 Bänden. Leipzig, Weidmann (Band 1-5), und Zürich, Orell, Füssli (Band 6-8), 1806-06-06-05-08, 1816, 1825-29, in-8°, sehr schöne, identische blindgeprägte Kalbslederbände, (französischer Herkunft), Rückenvergoldung, Stehkantenvergoldung, marmor. Schnitt. Sehr schönes Exemplar. HRB 26676 CHF 2250.-



» Von den Zeitgenossen als ein unerreichtes Meisterwerk bewundert «

Schönes einheitlich gebundenes Exemplar, mit den Fortsetzungsbänden zu Müllers bedeutendem Werk von R. Glutz-Blotzheim und J.J. Hottinger. Das Werk wurde später noch erweitert von L. Vulliemin (Tl. 8 bis 10) und von K. Monnard (Tl. 11 bis 15).

“Müller erweist sich immer noch als lebenskräftig und wirkungsmächtig. Seine Schweizerhistorie ist selber Geschichte, Schicksal geworden” (Feller/ Bonjour).

cf. Perret 3141, Important ouvrage sur l'histoire de la Suisse, avec les Alpes en toile de fond. Rare et recherché; Schellenberg, J. von Müller Bibliographie, in: Schaffhauser Beiträge zur vaterländ. Geschichte (1952), Bd. 28, S. 165-166; HBLS V/187, Nr. 4.

388. Neuchâtel. - Précis historique de la révolution de Neuchâtel, précédé d'un abrégé des événements qui se sont passés avant le 13 septembre 1831, publié au nom d'une société patriotique par H****, (Humbert) patriote des Montagnes. 1831, in-8vo, IV, 142 p. + 3 cartedépliantes, légères rousseurs nom H. Evard sur titre, brochure originale avec titre dans un encadrement typographique.


HRB 58096

CHF 150.-

389. NOEL, Baptist W. (Wriothelesly): Notes of a tour in Switzerland, in the Summer of 1847. London, (J. Dennett for) James Nisbet, 1848, in-8°, VI + 308 p. + 8 engraved plates including the lithographed frontispiece and the engraved title, browning and/or foxing, first fly leaf taken out, hw. former owner's name on title 'William Arthur Daubeny, June 24th 1850', and bookplate 'Oscar V. Viney', original green cloth, richly gilt spine, covers decorated with blindstamped frame, gilt alpine scene (chamois) in the center of the upper plate, slight insignificant wear on top and bottom of spine and corners, some quires a bit loosening. HRB 7413

CHF 300.-

First edition. A British traveller's observations relating to the beautiful scenery, to the people, and to religious matters, revealed in the following chapters: Geneva, Chamonix, canton de Vaud, free church of Vaud, Fribourg and Berne, the Oberland, lake of Lucerne, Zurich and Grisons, Zurich and Basle, appendix. The author was a minister of St. John's Chapel, Bedford Row, London. "Rare et recherché" (Perret). Perret 3209; Waeber BSL III/79; Barth -, de Beer, 237.



390. NÜSCHELER, David (1792-1871): Geschichte des Schweizerlandes. In 2 Bänden. Hamburg, Fr. Perthes (Band 1), und Schaffhausen, Hurter (Band 2), 1842-1847, in-8°, XXIV + 390 S. + 6 S. (Katalog und Bericht); XX + 694 S., vereinzelt etwas gebräunt oder stockfleckig, Halbleder mit Ecken, etwas Rückenvergoldung, Titelschildchen, Rotschnitt. Schönes Exemplar. HRB 2261

CHF 100.-

Erste Ausgabe. Selten. David Nüscherler zeichnete sich 1815 als Unterleutnant bei der Belagerung von Hüningen aus. Oberstleutnant im eidgenössischen Geniestab, trat er aus politischen Gründen zurück. Stadtrat von Zürich 1829, Kantonsrat. Verfasser einer «Geschichte der Schweiz», sowie der «Neujahrsblatt der Feuerwerkergesellschaft» 1834-1869, und einer Anzahl anderer historischer, politischer, und militärischer Schriften. HBLS V/314, Nr. 16; Barth 10293 (doch 1842-1846).

391. Oeffentliche Vorträge gehalten in der Schweiz. Band 1 bis 4. Zus. 4 Bde. Basel, Schweighauserische Verlagsbuchhandlung (Benno Schwabe), 1871 -78. in-8vo, je Band 12 Vorträge von ca. 60 S., Original-Leinenbde.

I. Band.	II. Band.
Hb I. Prof. Dr. E. DESOR, Die Sahara. Hb II. Prof. Dr. G. HIRZEL, Die Reisen der Götterwelt. Hb III. Prof. Dr. A. MÜLLER, Die älteste Sprache des Menschen in Europa. Hb IV. Prof. Dr. L. HIRZEL, Göthe's italie nische Reise. Hb V. Prof. Dr. H. DOR, Das Stereoscop und das stereoscopische Sehen. Hb VI. Prof. Dr. H. BEHN-ESCHENBURG, Charles Dickens. Hb VII. ALBERT HEIM, Aus der Geschichte der Schöpfung. Hb VIII. W. WACKERNAGEL, Ueber den Ursprung und die Entwicklung der Sprache. Hb IX. FR. KINKEL, Ueber Ernährung. Hb X. Prof. Dr. S. SCHWENDENER, Aus der Geschichte der Kulturpflanzen. Hb XI. Prof. Dr. J. U. OPPER, Geschichte der neuesten Kunst. Hb XII. Dr. H. MOYE, Lesong Bedeutung für das deutsche Drama.	Hb I. Prof. Dr. J. REY, KUNZ, Das Echo der Antike. Hb II. Prof. Dr. THÜRNER, Die fremden Wörter in der deutschen Sprache. Hb III. Prof. SALOMON VIELLEN, Ueber den Verfall der Chinesen am kühnen Kunst. Hb IV. Prof. Dr. GEORGE NAGSBERG, Die Feuersteine. Hb V. Dr. H. GRENZ, Eine Wanderung nach Tripolis. Hb VI. Dr. AD. HIRSCH, Die Sternschnuppen. Hb VII. Prof. Dr. HENRICH STEINER, Ueber hebraische Poesie. Hb VIII. G. MEYER von KNONAU, Die Sage von der Befreiung der Waldgötter. Hb IX. Prof. Dr. ALBR. MÜLLER, Die Wälder der Schweiz. Hb X. Prof. Dr. GEORGE KINKEL, Peter Paul Rubens. Hb XI. Prof. Dr. WALTER MÜNCHING, Erbschaftliche Studien. Hb XII. Prof. Dr. G. HUCKEN, Ueber Sinnestäuschungen.
III. Band.	IV. Band.
Hb I. Dr. ADOLF BRUNN, Die Bäume. Hb II. Prof. CARL FÜRST, Ueber Vögel. Hb III. Prof. Dr. DAN. JACOBI, Friesisch der Grönen und die deutsche Literatur. Hb IV. Prof. STEPHAN BIAN, Bismarck's Reisen. Hb V. Dr. FERD. KLEIN, Bismarck und Lady Malakoff. Hb VI. Prof. ALBR. MÜLLER, Der Götterglaube des St. Gotthard. Hb VII. Dr. CARL MEYER, Wälder von der Vogelnähe. Hb VIII. Dr. J. E. ALLEN, Ueber die Wandlungen der Kunst im Neolithikum. Hb IX. Prof. EDUARD ORNSTADTER, Die deutschen Rechte apfelmäcker. Hb X. GEORGE MEYER von KNONAU, Die Elchhüter von St. Gallen. Hb XI. Prof. SALOMON VIELLEN, Kunst und Volkthum. Hb XII. A. BRÄUER, Felix Mendelssohn Bartholdy.	Hb I. Prof. E. DREIER, Der Rensch der Waite. Hb II. Prof. A. DE GRASSE, Die letzten Rekonstruktion und die Fugitiven. Hb III. Prof. ALBR. MÜLLER, Die Meteoriten. Hb IV. Prof. STEPH. BIAN, Nubien-Land. Hb V. Prof. CARL JACOBI, Die Schriftentafeln in Rom vor Zeit der Kaiser. Hb VI. Dr. FERD. KLEIN, Corneille und Kaulbach in ihrer Lebenszeit. Hb VII. Dr. H. WILD, MEYER, Von den ersten und letzten Dingen in der Natur. Hb VIII. Dr. JACOB WACKERNAGEL, Ueber den Ursprung des Bismuths. Hb IX. Prof. Dr. LEON. WILLA, Göthe's Worter und seine Zeit. Hb X. PAPA-CROVAT, Die Paläontologie, deren Methode, Natur und Zeit. Hb XI. Dr. STEPHAN BIAN, Kunst und Oester in allen Thälen vor der Herrschaft der Kaiser. Hb XII. Prof. L. THÜRNER, Italien.

ÖFFENTLICHE VORTRÄGE.

(Bd. 4 etwas abgegriffen). HRB 90649 CHF 200.-

Öffentliche Vorträge zu verschiedensten Themen. - Der Verleger Benno Schwabe brachte nach eigenen Angaben diese Reihe heraus, um die besten öffentlichen Vorträge einem breiten Publikum zugänglich zu machen zu einer Zeit als es in der deutschen Schweiz kein geeignetes literarisches Organ für deren Publikation gab. Einige der Vortragstitel: Die Sahara (E. Desor) / Die Malerei der Gegenwart (Gottfried Kinkel) / Die ältesten Spuren der Menschen in Europa (Albr. Müller) / Göthe's italie nische Reise (L. Hirzel) / Das Stereoscop und das Stereoscopische Sehen (H. Dor) / Charles Dickens (H. Behn-Eschenburg) / Geschichte der Schöpfung (Albert Heim) / Ursprung und die Entwicklung der Sprache (Wilhelm Wackernagel) / Ueber Ernährung (Friedrich Kinkelin) / Aus der Geschichte der Kulturpflanzen (Dr. S. Schwendener) ... Die Sternschnuppen (Dr. Ad. Hirsch) ... Der Gebirgsbau des St. Gotthard (Albr. Müller) und andere mehr.

392. OTT, Marc: Schweizer Reise der Familie Michon aus Paris. Nach dem französischen von Mar Ott. Croquis von Q. Viez. Bern, B. F. Haller, 1874, in-8°, 2 Bl. + 101 S + 3 n.n. S. (davon 1 Bl. Verlagswerbung) mit illustrationen, unaufgeschnitten, illustrierte Original-Broschüre. HRB 37257 CHF 70.-

Es handelt sich eigentlich um eine Reise nach Bern. Erwähnt werden der Bärengraben, das Münster, die Brunnen aber auch - Ein Rückblick auf das Studentenleben in Bern - und die Studentenverbindungen ('Rhenaner', 'Zofinger', 'Helveter'). Wäber 97.

393. PASCHAL, Karl: Karl Paschals König Ludwig des XIII. geheimen Staatsraths Geschichte seiner Gesandtschaft in Bündten. Aus der Pariser lateinischen Original Ausgabe in das Deutsche übersetzt von Magister J. J. Fischer. Chur, Bernhard Otto, 1781, in-8vo, 5 Bl. (inkl. Titelbl. mit gest Vignette „Vivere et mori pro patria“ (J.K.Mayr) + 438 S. + 1 Bl. (Verlagswerbung), unbeschnitten, Pappband der Zeit, fleckig, mit Titeletikett auf Rücken, HRB 90767 CHF 150.-

Erste deutsche Ausgabe. Charles Paschal (od. Pascal), Vicomte de Queute de Dargnies, war von 1604 bis 1614 Gesandter Frankreichs bei den drei Bünden. Als solcher vereitelte er die Absichten Venedigs, das 1603 auf zehn Jahre angelegte Bündnis mit den drei Bünden zu erneuern. Seine hier erstmals in deutscher Übersetzung vorliegende Schrift war 1620 unter dem Titel "Paschalis Caroli Legatio Raetica" erschienen. (HBLV V, 378). Barth 2044; Haller V, 723.

394. Pélerinage 1968 de l'ordre de St. Lazare. Spezielles Gedenkalbum mit Fotografien des Besuchs des Militär- und Spitalordens St. Lazarus von Jerusalem an den Lazariterstätten von Seedorf (UR) und Gfenn bei Dübendorf (ZH) und den Originalunterschriften und Widmungen der Lazariter. ~ 1968, in-4to, 22 Bl. (Fotos) + 10 Bl. (Unterschriften) + 8 w. Bl. handgezogenes Büttenspapier, 28 s/w Fotografien in den Formaten 12.5x9 bis Grossformat 18x25 cm auf den Seiten montiert, 5 Fotos (davon 2 in Farbe) auf 2 losen Zusatzbl. in Hinterdeckelmappe, zahlr. Unterschriften in schwarzer u. blauer Tinte, zw. den Seiten ausgeschnittene Presseberichte und Meldung der Presseagentur depag Zürich, Pergamenteinband, mit goldgepr. Lazariter-Kreuz auf Vorderdeckel u. Titel auf Rücken, marmorierter Vorsatz, unbeschnitten, im passenden Schuber, schönes Exemplar. HRB 98652 CHF 350.-

Aufwendiges, handgebundenes Album mit professionellen Bildern eines Besuchs der Lazariter in der Schweiz im Rahmen einer ökumenischen Pilgerfahrt, veranstaltet durch den Kanzler des Grosspriorats Schweiz, J.P. Zwicky von Gauen (ZH). Die Bilder zeigen Prozession, Investitur der Schweizer Ritter sowie die Verleihung eines Ordens an die Äbtissin des Benediktinerinnenklosters St. Lazarus, Gertrudis Kaeslin OSB. Teilnehmer



sind u.a. der Grossmeister des Ordens, Prinz Charles-Philippe d'Orléans, duc de Nemours, de Vendôme et d'Alençon, Pierre de Cossé XIIe duc de Brissac, Generaladministrator, weitere hohe Würdenträger der Generaladministration und Delegationen aus den Ordensprovinzen Frankreich, England, Schottland, Irland, Schweden, Deutschland, Südafrika und der Schweiz. Darunter viel europäischer Adel, mit ihren Unterschriften. (Aus dem Nachlass Zwicky von Gauen, Männedorf am Zürchersee).

395. PLÜMO, Karl: Die Steckelburger der Schweiz. Reise-Eindrücke der Familie Kibs. In Reime gebracht von Carl Plümo, Schullehrer in Staubweiler. 12 Hefte in 6 Bde gebunden. Basel, C. Schultze, 1864, in-8vo, nach Angaben im Helveticat, (Kat. schweiz. Landesbibl. on-line): ohne die 12 kolorierten Lithogr. die dazugehören, Halbleder d. Zeit, Rückenvergoldung. HRB 75371 CHF 450.-

Sehr seltene, kaum auffindbare Reisebeschreibung der Schweiz. 1. & 2. Heft: 277 S. / 3. & 4. Heft: Zürich. 360 S. / 5. & 6. Heft: Abreise von Zürich. Glarus 362 S. / 7. & 8. Heft: Ausflug ins Glarner

Hochgebirge. 572 S. / 9. & 10. Heft: Bad Stachelberg im Kanton Glarus. 320 S. / 11. & 12. Heft: St. Gallen. 554 S. Wäber -;

396. POCHON, Adolf: Das Berner Regiment von Erlach in kgl. französischem Dienst 1671-1792. Neu bearb. und hrsg. von Rudolf von Tavel. Bern-Bümpliz, Benteli, (1933), in-4to, 97 S. + 1 Bl. + 26 farb. lithogr. Tafeln + 8 Portrattaafeln + 4 kol. Fahnentafeln, privates Hldr. mit Titel auf Buchdeckel. HRB 44336 CHF 200.-

Eins von 500 Exemplaren aus einer Gesamtauflage von 575. Mit 26 prachtvollen Darstellungen von Militäruniformen des späten 18. Jahrhunderts + 8 s/w. Portr.-Tafeln + 4 farb. Fahnentafeln. + 1 zus. Farbtafel.

397. idem: Das Berner Regiment von Erlach in kgl. französischem Dienst 1671-1792. Neu bearb. und hrsg. von Rudolf von Tavel. Bern-Bümpliz, Benteli, (1933), in-4to, 97 S. + 1 Bl. + 31 farb. lith. Tafeln + 8 Portrattaafeln, Original-Leinenband. O. Schuber. HRB 46799 CHF 150.-

Eines von 500 Exemplaren aus einer Gesamtauflage von 575. Mit 25 prachtvollen Darstellungen von Militäruniformen des späten 18. Jahrhunderts.

398. POIGNANT, Adolphe: Le Rhin et les provinces rhénanes (voyage effectué en 1844 à travers de la Suisse). Relié avec:

HENNEQUIN, Victor: Voyage philosophique en Angleterre et en Ecosse. 1. Paris, Sagnier et Bray / 2. Paris, De La Forest, 1845 / 1836, gr. in-8°, VIII + 320 p. / IV + 359 p., Offert à Madame la Baronne Dupont-Delporte par l'auteur, solide et élégante reliure en demi-maroquin olive, dos à faux nerfs sobrement doré, tranches jaspées, bel exemplaire.

HRB 23764

CHF 350.-

Deux ouvrages en édition originales reliées ensemble.

1) La relation d'un voyage effectué en 1844 à travers la Suisse et en Prusse rhénane. En voici le contenu: 1) Voyage de Paris à Cologne / 2) Voyage sur le Rhin, de Bonn à Strasbourg / 3) Voyage de Strasbourg à Bâle et à Berne (Bâle, Delémont, Tavannes, Bienne, Aarberg, Berne) / 4) Voyage de Berne à Lucerne (Thun, Interlaken, Vallée de Sarne, lac des 4 Cantons, etc.) / 5) Lucerne - Le Rigi (ou l'auteur remarque: notre voyage avait duré seize heures, et nous laissait des impressions qui certainement ne

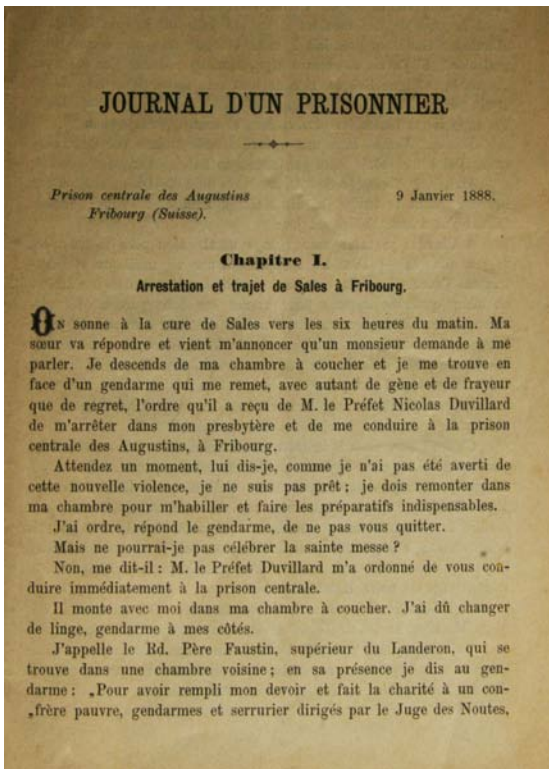


s'effaceront jamais de notre mémoire) - Retour à Bâle.

2) Edition originale d'une intéressante relation de voyage en Grande-Bretagne par Victor Hennequin (1816-1854), extravagant avocat et homme politique français.

1) Quérard (LFC) VI/44; Amweg -; BSL III/- . /2) Quérard (LFC) IV/277; Hoefler NBG XXIII/956.

399. PORCHEL, François (1843-1908): Journal d'un prisonnier (enfermé dans la) prison centrale des Augustins, Fribourg (Suisse), 9 Janvier 1888 (arrestation) jusqu'au 15 janvier (sortie). Sans lieu, sans nom, 1888, in-8vo, 31 p., brochure originale avec titre imprimé devant HRB 116538 CHF 150.-



Rare. - Journal de François Porchel, curé de Sales (1873-1888) en Gruyère, démontrant l'injuste condamnation dont il a été l'objet, qui résultait en son exil de sa paroisse, pour avoir été soumis à son Evêque et pour avoir lutté contre la rage et l'hypocrisie d'un démon ..." (voir p. 27). François Porchel, chapelain de Villars-les-Joncs (1894-1900) et de Bourguillon (1900-1908), fut le continuateur du «Dictionnaire des paroisses» entrepris par le P. Apollinaire Dellion. Le DHBS mentionne encore un ouvrage intitulé «La hiérarchie catholique» de

François Porchel, mais ne fait pas mention de ce «Journal ...». DHBS V/322.

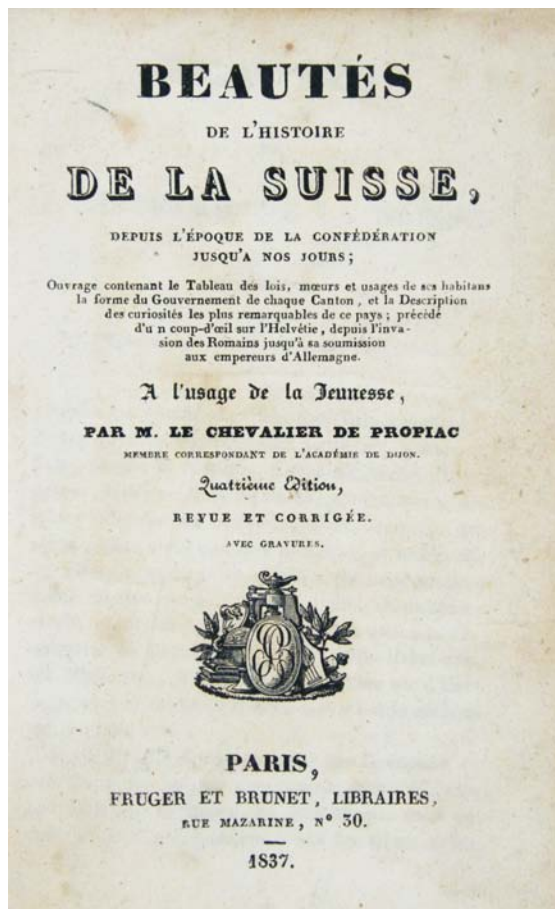
400. (CHRISTOPHORUS von Seehausen): Praedicanen Latein. / Das ist Drey Fragen / allen genannten Evangelischen Prädicanten von vielen Catholischen offtermals auffgeben / aber nie biszhero gründlich beantwortet: itzo auff's new in Reimen verfasst. Allen Christenmenschen nutzlich und notwendig zulesen. Sampt gründlicher umbstentlicher Antwort darauff / auch dreyen andern Fragen hinwider auffgegeben / nutzlich und ergötzlich zulesen. Durch Christophorum Creutz Helffer zu Seehausen. o. O., 1611, in-8vo, 94 S., ohne Einband, Blätter leicht fleckig mit wenig Wurmlöchern, in Anbetracht der Zeit sehr gut erhalten, HRB 74123 CHF 250.-

Interessante theologische Streitschrift bzw. Pamphlet aus der Zeit der Gegenreformation. Es ist die Antwort von evangelischer Seite auf die katholische Schrift "Praedicanen Latein" von Hermann Joseman (eigentlich Johannes Hammer), Mönch in St. Gallen. Der Autor dieser Gegendarstellung nennt sich 'Christophorus Creutz Helffer', wohl ein Pseudonym mit Anspielung auf den katholischen Heiligen. Er spart nicht mit Hohn und Spott auf seinen Gegenspieler. Ein Zeugnis der angespannten Situation zwischen den beiden Konfessionen in Deutschland, kurz vor Ausbruch des 30jährigen Krieges.

Holzmann-Bohatta, Deutsches Anonymenlexikon, Bd. 3, 9432.

401. PROPIAC, Chevalier Girard de (1760-1823): Beautés de l'Histoire de la Suisse, depuis l'époque de la Confédération jusqu'à nos jours. A l'usage de la jeunesse. 4ème édition. Paris, Fruger et Brunet, 1837, in-8vo, faux-titre + titre + 344 p. + 4 (sur 8) belles gravures sur cuivre hors-texte (dont le frontispice), papier brun et ondulé (humidité), 2 cahiers sortants, écriture au stylo bille sur garde biffé, reliure en plein-cuir frottée, dos lisse orné à l'or avec pièce de titre en cuir rouge. HRB 99323 CHF 75.-

Quatrième édition d'un très intéressant ouvrage d'histoire suisse à l'usage des curieux et non des spécialistes, de lecture très agréable, qui remonte à l'époque des Helvètes et termine avec les troubles des années 1814-1815. Avec les belles gravures suivantes, par Choquet (1774-1824): Habitants des districts de Berne (en costume traditionnel); Arnold



Winkelried (à la Bataille de Sempach; vue de la Route du Gotthard menant à Altdorf; Magistrats du Canton de Berne; Guillaume Tell; Cataracte du Rhin à Laufen; Vue d'un glacier; Charles IX sauvé par les Suisses (Retraite de Meaux 1567). Quérard III/366; Hoefler NBG XLI/89; Barth 10546.

402. RAMUZ, C.-F.: Chant des pays du Rhône. Illustrations de R.-Th. Bosshard. 'Les bibliophiles régionaux'. Paris, (A. Jourde et Ed. Desjobert), 1929 (1930), in-4to, 2 ff. blanches + 1 f. de faux-titre + titre imprimé en vert et noir + 77 p., orné de 33 lithographies de G. Prost d'après les dessins de R.-Th. Bosshard + 1 f. de justification + 2 ff. blanches, signet en soie jaune, qqs pet. rousseurs insignifiantes, un des 200 exemplaires num. Ex. N° 63. reliure plein maroquin vert à gros grains, dos avec auteur et titre doré, dos légèrement passé, tête dorée, couverture de la brochure originale conservée. (La reliure non signée vient de l'atelier de M. Dinckelacker, relieur à Lausanne). HRB 78837 CHF 450.-

Selon la justification, le tirage est limité à 226 exemplaires sur papier vélin de cuve des Papeteries du marais, fabriqué à la main et filigrané spécialement, à savoir: 200 exemplaires chiffrés de 1 à 200 et réservés aux membres de la Société; 26 exemplaires marqués de A à Z et nominativement attribués aux collaborateurs. Notre exemplaire porte le n° 63

Le peintre vaudois R. Th. Bosshard est un "Peintre de paysages, de natures mortes et surtout de nus..." (Bénézit II/197). "Edition recherchée" (Carteret). C'est la 4e édition du texte de Ramuz. Bringolf 25c.

403. Recueil factice de 12 brochures sur les événements de 1780. Genève, 1780, in-8vo, reliure en demi-parchemin simple de l'époque. HRB 90694 CHF 450.-

1) Petit Dialogue entre David Matagrin et Alphonse Pique Loeuil, Citoyen du bon Coin. 20 p. / 2) Le patriotisme dévoilé. 1 p. (titre) + 1 p. (blanc) + 32 p. / 3) Réponse au natif par l'auteur des réflexions politiques. 19 p. + 1 (blanc). / 4) Très humble et très respectueuse déclaration, adressée au mag. petit-conseil par les membres du magnifique conseil des deux-cent et par les citoyens et bourgeois constitutionnaires. 1 p. (titre) + 1 p. (blanc) + 24 p. / 5) Commentaire panégyrique sur la déclaration du 9 Novembre 1780. 16 p. / 6) Un natif isolé à ses concitoyens. Les natifs, partisans des aristocrates. 1 p. (titre) + 1 p. (blanc) + 32 p. / 7) Tableau des abus, ou essais sur les inconséquences juridiques. Premier essai. 34 p. / 8) Le voyage de Galec dans la ville de Yenef. Extrait des mémoires des Bramins & traduit de l'Indou par un des missionnaires de la société muette de la Modération. 52 p. / 9) Considération sur l'état des natifs. Première partie où l'on examine s'il est du bien de l'Etat de changer leur sort. 32 p. / 10) Supplément à la considération sur l'état des natifs ou dialogue entre un citoyen & un bourgeois sur les objections contre un système refermé dans la première partie des considérations. 32 p. / 11) Le remerciement négatif, à un prétendu ami de la liberté. 19 p. + 1 p. (blanc). / 12) Réflexions politiques sur l'état de la République. Par un citoyen, ami de la liberté.

404. Recueil factice de 15 brochures num. à la main de 1 à 15, concernant le Canton de Fribourg. 1776 - 1874, in-8vo, e. a. avec le n° 10) Bucolicos de Virgile, in dix éclôguès, traduites in Vers héroïcos & Dialecte Gruvèren... (Très rare traduction des bucoliques de Virgile en patois gruyèrien). Tampon sur chaque ouvrage 'Bibliothèque des P.P. Capucins ROMONT', et

notice manuscrite au crayon papier sur garde 'Acheté le 10.6.76 chez Hegnauer (Berne) puis acheté en avril 2016 à Genève ! (Voilà pour l'histoire du voyage d'un livre). demi-toile (bibl.). HRB 116302 CHF 950.-

1) Verse in Anakeontischen ('n' handschriftlich in 'm') petit histoire d'un livre Syllbenmaaße über Die Linde, welche die Mitte der Stadt Freyburg in der Schweiz beschattet, gesungen den ersten Tag ihres vierten Jahrhunderts, den 23 Brachmonat 1776. Freyburg in der Schweiz bey B.L. Piller. (12.5x7.4 cm, 10 S. + 1 Bl. weiss, ohne O.-Umschlag).

2) Réduction des mesures suisses et françaises par le commissaire général CRAUSAZ. 14 p. + couverture rouge-pâte de la broch. (avec au verso: Fribourg - Imprimerie de Ch. Marchand. Sans date, vers 1850-60) (12.1x8 cm.).

3) Annuaire militaire du Canton de Fribourg 1874. Édition officielle. Fribourg, Imprimerie L. Fragnière, 1874. 23 p. (+ 1 p. bl.).

4) Annuaire militaire du Canton de Fribourg 1871. Édition officielle. Fribourg, Imprimerie L. Fragnière, 1871. 22 p. (+ 1 feuille bl.).

5) Fribourg. Ses environs et ses nouvelles entreprises industrielles. Fribourg Librairie Josué Labastrou, 1872. 19 p. (+ 1 p. bl.) Fribourg Impr. Marmier et Biemann. (13.5x9.5 cm.)

6) (GENILLOUD, F. et autres) - Rapport du comité de la société de secours mutuels de la Glâne sur sa gestion pendant les années 1871 et 1872. Fribourg Imprimerie Catholique Suisse, 1873. in-8°, 23 p. (+ 1 bl.).

7) Bericht vnderverrätherischen Zusammenrottung welche wider die Stadt Freyburg zu Anfang des Maymonaths 1781 ausgebrochen... Freyburg in der Schweiz Bey B. Ludw. Piller, 1781. 56 S., in-8° (Chenau-Erhebung - 1781).

8) Dematra, Mr. le doyen, Curé à Corbières: Essai d'une monographie des rosiers indigènes du Canton de Fribourg. Fribourg en Suisse, chez F.L. Piller, Imprimeur du Gouv. 1818, in-8°, 8 p. lég. tâchées.

9) Règlement de la société économique à Fribourg, précédé du rapport de la commission nommée pour en faire le projet. 'Avec permission de la Censure'. Fribourg en Suisse, chez Béat-Louis Piller, Imprim. cantonal. 1813, in-8°, 40 p.

10) Bucolicos de Virgile, in dix éclôguës, traduites in Vers héroïcos & Dialecte Gruvèren, per on Poëte Helvète-Nuithonien, et dèdiayès à tits les Compatriotos, Amateurs de la Poësie & Protecteurs deis Hienhès & deis Arts. A Frubouarg in Suisse, Vers Beat-Luvis Piller, 1788. IX + page 10 à 64 (ainsi complet). (Très rare traduction des bucoliques de Virgile en patois gruyérien).

11) (Blanchet, Adolphe): Petite notice biographique

sur le T.-R. Père Marcel de l'ordre des frères mineurs capucins. Supérieur de l'hospice de Romont. Mort à Blumenstein le 30 juillet 1871. Fribourg M. Soussens, Imprimeur-éditeur, 1871. 16 p.

12) Notice historique sur le Sanctuaire & le Pélerinage de Notre-Dame de l'Épine. Front. lithogr. + IX (+ 1) + 55 p. (+ 1 bl.) + 1 f. (Table).

13) Vingtième comte de la Société de Secours Mutuels de la Glâne. Année 1870. 'Humanité - égalité - travail'. Fribourg, Impr. Marmier & Biemann. 1872. 20 p.

Non num.) Au peuple fribourgeois. 3 p. (+ 1 bl.). (Affaire d'une réunion populaire tenue à Montet, pour vpter une adresse au grand conseil... (après) des fouilles domiciliares opérées chez des citoyens honorables dont le seul crime est d'avoir été l'un, président et l'autre, secrétaire de la comm. pour l'ass. de Montet).

14) Apologie de la pétition du Conseil Municipal der la Ville de Bulle ou REPONSE aux observations de M. L. S. au sujet des RR. PP. Jésuites. MDCCXXXI. 14 p. + f. bl.

15) Recueil des représentations des quatre bannières à LL. EE. de Fribourg. (1782), 62 p. + 1 f. bl. (avec fin-de-chapitre et en-tête gravée).

405. REICHLEN, Joseph. - REICHLEN, J.-L.:

Vie d'artiste - Joseph Reichlen - peintre fribourgeois 1846-1913. Genève, Roto-Sadag, 1943, in-folio, 38 p. + 56 planches + 8 planches en couleurs, timbre rouge 'Nico Blanc' sur garde, brochure originale illustrée rempliée, bel exemplaire. HRB 87588 CHF 200.-



Ouvrage sur la vie et l'oeuvre de Joseph Reichlen, professeur au Collège St-Michel de 1890 à sa mort, "peintre académique auquel s'identifia le Fribourgeois au point d'en faire sa gloire nationale" (HCF). Un des 750 exemplaires numérotés (n° 232). HCF (1981) p. 944.

406. Revue populaire illustrée de la Suisse Romande. Recueil mensuel paraissant à Neuchâtel à la fin de chaque mois. Littérature, arts et sciences, industrie, histoire, agriculture, apiculture, hygiène, économie domestique, botanique, histoire naturelle. 34 premiers numéros reliés ensemble (juillet 1883 - avril 1886). Neuchâtel, Borel, 1883-1886, gr. in-8°, 412 p. (deux premières années, 24 numéros); 156 p. (10 numéros), illustré dans le texte, ça et là qqqs rousseurs, tampon ancien 'Louis Stettler - Mézières', solide reliure artisanale en demi-parcemin, titre ms. à l'encre noire sur le dos, assez bon exemplaire.

HRB 18380

CHF 450.-

Les 34 premiers numéros d'une revue mensuelle publiée à Neuchâtel, proposant à ses lecteurs de nombreux petits articles de variété et de culture générale, mais couvrant principalement les domaines de l'agriculture, de l'économie domestique et des sciences naturelles sous ses formes les plus diverses. Une part non négligeable est par exemple dédiée à l'apiculture (24 articles dans les 24 premiers numéros), avec des données intéressantes pour l'histoire économique de la Suisse romande. Brandstetter BSL Ib -.

407. Revue Suisse. Tome premier (- second). En 2 vols. Lausanne, Imprimerie et librairie de Marc Ducloux, 1838, - 39, gr. in-8vo, 668 p. + 1 planche dépl. / 745 p., reliure en d.-cuir originale dos orné or, bel exemplaire.

HRB 57093

CHF 550.-

Avec des sujets très variés de littérature et poésie, l'histoire et philosophie, les voyages, beaux-arts etc etc. La planche dans le vol. 1 montre le monument 'Obélisque' pour Frédéric Cécarr de la Harpe avec le plan du Port et L'Île de la Harpe, à Rolle. Le tome 2 contient qqqs contributions de J.J. Berchtold sur Fribourg, 2 autres sur les souvenirs d'un voyage au Col de l'Ortles et Val de Münster et U. Guinand avec 2 contributions sur la Vallée de la Viège (Valais).

408. REY, Rodolphe: Genève et les rives du Léman. Le pays et les hommes. Le passé et le présent de la Suisse romande. 3e édition, augmentée d'un coup d'oeil sur les derniers événements et sur la situation de Genève en 1874. Genève, H. Georg, 1875, pt. in-8°, titre + 474 p., reliure en percaline noire, pièce de titre en cuir, bon exemplaire.

HRB 25744

CHF 80.-

Intéressante publication à caractère historique sur Genève et le bassin lémanique. Avec une chapitre supplémentaire 'Coup d'oeil sur les derniers événements et sur la situation de Genève en 1874'.

409. RODT, Eduard von: Bern im XIII. und XIV Jahrhundert. - bis XIX Jhd. Zus. 6 Bde. Bern, Schmid & Francke, 1898 - 1907, gr. in-8vo, reich ill. mit Tafeln und Falttafeln, Ex-Libris 'Brunner, Edgar Hans', original reich ill. Leinenbände.

HRB 72101

CHF 550.-

Selten so komplett. Bern im XIII. und XIV Jahrhundert. 1907, 183 S. / XV. Jhd. 1905, 182 S. / XVI. Jhd. 1904, 156 S. / XVII. Jhd. 1903, 144 S. / XVIII. Jhd. 1901, 143 S. / XIX Jhd., 1898, 128 S. Zus. 6 Bde.



410. ROOK, Clarence: Switzerland, the country and its people. Painted by Effie Jardine. London, Chatto & Windus, 1907, in-4to, 270 p, + 55 beautiful colored plates & 14 half tone photographs, all with titled tissue guards, full vellum binding, bookcover with gilt image of the Matterhorn, top edge gilt, 3 edges untrimmed. HRB 57090

CHF 650.-

First Edition. Beautiful copy for bibliophiles! Special printing of 112 copies this N° 87. A fine book on the Swiss people, their historical events, their particularities and their beautiful country, richly illustrated with photographs and most of all with 56 reproductions of water-colours representing mainly scenes of mountains, landscapes, towns and villages. Perret, 3758.

411. RUCHAT, Abraham (1680-1750): Histoire de la réformation de la Suisse. Edition avec appendices et une notice sur la vie et les ouvrages de Ruchat, par L(ouis) Vulliemin. 2 parties en 7 volumes. Nyon, M. Giral, et Paris, Risler (et) Cherbuliez, et Lausanne, Marc Ducloux, 1835-38, in-8°, exlibris hérald. gravé de 'William VII Duke of Devonshire' (vol. 1), et de 'Spencer Compton, VIII Duke of Devonshire' (vols. 2 à 7), très belles reliures en cuir, dos à nerfs ornés en or (vols. 1-3 dorure passée), encadrement d'un filet sur les plats, pièces de titre et de toison aux dos, motif à froid sur les coupes encadrant également l'intérieur des plats, qqs minimes frottements met réparations, tranches jaspées rouges. Bel ensemble. HRB 35529 CHF 1500.-

» Très important pour l'histoire de l'Eglise du canton de Berne et en particulier du canton de Vaud «

Première édition de la partie inédite, c'est-à-dire la 2e partie de l'ouvrage, comprenant les volumes 5, 6 et 7. Cette partie, apparemment interdite à l'époque de la publication des vols I à IV. (1727-1728, en 6 vols. in-12°, comprenant notamment les années 1516 à 1536, et les années suivantes jusqu'à 1557).

Lonchamp 2562; Barth 1240 (cf. 1217-1218); Wyss 295; cf. Haller III/75 (éd. de 1727-28, réimprimée en 1740), et III/76 (la continuation ms., alors pas encore imprimée); DHBS V/583 (Ruchat) et VII/186-7 (Vulliemin).

412. ST. GERMAIN, (Claude-Louis) (1707-1778): Mémoires de M. le comte de St. Germain. Ecrits par lui-même. (Rédigés par l'abbé de La Montagne, publiés par l'abbé Dubois). En Suisse (Yverdon ou Berne), Libraires Associés (ou Société typographique), 1779, in-8°, 2 ff. n.n. + 291 p., non rogné, minimes traces de vers dans qqs feuilles, exlibris ms. 'de Reynold', cartonnage muet original, poussiéreux.

HRB 41353

CHF 650.-

Unsophisticated copy, untrimmed, in XVIIIth century grey boards. Very important work on the efforts of Claude-Louis Saint-Germain, French minister of War and Military Affairs, to introduce Prussian discipline to the French army just before the beginning of the French Revolution, by which he drew the entire army's hate upon himself. It is generally held that this edition was published in Yverdon. The cantonal library in Lausanne, Dorigny, states that, judging after the typographical material used, this edition was published in Bern, Société typographique. Another edition was published the same year in Amsterdam.

The work contains the following chapters: Administration. / Nouvelle constitution. / Seconde partie des mémoires militaires. / Suite du mémoire militaire. / Suite du mémoire militaire. / Avis de l'éditeur. Au moment de la publication l'auteur était ministre et secrétaire de la guerre, lieutenant général des armées de France, feld-maréchal au service de Sa Majesté le Roi de Danemark, chevalier commandeur de l'Ordre de l'Eléphant.

"Eine Arbeit von besonderer Wichtigkeit, welche Zeugnis ablegt von den Bestrebungen, die Einrichtungen des friderizianischen Heerwesens Preussens kurz vor den grossen Revolution nach Frankreich zu übertragen. ... Es ist eine Art Rechenschaftsbericht des Verfassers über seine Tätigkeit". Weller II/209; Jähns III/2339.

413. SCHEURMANN, J. gravé par.: Atlas de la Suisse dessiné par Keller, (&) Scheurmann, gravé par J. Scheurmann. Contenant une carte générale et dix-huit cartes détaillées, num. de 1 à 19. Publié par Orell, Füssli et Cie à Zürich, 1822, in-4to, 19 cartes gravées num. de 1 à 19, dont la carte générale de la Suisse. Cartes entières. coloriées à la main, montées en 4 parties sur toile, cartes pliées dans emboitage d'origine avec pièce de titre.

HRB 112686

CHF 1200.-

Joli atlas de cartes coloriées, complet, collection de cartes publiée sans page de titre, pièces de titre en langue française sur la toile pour chaque carte. Avec les cartes gravées suivantes (chaque carte ca. 22.5x 28 cm / Schöner Atlas, vollst. mit folgenden kolor. Karten in Kupferstich je 4 Teile auf Leinen aufgezogen:

- 1) General Chartre der Schweiz in XXII Cantone abgetheilt 1822. Gez. u. gest. v. J. Scheurman. Zu finden bey Orell, Füssli ...
- 2) Der Canton Zürich. 1822.
- 3) Der Canton Bern. Südlicher Theil.
- 4) Der Canton Bern. Nördlicher Theil.
- 5) Der Canton Luzern. (gez. v. Jost Pfyffer v Altshofen) /



6) Die Cantone Uri und Unterwalden.

7) Die Cantone Schwyz und Zug.

8) Der Kanton Glarus.

9) Der Canton Freiburg.

10) Der Canton Solothurn und Basel.

11) Die Cantone Schaffhausen und Thurgau.

12) Die Cantone St. Gallen und Appenzell.

13) Der Canton Graubünden verbessert und vermehrt. 1821. R. am Stein delin.

14) Der Canton Aargau. 1822.

15) Der Canton Ticino. Gezeichnet v. H. Keller, nach Pater Paolo Ghiringelli.

16) Le Canton de Vaud. Canton Waadt.

17) Der Canton Wallis. 1820.

18) Le Canton de Neuchâtel. Dessiné et gravé d'après la carte de Mr. d'Ostervald par G. Hegi.

19) Le Canton de Genève. 1817. Graf BSL II/46 (seule date indiquée: 1816) et II/47 (date 1822)

414. SCHMIDT, Rudolf (1822-1903):
Allgemeine Waffenkunde für Infanterie.
Mit besond. Berücks. der neuesten Kriegs-

Handfeuerwaffen der modernen Staaten. In 2 Bänden Text- und Atlasband + Neue Folge von 1891. Zus. 3 Bde. Bern, Schmid, Francke, 1888, 1891, in-4°, XII + 168 S. / VIII + 24 Tafeln in Farbendruck (Chromolith., Lips in Bern) davon 1 illustr. und dekor. Titeltafel und 23 Tafeln mit 400 Abbildungen + (Neue Folge) 54 S. + 1 Bl. + 7 Tafeln (24-30), Original-Pappband (Rücken gespalten u. lädiert) + (neue Folge) Pappband ill. Orig.-Umschl. montiert.

HRB 31686

CHF 850.-

Ausführlich und schön illustriert. Wichtige technische Dokumentation, veröffentlicht von Oberst Rudolf Schmidt. Tafel 1 zeigt die Entwicklung der Feuerwaffen vom 14. bis zum 18. Jahrhundert. Die anderen Tafeln sind dem 19. Jh. gewidmet. Mit der sehr seltenen 'Neuen Folge'. / 3 volumes with 30 chromolithographic plates on guns and gunnings. Mostly from European countries. Fine complete copy with the text-volumes and often missing supplementary volume. BLS VI/202, unter II.



415. SCHUBIGER, P. Anselm: Die Sängerschule St. Gallens vom achten bis zum zwölften Jahrhundert. Ein Beitrag zur Gesangsgeschichte des Mittelalters. Mit vielen Facsimile und Beispielen. Einsiedeln und New-York, Gebrüder Karl und Niklaus Benziger, 1858, in-4°, VIII + 1 vielfarbiges Titelblatt, verso mit dem Allianzwappenstempel von Hannover und Sachsen-Altenburg + 96 S. + 8 Farbtafeln (Monumenta, Facsimile) + 60 S. mit Musikbeispielen (Exempla), leicht stockfleckig, original Halb-Lederband d. Z. mit goldgepr. bekröntem Monogramm 'MR' auf dem Vorderdeckel u. goldgepr. Rtit. Schönes Exemplar. HRB 75808 CHF 650.-

Exemplar aus Königlichem Vorbesitz. Ernest August v. Hannover's Sohn, Kronprinz Georg hat seine Einbände mit einfachem Rundstempel 'G.P.K.' versehen. Georg's Frau Marie, Tochter Josefs Hg. von Sachsen-Altenburg, liess nach der Krönung ihres Mannes 1851 die goldgeprägten Initialen 'M.R.' (Maria Regina, darüber Königskrone) auf Ihren Einbänden anbringen.

416. SCHWEGLER. - Der Todtentanz Gemälde auf der Mühlenbrücke in Luzern. Ausgeführt von Kaspar Meglinger, 1626-1635. Getreu nach

den Originalien lithographirt & herausgegeben von Gebr. Eglin, Kunsthandlung Luzern Kapellgasse N° 260. / La danse des morts. tableaux sur le pont des moulins à Lucerne. (Luzern, Gebr. Eglin), o.J., um 1867, in-8° oblong, 1 Blatt (weiss) + Titelblatt + 1 Tafel: Lucerns Ehrenwappen. Les armes de Lucerne + 58 num. lithogr. Tafeln + 1 Bl. (- Inhalt, Indication des tableaux -), etwas stockfleckig, Ex-Libris, Joseph Antonii Häfliger (1873-1954 - Apotheker Begründer d. Pharmazie- hist. Museums in Basel) + rez. Ex Libris, Original-Halbleinen mit Ecken, Vorderplatte mit lithographierter Titel-Ansicht. Marbrierter Schnitt.

HRB 116504

CHF 200.-

Dieser Totentanz-Zyklus ist eines der Wahrzeichen Luzerns, das Werk Caspar Meglingers, von 1626 bis 1635 gemalt, und zwar ursprünglich 67 Bilder (abgebildet sind nur 58) Es existieren heute noch 56 (vor dem Brückenbrand), 45 davon wurden 1867 in der Mühlebrücke aufgehängt. Über Jahrhunderte wurden die Totentanz-Bilder immer wieder restauriert.

"Meglingers Bedeutung liegt in seiner außerordentlichen szenischen Kompositionsgabe und gewandten Porträtkunst; auch in der weichen Behandlung des Nackten körpus und in seiner Auffassung landschaftlicher Reize. Sein Hauptwerk ist der von ihm entworfene und gemalte Totentanz auf der Spreuer- oder Mühlenbrücke in Luzern. Die Anregung hiezu bot ohne Zweifel sein Lehrer Jakob von Wyl." (SKL).

Zu Caspar Meglinger: Füssli (1779) S. 418, B/VII/305; Thieme-B. XXIV/336; Brun, SKL (1908) II/348-350; HBLs V/65, Nr. 2. / Zu Bernard, und Gebr. (Anton) und Karl Martin Egli: Brun, SKL (1905) I/414; Thieme-B. X/385; HBLs I/789, E, Nr. 7. / Zu Josef Schneller (1801-1879): HBLs VI/220, A.

417. Schweiz. - Souvenir Sammlung von 18 Kupferstich-Ansichten, mit Legenden, aus dem 'Schatzkästlein'. O.J. (ca. 1830), kl. Quer in-8vo, Pappband mit Buntpapier.

HRB 40687


CHF 750.-

Die sehr schönen Tafeln in klaren Abzügen stellen bekannte Motive aus der Schweiz dar: Rheinfall / Gotthardpass / Gletscher / Jungfrau / Staubbach / Tellsplatte / S. Gotthard / S. Bernhardsberg / Genf / Domkirche Bern / Brücke Grimsel / Addathal / Basel / Montblanc (diese Abb. (ähnlich) bei 'Rean', in: Almanach de Gotha pour l'année 1830, sign. Rosmunter 1829) / Bern / Wetterhorn / Zürich /

Simplon-Strasse.

Kleines margin. Wasserfleckchen, teils stockfleckig hauptsächlich am Rand. Réan, Monte Bianco p. 68.

418. Die Schweiz. Neuestes Gemälde der Erde und ihrer Bewohner, oder Schilderung der vorzüglichsten Merkwürdigkeiten, der Sitten und Gebräuche, der Lebensart und Kostüme der verschiedenen Völkerschaften aller Welttheile. Schweidnitz, gedruckt und herausgegeben von Carl Friedrich Stuckart, 1824, gr. in-8°, 2-spalt. Text, 198 S. + 25 handkolorierte Kupfertafeln, stockfleckig oder etwas gebräunt, Tafeln im allg. frisch, 'Exlibris Dr. H.G. Roederstein', Pappband mit Buntpapier, berieben und bestossen, Titelschild a.d. Rücken. HRB 32985 CHF 2200.-



Sehr seltene Beschreibung des Schweizerlandes und zugleich eine sehr frühe deutsche Schilderung über die Sitten und Gebräuche der Schweiz, illustriert mit 15 Kostümtafeln und 10 sehr seltenen Ansichten, u.a. die Städte Freiburg, Bern und Sitten, das Schloss Chillon, die Bäder von Pfeffers, Brücke von Campo Doleino, Ansicht von Banaduze und der Alp-Aufzug im Emmenthal. Die Kostümtafeln zeigen je zwei Personen, meist Frauen aus verschiedenen Kantonen zusammen, Lipperheide Ga 33 (gibt 199 S., aber nur 14 Tafeln); Wäber BSL/III.2 S. 14 (unter Schweiz); Colas -; Thieme-B. XXXII/233; H.H. Füssli, Allg. Künstlerlex. II/9 (1816, "Stuckart, Kupferstecher, Lithograph u. Illustrator in Schweidnitz, tätig 1804/27"); Nagler, Künstlerlex. 17.

419. Anonyme. - Schweizer Lexikon. In 7 Bänden. Zürich, Encyclios, 1945-1948, gr. in-8°,

ca. 10000 S., Original-Leinenband.

HRB 10664

CHF 70.-

420. ZOLLINGER, H. (Heinrich) del. et sculp.: Album pittoresque. Sonnenberg. Hôtel & Pension Seelisberg. (Au Lac des Quatre Cantons). o.J., um 1858, 6.5x11.5 cm (Abbildung ohne Margen) Sammlung von 24 gestochenen nicht numm. Ansichten mit allen Orig.-Seidenpapieren, inkl. 1 grossen gestoch. Panorama vom Sonnenberg. Stockfleckig, gebunden in rotem tiefgeprägtem Leinenband, mit goldgeprägtem Titel auf dem Vorderdeckel. (Album 13x19.8 cm) HRB 103399 CHF 950.-

Mehrere 'Sonnenberg' Touristen-Alben in gleicher Ausstattung folgten einander innerhalb weniger Jahre. Kleinere Unterschiede konnte ich jedoch feststellen, zum Beispiel kommt die Abbildung 'von den Dachsenloechern' nicht immer vor, auch die Grösse des Albums war unterschiedlich. Die Sammlung enthält Ansichten von : 1) Treib / 2) Seelisberg / 3) Sonnenberg 1857. 4) Seelisberg / 5) Sonnenberg. Hotel & Pension Seelisberg / 6) Im Wald 1 / 7) Im Wald 2 / 8) Niederbauen ob Seelisbergerkulm / 9) Im Wald 3 / 10) Kaenzeli / 11) Vom Urwald aus / 12) Im Wald 4 / 13) Rütli / 14) Im Wald 5 / 15) Im Wald 6 / 16) von den Dachsenloechern / 17) Schwendifluch Teufelsmünster / 18) Hinterweid / 19) Beroldingen / 20) Lauenen / 21) Emmatten / 22) Mythenstein / 23) Schwybogen / 24) 'Panorama vom Sonnenberg auf Seelisberg. Prise au dessus de la Koenzeli. Vierwaldststaettersee Schweiz 845 Mtr ü Meer'. Format 12.5 x 46.4 cm, Marge oben und unten mit Legenden. Die 6 hier mit dem Titel "Im Wald" benannten animierten Ansichten (ohne Titel) sind alle im Waldgarten d. Hotels. (Parkpartie-Darstellungen sogen. Gardenparties), sehr beliebt damals.

421. SEIGNEUX, G.H. (Georges Hyde) de (1764-1841): Précis historique de la révolution du canton de Vaud et de l'invasion de la Suisse en 1798; appuyé sur des documens authentiques. En 2 volumes. Lausanne, (Hignou aîné pour) Dépôt Bibliographique, 1831, in-8vo, 2 ff., titre et errata + 512 p. / 2 ff., titre et errata + 542 p., çà et là lég. rousseurs, exlibris héraldique 'H. Remsen Whitehouse', reliures en demi-chagrin vert olive à coins et à nerfs, titre et tom. en or et fleurons à froid aux dos, lég. frotté, tranches jaspées, bel exemplaire.

HRB 43618

CHF 450.-

Edition originale. L'auteur fut officier au service de

Bavière, juge et accusateur public dans le canton de Vaud, l'un des chefs du parti bernois à la Révolution. Barth 5003; DHBS VI/147, nr. 12.

422. SIMLER, Josias: Von dem Regiment loblicher Eidgnoschafft Zwey Bücher: Da das erste begreiffet der Bündnussen Ursprung ... Das ander Buch aber handelt von den Sitten, Gebräuchen und von dem Regiment der Eidgnoschafft ins gemein, und der Orten besonderbar ... im jahr 1576 beschriben / zum offtern mal auffgelegt / und jetzt von newem ubersehen. Zürich, Johann Jacob Bodmer, 1645, in-8vo, 62 n.n. Bl. (Titel + 9 Bl. Dedication + 52 Bl. Register) + mehrf. gefaltete Karte 'Die Eydgnoschafft mit dero grentzen' (Hans Conr. Geiger del. Conr. Meyer sc. Zch. + 555 S. (fehlen die S. 3-14), durchgehend leicht braunfleckig, Pergament d. Zeit, Staubfleckig. (mit der oft fehlenden Karte). HRB 91389 CHF 450.-

423. SIMOND, L(ouis) (1767-1831): Voyage en Suisse, fait dans les années 1817, 1818 et 1819; suivi d'un essai historique sur les moeurs et les coutumes de l'Helvétie ancienne et moderne, dans lequel se retrouvent retracés les événemens de nos jours, avec les causes qui les ont amenés. En 2 gros volumes. Paris, Treuttel et Würtz, 1822, in-8°, frontispice dépl. (gravée au trait, représentant quatre positions des lutteurs suisses) + VIII + 656 p., avec 4 figures in-texte gravées / IV + 596 p., exemplaire non rogné, brochure originale en papier peint moucheté, dos avec pièce de titre en papier imprimée, dos et les 40 p. à la fin rongées, ne touchant pas le texte, (Brochures d'attentes). HRB 14759 CHF 200.-

Première édition d'un ouvrage estimé sur la Suisse. Son auteur Louis Simond, homme de lettres français, acquit en 1822 la citoyenneté genevoise, puis en 1824 il devint maire de Versoix. Grand voyageur Simond passa plusieurs années aux Etats-Unis et dans les Iles Britanniques. Cet ouvrage offre une double approche de la Suisse:

Le 1er volume n'est pas une simple relation de voyage pittoresque, mais plutôt une approche de "reporter" sondant les mentalités et préoccupé à saisir les constitutions politiques des contrées traversées. Le discours ne manque pourtant pas d'anecdotes et de piquant (parlant de Fribourg): "C'était jour de foire lorsque j'y suis arrivé; l'aspect des rues encombrées d'une foule bruyante et


causeuse d'acheteurs et de vendeurs, d'oisifs, de mendiants et de moines; la saleté des maisons, les madones, les crucifix colossaux, rappelaient l'Italie. Cette ville est tellement sur la ligne de démarcation des patois français et allemands, qu'une moitié entend à peine l'autre (...). Les Fribourgeois les plus instruits s'avouent en arrière du siècle, mais se consolent en remarquant 'que l'on est encore plus bête à Soleure'" (pp. 537-540).

Le 2e volume, plus systématique, est une histoire de la Suisse, de l'époque préromaine à Napoléon. Le frontispice repliée, une scène de lutte suisse, a une déchirure dans le pli, qqs pages un peu rongées dans la marge (611-656), déchir. marg. pp. 505-6., papier quelque peu poussiéreux et brun.

Quérard IX/169; Hofer NBG XLIV/14; de Montet DBGV II/521; Wäber BSL III/60 /(cette éd. de 1822 et la trad. en angl. de 1823); Barth 17636.

424. Simplon. - Altes Spital auf dem Simplon. 5800 Fuss über Meer. (Ansicht mit neuer und alter Strasse). o.J. um 1810, 13.5x23 cm., Aquatinte. 1 feuille. HRB 83377 CHF 100.-

425. (SINNER, Johann Rudolf) (1730-1787): Voyage historique et littéraire dans la Suisse occidentale. 2 tomes en 1 volume. Neuchâtel, Société typographique, 1781, in-8°, XXX + 344 p.; titre + 336 p., avec quelques ornements typographiques gravés sur bois, papier en bonne condition, ancien tampon sur titre 'Holstein-Holsteinborg', solide reliure en demi-



veau raciné à coins, dos à nerfs sobrement doré, tranches rouges, bel exemplaire.

HRB 23051

CHF 250.-

Edition originale de l'oeuvre principale de Johann Rudolf Sinner, dont ne parurent que les deux premiers tomes, importante oeuvre historique, géographique et par endroits ethnographique sur les Cantons de Bâle (Ville et Canton, ruines romaines, etc.), du Jura, du Jura bernois, de Neuchâtel (avec e.a. la description des montagnes de la principauté de NE en 1766), de Vaud (avec importantes notices sur toutes les principales localités) et de Genève. Seules les toutes dernières pages de l'ouvrage parlent brièvement de Fribourg; le Valais est traité dans le Chapitre IX: Bains et eaux minérales, montagnes remarquables e.a.

Wäber BNS III/108; DHBS VI/199 (n° 25); Barbier IV/1090c.

426. idem: pt. trou dans marge du titre + 336 p.; 1 f. + 344 p. (la table du tome 1, = p. 337-344 a été reliée à la fin du 2e volume), avec quelques ornements typographiques gravés sur bois, çà et là taché d'eau dans les marges, exlibris héraldique 'G. Wüthrich', reliures en demi-cuir originales, dos ornés en or, plats recouverts de papier dominoté taché et fortement endommagé, bords frottés coins écrasés, généralement assez bon exemplaire.

HRB 23801

CHF 200.-

Edition originale de l'oeuvre principale de Johann Rudolf Sinner, dont ne parurent que les deux premiers tomes, importante oeuvre historique, géographique et par endroits ethnographique sur les cantons de Bâle (ville et canton, ruines romaines, etc.), du Jura, du Jura bernois, de Neuchâtel, de Vaud (avec importantes notices sur toutes les principales localités) et de Genève. Seules les toutes dernières pages de l'ouvrage parlent brièvement de Fribourg; le Valais n'est pas traité.

Nommé directeur de la bibliothèque de Berne en 1748 à l'âge de 18 ans seulement (ce qui ajouta un peu plus à l'exaspération de Samuel Henzi, qui brigua le même poste, avec les suites révolutionnaires que l'on connaît), Sinner était un érudit distingué, francophile, un honnête homme de son siècle qui entretenait d'importantes relations scientifiques et littéraires. De 1776 à 1781, année de parution de cet ouvrage, il avait été en poste à Cerlier en qualité de bailli. Wäber, BNS III/108; DHBS VI/199 (n° 25); Barbier IV/1090c.

427. idem: Voyage historique et littéraire

dans la Suisse occidentale. En 2 volumes. Neuchâtel, Société typographique, 1781, in-8°, XXX + 336 p.; 1 f. + 344 p. (la table du tome 1, = p. 337-344 a été reliée à la fin du 2e volume), avec quelques ornements typographiques gravés sur bois, çà et là avec rousseurs, non rogné, ex libris récent, reliures en demi-toile récente, dos orné en or. HRB 112989 CHF 100.-

Edition originale de l'oeuvre principale de Johann Rudolf Sinner, dont ne parurent que les deux premiers tomes, importante oeuvre historique, géographique et par endroits ethnographique sur les cantons de Bâle (ville et canton, ruines romaines, etc.), du Jura, du Jura bernois, de Neuchâtel, de Vaud (avec importantes notices sur toutes les principales localités) et de Genève. Seules les toutes dernières pages de l'ouvrage parlent brièvement de Fribourg; le Valais n'est pas traité.


Nommé directeur de la bibliothèque de Berne en 1748 à l'âge de 18 ans seulement (ce qui ajouta un peu plus à l'exaspération de Samuel Henzi, qui brigua le même poste, avec les suites révolutionnaires que l'on connaît), Sinner était un érudit distingué, francophile, un honnête homme de son siècle qui entretenait d'importantes relations scientifiques et littéraires. De 1776 à 1781, année de parution de cet ouvrage, il avait été en poste à Cerlier en qualité de bailli. Wäber, BNS III/108; DHBS VI/199 (n° 25); Barbier IV/1090c.

428. SOUCI, Antoine: Messenger boiteux. Almanach historique contenant des observations astronomiques sur chaque mois. Le cours du soleil et de la lune, etc. Pour l'an de grace 1837 et le XXXVIIème du XIX siècle. Vevey, Frères Loertscher, 1837, in-8vo, n.n., env. 60 p., 4 gravures, brochure originale.

HRB 64240

CHF 100.-

Ephémérides de MDCCCXXXVII. - Titre en rouge et noir avec l'image du messenger - calendrier (avec foires) avec les gravures sur bois et signes



astrologiques - Relation historique - ENGRAIS État de décomposition dans lequel il convient d'employer les engrais - Le père juge et bourreau (avec gravure sur bois à pl. page) - diverses nouvelles comme une tentative d'incendie - tremblement de terre - le cocher malencontreux - l'ivrogne - Le maréchal de Richelieu (avec grav. sur bois pl. p.) - la couleuvre - l'histoire de Paul et Jacques - Inondations en 1836 en France, avec planche gravée.

429. SPON, (Jacob) (1647-1685): Histoire de Genève. Rectifiée & augmentée par d'amples notes. Avec les actes et autres pièces, servant de preuves à cette histoire. En 2 volumes. Genève, Fabri & Barrillot, 1730, in-4to, 2 ff. + XVI + 556 p. / 6 ff. + 518 p., illustré de quelques vignettes, titres en rouge et noir avec vignette gravée répétée + au total 12 planches gravées simples (sceaux et monnaies) et 4 planches gravées repl. dont deux grandes vues de Genève: - du côté du Midy, avec un pli réparé - du côté du Septentrion) et la grande carte du Lac de Genève et des pays circ. (Savoie), 57 x 81 cm; qqs rares brunissures, papier généralement frais, ex libris gravés sur bois 'Richard Guyer', et ms. 'Robert Rilliet' et 'E.J. Audéoud Sollicoffre...'; reliures en veau, dos à nerfs richement ornés en or, pièces de titre rouge, tranches rouges, bel exemplaire de la meilleure édition. HRB 58754 CHF 2500.-

enrichissants de Jean-Antoine Gautier (et selon Quérard, d'Abauzit). Illustrée de 16 planches gravées dont 2 belles vues panoramiques de Genève dépl. (un pli restauré), une grande carte du Lac de Genève avec la Savoie, gravées par Daudet et J.G. Seiller d'après Robert Gardelle et A. Chopy. Il y a en plus qqs vignettes dans le texte.

"Cette magistrale édition de 1730, qui rassemble les travaux de toute une génération, apparaît, en dernière analyse, comme un monument élevé à la gloire de Genève. Comme telle, elle occupe et conserve une place unique dans les annales de la République" (J.D. Candaux).

Exemplaire des bibliothèques de Robert Rilliet (DHBS V/493-494, Nr. 11) et de E.J. Audioud-Sollicoffre (DHBS I/457). Bibliogr. raisonnée de l'Histoire de Genève 181; Barth 21421; Lonchamp 2770; Haller IV/904; de Montet DBGV II/539; Le livre à Genève p. 116 (exempl. avec des notes ms. d'Abauzit); Quérard IX/244; Feller/Bonjour 384 et 515; Geisendorf 181; Blumer S. 167 (sous Antoine Chopy).

430. SPORSCHIL, Johann: Johann Sporschil's Schweizerkronike fra Rütli-Forbundets Stiftelse til den evige Fred med Frankrig. Oversat af F. L. Liebenberg. Kjobenhavn, Andr. Fred. Hofts Forlag, 1843, gr. in-8vo, 2 Bl. + 505 S., vereinzelt stockfleckig, ex-dono eines Vorbesitzers auf Vorsatz, rez. Halb-Lederband mit Ecken, Rücken mit Titelschildchen und reicher Rückenvergoldung, sehr schönes Exemplar. HRB 78795 CHF 550.-



Première édition genevoise en 2 volumes in-4°, publiée parallèlement à une édition en 4 volumes pt. in-8°. Edition d'un intérêt particulier à cause des additions et savants commentaires très



Selten. Rare en langue danoise.

431. STAPFER, P.A. (Philippe Albert): Berne, Suisse. 'Histoire et description des principales villes de l'Europe'. Paris, (A. Éverat pour) Desenne, 1835, in-4to, 136 p. + 4 planches de vues gravées sur acier, feuilles de texte avec lég. et pet. rousseurs princip. marg., grandes marges, reliure en demi-cuir rouge, dos orné en or, plats recouverts de papier dominoté, qqs lég. frottements princip. aux bords. Bel exemplaire. HRB 54557 CHF 750.-



Première édition, exemplaire complet de ses 4 planches de vues. Les planches gravées sur acier montrent e.a.: 1) La Tour de St. Christophe, 2) (la ville de) Berne, 3) Cathédrale de Berne, 4) Le Pont d'entrée de Berne. Stapfer fut ministre de l'Instruction publique de la République Helvétique. Barth 18883; Wäber BSL III/122.

432. Status pour la Société de la fromagerie de Siveriez. Fribourg, Soussens, 1870, in-8vo, 16 p., brochure. HRB 63531 CHF 50.-

433. Collectif. - Synode de Berne ou Ordonnance, de quelle manière les Pasteurs & Ministres de la Ville & Canton de Berne doivent se conduire dans leur vie & dans leur

doctrine. Avec une Introduction, touchant Christ & les saints sacrements. (Conclu dans le Synode, assemblé audit lieu, le 9me. de Janvier l'année 1532. Berne, Wagner & Muller, 1735, in-8°, 135 p., reliure en veau, plat avec encadrement doré d'une mince double-filet et 4 coins avec une fleur. HRB 34231 CHF 120.-

434. Synode de Berne, ou Ordonnance, de quelle manière les pasteurs & ministres de la ville & canton de Berne doivent se conduire dans leur vie & dans leur doctrine. Avec une introduction, touchant Christ & les saints sacrements. conclû dans le Synode, assemblé audit lieu, le 9me. de Janvier (jusqu'au 14) l'année 1532. Berne, Wagner & Muller, 1735, in-8vo, 131 pp., vign. hérald. bernoise sur le titre, texte orné e.a. de deux culs-de-lampe + 34 pp. (table), garde blanche devant manque, traces d'humidité, reliure en demi-parchemin à coins, papier marbré sur les plats frotté et partiellement fâné, tranches jaspées. HRB 71036 CHF 220.-

Deuxième édition en langue française. La première édition en français parut également à Berne: "Imprimé à Berne : dans l'Imprimerie de LL. EE". Barth 23022 (cette éd. de 1735 seul.; cf. 23021, l'édition originale en allemand «Berner Synodus ...» publiée à Bâle 1532).

435. THÉVENAZ, Louis (1850-1921): Petite histoire de Genève à l'usage des écoles du canton. Genève, R. Burkhardt, 1890, pt. in-8°, 156 p., avec 12 illustrations à pleine page (9 vues et 3 portraits) + 1 double carte du canton par H. Amend, reliure en toile rouge originale, ornée en or et en noir, qqs très petites et lég. taches, très bon exemplaire. HRB 7334 CHF 100.-

Première édition. Louis-(Joseph) Thévenaz fut régent au collège de Genève. Barth 21495 (Barth donne aussi les éd. de 1892, 1902, 1911); DHBS VI/545, n° 2.

436. TISSOT, (Samuel A.A.D.) (1728-1797): Abhandlungen über verschiedene Gegenstände der Arzneywissenschaft. Aus dem Französischen. Angebunden: 2) IDEM: Von den Krankheiten vornehmer und reicher Personen an Höfen und in grossen Städten. Neue verbesserte



Ausgabe.

3) IDEM: Von der Gesundheit der Gelehrten. Verbesserte und verm. Aufl.

4) IDEM: Von der Onanie, oder Abhandlung über die Krankheiten, die von der Selbstbefleckung herrühren. Leipzig, J. G. Müller / 2) Frankfurt u. Leipzig, Felßecker / 3) Leipzig, J. G. Müller / 4) Eisenach, M. G. Griebßbach, 1770, in-8vo, (18:11 cm). 2 Bll. (Titelbl. - Verz. d. Abhandlungen) + 388 S. / 8 Bll. + 191 S. / 8 Bll. + 192 S. / 13 Bll. + 261 S., - Teilw. gering gebräunt. Ldr. d. Zt. mit Rückenvergoldung. Schönes Exemplar. HRB 116805 CHF 750.-

437. idem: *Traité de l'épilepsie, faisant le tome 3e du Traité des nerfs & de leurs maladies.* Paris, P.F. Didot le jeune, 1770, pt. in-8°, 4 ff. + 419 p., reliure en cuir marbré, dos à nerfs richement orné en or, pièce de titre en maroquin rouge, tranches rouges. HRB 92056 CHF 550.-

Very important monograph on epilepsy, by the famous physician from Lausanne, Samuel Tissot. One of two or three editions that appeared in 1770. According to the title page of this copy it was published in Paris only. We found descriptions of 1770 editions that indicate Lausanne as the place of publishing, and another one indicating both Lausanne and Paris. Fine copy in contemporary calf, spine on 5 bands richly gilt with title piece of red morocco, red edges.

"Tissot collected material for many years for his important treatise on nervous diseases. His work «*Traité des nerfs ...*» is especially important

because of his numerous condensations of previous literature and his precise references to many writers otherwise forgotten or overlooked. One of the most significant portions of this work «*Traité des nerfs ...*» is his monograph on epilepsy which has appeared separately several years earlier.

Overall, Tissot's importance is due to his clear differentiation between diseases of the nervous system and the pathology of the other nervous systems, which lead to the foundations of modern neurology" (Eimas to «*Tissot: Traité des nerfs et de leurs maladies*», 3 parts. Paris and Lausanne, P.F. Didot, 1778-1780). Fine copy in full calf, spine richly gilt Bibl. Nat. Suisse (but indicating: L., P. [s.n.], 1770); Blake 454 (but edition of Lausanne 1770); Hirsch V/594-95; DESM XCVI/611; Olivier, *Médecine et santé dans le pays de Vaud au XVIIIe siècle* II/1060-1062; DHBS VI/618; Montet DBM II/566-568; Eimas 980.-

438. idem: *De la santé des gens de lettres.* Lausanne, Franç. Grasset, 1768, in-8°, XVI + 246 p., entièrement non rogné, cartonnage gris d'attente. HRB 102418 CHF 350.-

Première édition de la première traduction française autorisée par l'auteur, faite du latin "la langue qui est celle des hommes auxquels cet ouvrage est destiné", et entièrement refondue "corrigée & augmentée" par le docteur Tissot lui-même, avec sa préface dans laquelle il rejette e.a.

la traduction détestable qu'on a fait à Paris sous le titre "Avis aux Gens des Lettres & aux personnes sédentaires sur leur santé". Exemplaire signé par l'éditeur 'François Grasset et Comp.', et en état 'vierge' tel que l'on l'a acheté chez l'éditeur ou un libraire au XVIIIe siècle (avant de passer chez le relieur).

Blake 452; Osler 4110; Cat. Bibl. France CXC-106; Hirsch V/594-95; DESM XCVI/611; Olivier, Médecine et Santé dans le Pays de Vaud au XVIIIe siècle II/1060-1062; DHBS VI/618; Montet DBM II/566-568.

439. TOBLER, Ludwig: Schweizerische Volkslieder. 2 Teile in 1 Band. 'Bibliothek älterer Schriftwerke der deutschen Schweiz' Bd. 4 - 5. Frauenfeld, J. Huber, 1882-84, in-8°, 6 S. + CLI + 234 S.; 6 S. + XVIII + 264 S., illustrierte Original-Broschüre. HRB 32846 CHF 250.-

440. TOBLER, Titus: Appenzellischer Sprachschatz. Zürich, Orell, Füssli, 1837, gr. in-8°, zweispaltiger Text, LVIII + 1 Bl. (Zwischentitel) + 464 S., (doppeltspaltig) durchgehend stockfleckig, Original Pappband d. Zeit, Ledertitelschildchen am Rücken. HRB 116189 CHF 500.-

Erstausgabe. Interessante Sammlung appenzellischer Wörter, Redensarten, Sprichwörter, Rätsel, Anekdoten, Sagen, Haus- und Witterungsregeln, abergläubischer Dinge, Gebräuche und Spiele, Lieder oder Reime; nebst analogischer, historischer und etymologischer Bearbeitung einer Menge von Landeswörtern, zum Theile nach altdeutschen Handschriften der katholischen Kantonsbibliothek in St. Gallen.

441. TÖPFFER, Rodolphe - Kundig, Impr.: Imprimerie KUNDIG. Spécimens des caractères de labeurs. Catalogue des caractères d'imprimerie illustrés sur l'exemple du texte de Rodolphe Töpffer: Tournée en Suisse. Voyage en Zig-Zag par monts et par vaux. 1836. Genève (Kundig), 1932, gr. in-8vo, 2 ff. + 88 p. où le texte de Töpffer a été imprimé de façon exemplaire avec les diff. fonds de caractères de la maison Kundig à Genève, brochure originale. HRB 116436 CHF 250.-

Rare. Le texte de Töpffer et le catalogue de caractères de Kundig dans un même livre. D'abord les caractères d'imprimerie Elzévier monotype - Cochin monotype - Didot monot. - Grotesque monot. ou encore dans les diff. grandeurs, les gras

- majuscules - minuscules - les Grasset - gothique etc etc. Tous mis en page sur l'exemple d'une oeuvre rare de Töpffer.

442. TÖPFFER, Rodolphe (1799-1846): Premiers voyages en Zigzag ou Excursions d'un Pensionnat en vacances dans les Cantons Suisses et sur le revers italien des Alpes, illustrés d'après les dessins de l'auteur par M. Calame. Paris, Garnier, 1844-1854, gr.n-8°, 7 ff. + 380 p., ill. / 2 ff. + frontispice + 362 p., ill., qqs rousseurs ou brunissures, généralement frais,, reliure en d.-cuir originale. Dos orné HRB 116545 CHF 250.-

Première édition et premier tirage de l'oeuvre en Zigzag de Töpffer, dans laquelle il déploie ses talents d'homme de lettres et de dessinateur. Lonchamp 2926.

443. idem: Histoire de Mr Jabot. 5me édition. 'Collection des Histoires en Estampes de R. Toepffer', 1er volume. Librairie allemande de J. Kessmann, Rue de Rhône 171. Genève, J. Kessmann, & Leipzig, Bernhard Hermann, (Autographié chez Schmid à Genève), 1846, (sur titre 1845), in-8°, oblong, titre ill. de la collection + titre de l'ouvrage bilingue avec image centrale, suivie des planches 1 à 52 (l'histoire en images avec texte bilingue) + 1 p. de publicité pour les volumes déjà parus, reliure en demi-toile simple.

HRB 75518

CHF 550.-



Cette édition du premier volume de l'édition bilingue français/allemand de Kessmann (qui en comprend 6) est mentionnée par Blondel (le titre porte (faussement!) la date de 1846). Blondel 384/85.-

444. TSCHARNER, Louis S. de: La grande société de Berne. 1759-1909. Notice commémorative à l'occasion du cent cinquantième anniversaire de sa fondation. Berne, Staempfli, 1909, in-4to, 6 p. + 180 p., qq. illustrations, exemplaire de 'Monsieur Vincent d'Ernst, exemplaire n° 015 (d'un tirage de 250 exemplaires). brochure originale. HRB 68805 CHF 300.-

445. (TSCHARNER, Vincenz Bernhard & HALLER, Gottlieb Emanuel & WYTENBACH, Sam.): Dictionnaire historique, politique et géographique de la Suisse, contenant une description de ce qu'il y a de plus remarquable dans les Cantons Suisses & dans les Etats de leurs Alliés; la constitution politique de ces Etats, un précis de leur histoire, une notice de leurs productions naturelles, de leur commerce, de leur population, de leurs relations entr'eux & avec les Etrangers, &c. Nouvelle édition, augmentée de près de la moitié, rendue conforme à l'état actuel du pays, & enrichie d'une Carte générale de la Suisse, la plus correcte qui ait paru. En 3 volumes. Genève, Barde, Manget et Paris, Buisson, 1788, in-8°, VIII + 330 p. / 4 p. + 337 p. / 4 p. + 319 p., rousseurs, cartonnage d'attente muet. HRB 55231 CHF 250.-



Quatrième édition de cette importante publication historique. Sans la carte générale de la Suisse, dressée en 1787... faite à Genève chez B.M.C. (Barde,

Manget & Cie.) par Jacques de Clairmont (1752-1827) Ingénieur-Géographe d'origine Savayarde. Contenant en préambule un «Discours préliminaire sur la Constitution du Corps helvétique». L'édition originale de 1775, en français, avait été l'oeuvre de Vincent Tscharner (1728-1778), un des Bernois les plus cultivés de son temps, et de Gottlieb Emanuel de Haller (1735-1786), bibliothécaire et bibliographe, fils du fameux savant bernois Albert de Haller. DHBS III/753, VI/692; Barth 17444 (L'édition allemande fut traduite du français et publiée en 1782-1783); Perret 4624 (éd. de 1775).

446. ULRICH, (Joseph Balthasar) (1817-1876): Der Bürgerkrieg in der Schweiz in seiner Veranlassung, Wirklichkeit und seinen Folgen, umfassend den Zeitraum von 1830 bis zur Einführung der neuen Bundesverfassung 1848. Einsiedeln, Benziger, 1850, in-8°, VI + 780 S., Halblederband, gesprenkelter Schnitt, schönes Exemplar. HRB 29148 CHF 150.-

Originalausgabe. Der Verfasser, aus dem Muotatal (SZ), war Redaktor der Staatszeitung der katholischen Schweiz (bis 1846). HBL VII/116 (C.10); Barth 7972.

447. BOISSONNAS (Phot.)- Jacq. Mayor, L. Genoud, D. Baud-Bovy, E. de Vevey. Le village Suisse. Exposition Nationale Suisse. Texte de Jacq. Mayor, L. Genoud, D. Baud-Bovy, E. de Vevey. Genève, Commission du Village Suisse, 1896, in-4°, 150 p., richement ill. + 42 planches photographiques de Fréd. Boissonnas, reliure en toile vert originale ill., qqs taches. HRB 40447 CHF 150.-



Riche documentation sur la vie, les métiers et les produits de la Suisse d'il y a 120 ans. Beautifully ill. volume on the National Exhibition of Switzerland at the end of the XIXth century.

Architecture, handicraft, old costumes, Swiss nat. sports, agriculture etc. Fine copy.

448. VOGEL, Friedrich (1804-1855): Memorabilia Tigurina, oder Chronik der Denkwürdigkeiten des Kantons Zürich, 1840 bis 1850. Zürich, Friedrich Schulthess, 1853, gr. in-8°, XII (Titel in rot und schwarz, Vorwort und Subscribenten-Verzeichniss) + 716 S. + 6 Ansichten (Tafeln), Textblätter teils leicht gebräunt oder stockfleckig, die Tafeln minimal stockfleckig am Rand, 1 hs. Exlibris 'W.G. Guerrier', Original-Halblederband mit Rückenvergoldung, Kapitale etwas abgegriffen.

HRB 19749

CHF 1250.-

Erstausgabe des umfangreichen Werkes, mit 6 sehr dekorativen gestochenen Aquatinta-Ansichten: Die Kantonsschule in Zürich, Der Neue Kantonsspital (in Zürich), Schloss Laufen, Die Kirche in Obfelden, Das Neue Mädchen-Schulgebäude in Winterthur, Der Bahnhof in Zürich.

Das Werk bietet eine Fülle historischen und statistischen Materials. Es gliedert sich in die Abteilungen Allgemeines, Kantonales, die Kirchgemeinden, Stadt Zürich, Gesellschaften und Vereine und gesellschaftliche Unternehmungen, sowie einen Anhang: Zehn «Zürcherische Volkssagen», von Gerold Meyer von Knonau.

1841 war vom gleichen Verfasser bereits ein Band für die Zeit 1820-1840 erschienen. Mit seinen beiden Fortsetzungen von Hans Heinrich Bluntschli erstmals 1704 erschienenen «Memorabilia Tigurina» erwarb sich Friedrich Vogel die grössten Verdienste um die Lokalgeschichte der Stadt.

Barth 18242 (vgl. Barth 18233 «Memorabilia Tigurina, oder Chronik der Denkwürdigkeiten der Stadt und Landschaft Zürich. Zürich 1841, und neu bearb. 2. Auflage von 1845); Lonchamp 3160; HBL VII/287, Nr. 13; vgl. HBL V/75 (unter «Memorabilia Tigurina»).

449. VOGEL, Friedrich: Die alten Chroniken oder Denkwürdigkeiten der Stadt und Landschaft Zürich von den ältesten Zeiten bis 1820.-

Zürich, Friedrich Schulthess, 1845, in-4to, 2 Bl. (Titel + Vorbericht) + 10 S. Subscrib.-verz. + + 16 S. Lokal- und Sachregister + 857 S., original Halb-Lederband. HRB 89990 CHF 200.-

450. VONWILLER. - Ulr. de Gasp. Vonwiller - St. Gall 1759-1892, Hoffmann, Huber & Co successors. Geschichte eines Geschäftshauses. Ein Rückblick. Einsiedeln, Benziger, 1893,

Quer in-8vo, 72 p., ill. + 25 plates partly in colour incl. frontispiece-portrait, slight stains and foxing mainly in the endpaper and title pages, Leinenbd. mit Deckeltitel und geprägter Deckelvignette in Silber, Gold und Schwarzdruck / original cloth. Gilt edges.

HRB 40190

CHF 50.-

The story of a textile-business firm, the principal branch of industry for which the town and country of St. Gall has earned for itself a world-wide reputation, the manufacture and sale of linen, embroideries etc... Illustrated with many beautiful plates, some of these in colour: views of St. Gallen, the linenhall, the guildhall, factories, hotels, linen manufacture, machines, a hand-loom, samples, specimens of handembroidery, the linen-man, curtains, representatives of the different trades, business statistics tables, etc.

Text in English and German. The majority of the historical notes have been taken from the excellent book of dr. H. Wartmann «Commerce and industry of the canton of St. Gall».

451. VOUGA, A. (Albert) (1829-1896): Album Neuchâtelois. Vues historiques et pittoresques. (Neuchâtel), Lith. H. Furrer, s.d. (ca. 1870), in-folio oblong, 15 planches lithographiques dont le titre, lég. offset d'une étiquette dans le coin infér. (contours bruns), envoi ms. dans le coin supér. du plat-titre devant 'Pour notre cher Père, le 1er Janvier 1870. De ses enfants de Cornaux. (signé) Eugène Courvoisier, Pasteur', brochure originale, couleur partiel. fânée, lég. taches d'eau, cornes et pet. déchirures aux bords, papier du dos partiel. fendu et détaché. HRB 50338 CHF 450.-

Bel ensemble de lithographies d'Albert Vouga, peintre de genre et paysagiste neuchâtelois. Avec les vues suivantes: titre avec Château de Neuchâtel et la collégiale restaurée. / - Vues et scènes dans la nature (animaux, plantes, fôrets, paysages, châteaux, cascades): - La surprise, souvenir de Chaumont (dans la forêt, avec des oiseaux et un renard. / - Le saut du Doubs. / - Aire de Grand Duc dans les rochers du Doubs (paysage avec des hiboux). / - Bois de Bevaix (avec un chevreuil). / - Cascade de Môtiers. / - La Reuse à Môtiers. / - Le Creux-du-Vent et le Champ-du-Moulin. / - Gorges de la Reuse. / - La Reuse près de Grandchamp. / - Pont de Tièle. / - Château de Valangin. / - Château de Vauxmarcus. / - Château de Gorgier. / - Château de Colombier. Brun SKL III/402.

452. (WAGNER, Sigmund von): L'île de St. Pierre dite l'île de Rousseau, dans le lac de Biemme. Berne, G. Lory et C. Rheiner, s.d. (ca. 1815-1817), in-4to, titre illustré d'une vignette ovale gravée à l'aquatinte (Rousseau dans une barque) + 56 p. + 12 planches gravées à l'aquatinte (2 cartes, 10 vues et scènes de Franz Niklaus König, Daniel Lafond et G. Lory), 8 planches ont été coupées court du côté droit lors de la reliure (seul le bord des images touchées), maroquin rouge, ornements et titre "ISLE ST. PIERRE" dorées, dos, coins et bords frottés et usés, dos légèrement fendu, tranches dorées, à l'intérieur page de titre un peu tachée, sinon très frais.

HRB 71866

CHF 2500.-

opposite to L'île St Pierre...He founded a Hospital there" (l'Hospice Montagu existe toujours, c'est aujourd'hui un foyer pour personnes âgées). A l'intérieur du plat supérieur et sur la garde le nom "Francis Mary Montagu", ajouté ultérieurement d'une autre main: "gave it to me - Anna. August 1888." avec une vignette ronde découpée d'un journal et collée sur la feuille de garde. En annexe 7 photos n/b de lieux et villes en Suisse autours de 1900 (Lucerne, Berne, Soleure, Genève, Soglio-Bregaglia), une gravure intitulée 'Vue des Charmettes, lieu jadis habité par J.J. Rousseau...', éditée à Paris chez Ostervald l'aîné, d'après un dessin de Veyrenc, gravé par Fortier, une copie du plat de titre (Rousseau dans la barque) en encre de chine et 2 aquarelles d'amateur.

Wäber BSL III/120; Lonchamp 3218 (avec descr. des fig.); Barth 19092; Mandach, Lory p. 154, nr. 470; Barbier II/887-888; DHBS V/683.




LA CHANSON D'ADIEU

*à Rousseau & Thérèse & le fermier et sa famille à la retraite les
jeunes & à la domestique & à la jeune fille.*

Première édition en français. Illustré d'une vignette sur le titre, deux cartes et les 10 vues, qui manquent dans beaucoup d'exemplaires. Elles représentent une carte du lac de Biemme et de ses alentours, une vue d'oiseau sur l'île St. Pierre, une "Vue de l'île de Rousseau prise à l'île des lapins" de G. Lory père, ainsi que des scènes idylliques et des scènes à l'intérieur de la maison de J.J. Rousseau (qq-unes montrant ce célèbre écrivain, la fête des vendanges, les occupations des habitants, etc.). Cette publication témoigne du culte et tourisme commençant peu après la mort du célèbre philosophe. Cette exemplaire était en possession de la famille anglaise des Montagu. Une note manuscrite de 1897 à la fin de l'ouvrage nomme le capitaine de vaisseau Montagu (1786-1863) comme propriétaire: This book belonged to my uncle Montagu. Montagu, who was educated at Neuveville (Neustadt) on the Lac de Biemme

453. WALSH, Theobald: Voyage en Suisse, en Lombardie et en Piémont, suivi du tableau résumé des événements de la Suisse depuis 1830 et d'un itinéraire par M. le Comte Théobald Walsh. En 2 volumes Paris, L.F. Hivert, 1834, in-4°, 2 ff. + 484 p. + 8 p. de publicité de l'éditeur + 3 ff. + 3 planches lithogr. / 531 p. + 5 planches lithogr., qq pages fortement brunies (qualité diff. du papier), reliure en d-toile, couvertures des brochures orig. cons.. HRB 116261 CHF 350.-




Première édition. Avec les lithogr. par Ligny d'après Courtin: 1) Bains et Auberge de Rosenlaur / 2) Monument élevé à Lucerne / 3) Vue du Pont du Milieu dans la Via-Mala / (Vol. 2:) 4) Hospice du Grimsel / 5) En Mont Blanc / 6) Vue prise du cimetière de Thoune / 7) Berne. Vue de l'Enge / 8) Le Giesbach.

Cet ouvrage classique du Comte Walsh paru ici

pour la première fois avec les 8 illustrations lithographiées. Récit du voyage en Suisse effectué en 1833, où l'auteur visita Andermatt, Oberalp Pass, Peiden, Valserberg Pass, Coire, Saint-Gall, Appenzell, Glarus, etc.


'A very interesting traveller was Count Théobald Walsh. His descriptions of the ascent of the Rigi, of the arrival of the tourists at the inn, and of the motley parade to see the sunset or sunrise, is in the best vein of Mark Twain or Alphonse Daudet. But one of the most interesting passages of his book is the account of his journey from Illanz to Hinterrhein, by a route still comparatively unknown to tourists..' (de Beer). Fine copy. Wäber BSL III/61; Vicaire -; de Beer, Alps and Men, S. 107 ff.; -, Travellers S. 191; Perret 4510.-

454. WALZER, Pierre-Olivier: Jura - Préface Pierre-Olivier Walzer. Textes: Fr. Bourquin / Jean Cutta / R.-L. Junod / J.-P. Monnier / H. richard / R. Simon / T. Solier / A. Voisard. Gravures originales (et lithogr. - & Sérigraph.): G. Bregnard / J.-Fr. Comment / Coghuf / Fr.-A. Holzer / M. Kohler / J. Lachat / R. Myrha / A. Ramseyer / G. Tolck. Album du XXe anniversaire de l'Institut jurassien des sciences des lettres et des arts Moutier, Max Robert, 1971, in-folio, 42 feuilles non num. illustrées de superbes oeuvres origiales d'artistes jurassiens, en feuilles non reliées, chemise, étui en bois peint. HRB 116590 CHF 350.-



Edition originale. Pierre-Olivier Walzer Art Natal / Coghuf Lithographie / - Monnier (Jean-Pierre) Sérigraphie / Hughes Richard - Bourquin (Francis) - Voisard (Alexandre) - Cuttat (Jean) - Simon (Robert) - Junod (Jean-Louis) - Solier (Tristan). Cet ouvrage commémore le XXe anniversaire de l'Institut jurassien des sciences des lettres et des arts. Un des 150 ex. (N° 12), sur un tirage d'au total 360 ex.. Belle édition, tirée sur un papier mat extra-blanc,

composé à la main en caractère Bodoni Normande. La maquette et les préceptes de Max Kohler ont permis cette réalisation. Il contient: Walzer (Pierre-Olivier: Art natal - Coghuf lithographie - Monnier (Jean-Pierre): La citerne - Myrha Sérigraphie - Hughes Richard: Le fouilleur d'azur - Ramseyer Linogravure - Bregnard Linogravure - Bourquin (Francis). Ce pur commence . - Kohler Bois et Linogravure - Voisard (Alexandre): Petite marche de nuit - Tolck Sérigraphie - Cuttat (Jean): Feu de berger - Comment Lithographie - Simon (Robert): Pour que la joie ne meure - Holzer Linogravure - Junod (Jean-Louis): Retour en mai sous la neige - Ramseyer Linogravure - Lachat Sérigraphie - Solier (Tristan): Nuit jurassienne. En feuillets sous emboitage et étui. En parfait état.



455. WEBER, J. & BUFFETTI, E.: Zürich und seine Umgebung. Hrsg. v. offiziellen Verkehrsbureau Zürich. 'Europäische Wanderbilder', 126, 127, 128, 129. Zürich, Orell Füssli, o.J. (ca. 1885), pt. in-8°, 222 S. mit 104 Illustrationen (Xylogravuren) und einem Plan, Widmung datiert 'Zürich 21 VII (18)87', hs. Eintrag 'Mark Sand' auf Vorsatz, schöner, roter, privater Lederband mit Intarsien in Crème-Farbe als Umrahmung des Titels, dreiseitiger Goldschnitt (Buchbinderei)

der Gebrüder Hug, Zürich).

HRB 104285

CHF 350.-

456. WEBER, Robert: Helvetia. Illustrierte Monatsschrift zur Unterhaltung und Belehrung des Volkes. Band 19, 1896. Mit 12 Stahlstichen komplett. Basel, Selbstverlag, 1896, gr. in-8vo, VIII + 576 S. + 12 Stahlstichtafeln, OLn. mit Deckelverzierung und Rückenvergoldung. Schönes Exemplar. HRB 56072 CHF 150.-

Mit Ansichten vom Matterhorn und Zermatt, Münster in Basel, Souvenir des Kantons Aargau, Rhonegletscher, Rütli, Freiburg, Diablerets (Ct. Vaud), Wimmis, Greyerz, Lausanne, "Madonna del Sasso" und Oeschinensee.

457. idem: Band 18, 1895. Mit 10 Stahlstichen. Basel, Selbstverlag, 1895, gr. in-8vo, (VIII, Vorwerk fehlt) + 576 S. + 10 (von 12) Stahlstichtafeln, OLn. mit Deckelverzierung und Rückenvergoldung. Schönes Exemplar. HRB 56073 CHF 150.-

Mit Ansichten vom Schloss Habsburg, Burgdorf, Souvenir de Zürich, Varen und dem Rhonetal, Bex, Hospiz Grossen St.-Bernhard, Schloss Gottlieben (Thurgau), Souvenir du Ct. Appenzell, Pian di Folla, Spahlentor in Basel.

458. idem: Band 20, 1897. Mit 12 Stahlstichen komplett. Basel, Selbstverlag, 1897, gr. in-8vo, VIII + 576 S. + 12 Stahlstichtafeln, OLn. mit Deckelverzierung und Rückenvergoldung. Schönes Exemplar. HRB 56074 CHF 150.-

Stahlstiche: Das Rütli, Rosegg-Gletscher, Souvenir von Sitten (Sion), der Agerisee, Frutigen, Die Pantenbrücke, St. Maria zum Sonnenberg, Der Feex-Gletscher (Graubünden), Schächenbach (Kt. Uri), Walter Fürsts Haus, Pfäfers, Schloss Beroldingen bei Lugano.

459. WEISS, (Johann) H(einrich) (1759-1826): Eichler, M.G. Carte d'une partie très intéressante de la Suisse, à l'usage des voyageurs. Gravée par M.G. Eichler 1797. Elle renferme principalement une partie du canton de Berne et du Valais et les glaciers qui dominent les frontières d'Italie. Levée et dessinée trigonométriquement et géométriquement par J.H. Weiss aux dépens de J.R. M(eyer) 1: 120.000, à Arau. 1796. 66 x 47 cm. coupée en 18 segments. Il s'agit d'une



des 16 feuilles de 'l'Atlas Suisse' publié par J.R.Meyer de 1796 - 1802, basé sur les travaux de Weiss, un géomètre de Strasbourg et Joachim Eugen Müller, un fils de paysan, dont le nom ne figure pas sur les cartes.

HRB 2162.1

CHF 350.-

460. WILD, H. (Heinrich 1833-1902) / DOVE, H.W.: Ueber Föhn und Eiszeit. Mit Nachtrag: Der Schweizer-Föhn. Entgegnung auf Doves gleichnamige Schrift. Bern, Jent & Reinert, 1868, in-8vo, Titelbl. + 90 S., Aus Sammelband ausgegeben, ohne Umschlag.

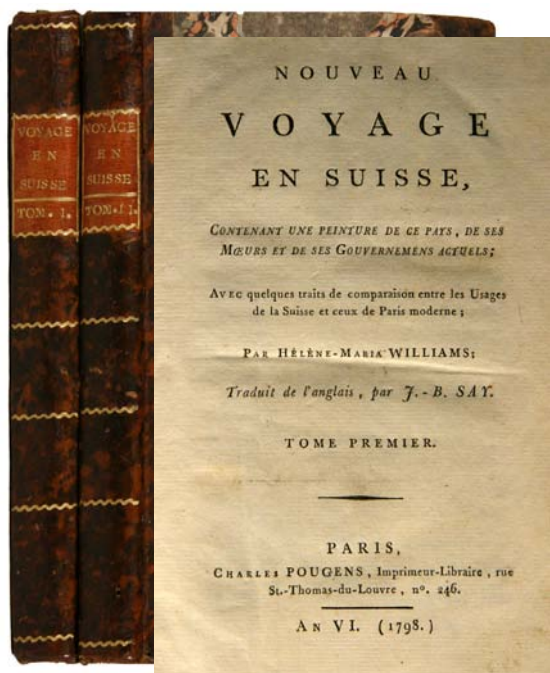
HRB 57189

CHF 90.-

Erstausgabe. H. Wild von Wädenswil, Physiker und Meteorologe, Schöpfer des meteorol. Beobachtungsnetzes d. russischen Reiches, Gelehrter von internationalem Rufe. / Zus. geheftet mit: H.W. DOVE: Der schweizer Föhn. Nachtrag zu Eiszeit, Föhn und Scirocce. Berlin, Dietrich Reimer, 1868, 34 S. / H.W. Dove, des führende deutsche Meteorologen des 19. Jahrhunderts, der Professor der Physik in Königsberg und Berlin war. Er entdeckte u.a. das nach ihm benannte Drehungsgesetz der Windrichtung.

HBL VII, 533.

461. WILLIAMS, Hélène-Maria (1762-1827): Nouveau voyage en Suisse, Contenant une peinture de ce pays, de ses moeurs et de ses gouvernements actuels; Avec quelques traits de comparaison entre les usages de la Suisse et ceux de Paris moderne; Traduit de l'anglais, par J.-B. Say. En 2 volumes. Paris, Charles Pougens, an VI (1798), in-8°, XVI + 285 p. / 264 p., taches brunes sur qqs p., généralement



frais, signets, 2 exlibris, reliures en demiveau à coins, pièce de titre rouge aux dos, dos ornés de filets or, papier marbré sur les plats et bords, tranches rouges.

HRB 49904

CHF 500.-

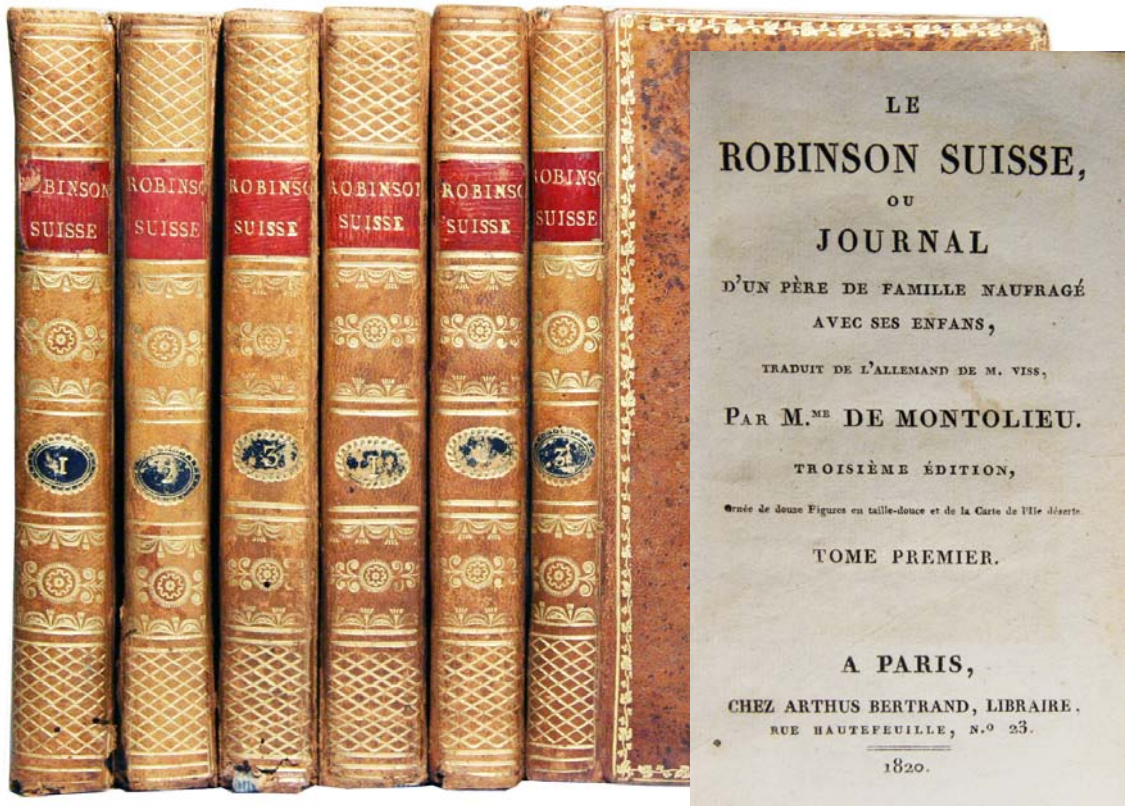
PREMIERE EDITION FRANCAISE, dont la traduction a été réalisée par le célèbre économiste français Jean-Baptiste SAY (1767-1832). L'édition originale anglaise a été publiée en 1796 sous le titre "A Tour in Switzerland". Helena-Maria WILLIAMS (1769-1827), femme de lettres favorable aux idées abolitionnistes et aux grands idéaux de la Révolution française, compare dans cet ouvrage le système politique de la France et celui de la Suisse, pays dans lequel elle trouve refuge en fuyant le règne de la Terreur, après avoir été incarcérée à la prison du Luxembourg dont elle s'évada. C'est à cette conjoncture qu'on doit son voyage en Suisse. Son ouvrage offre des vues intéressantes sur la géographie et l'ethnographie suisses, au gré d'un périple qui la mènera de Paris à Bâle, Zurich, Lucerne, Altdorf, Saint Gothard et passim, terminant par Vevey, Fribourg et Berne. Bien qu'elle ait écrit presque tous ses ouvrages en anglais, elle parlait français et italien avec facilité, et sa traduction en anglais de l'oeuvre de Bernardin de Saint-Pierre, "Paul et Virginie", était très estimée. Wäber BSL III/50 (indiquée 1793 a.l.d. 1798); Barth 17595; cf Cox I/167 (éditions angl. 1796, 1e éd. «New Travels in S...», et 1798, 2e éd. sous le titre «A tour in S...»).

462. WYSS, Joh. Rud. - MONTOLIEU, Isabelle de: Le Robinson suisse, ou journal d'un père de famille naufragé avec ses enfants. Traduit de l'allemand de M. Viss (sic = Wyss) par Mme de Montolieu, 3 vols. Avec la suite de Mme de Montolieu en 3 vols. Ens. 6 volumes. Paris, Arthur Bertrand, 1820 - 1824, in-8vo, XIX, 274 p. / 263 p. / 250 p. ornées de douze figures en taille-douce, et de la carte de l'île déserte en dépl. / (deuxième série 'Continué par...', 246 p. / 213 p. / 182 p., avec 2 frontispices, ex. avec deux pet. étiquettes de libraires au verso du premier plat 'Vendu par Frère... à Rouen' et 'Libr. Jean Clavreuil... à Paris', gardes marbrés, plein basane d'époque, dos lisse richement orné or, dentelles sur les plats. Qqs reliures et charnières un peu abimées, sinon bel exemplaire. HRB 75378 CHF 750.-

Mme de Montolieu publiait sa première traduction à Paris en 1816. Notre édition de 1820 avec indication 3ème édition en 3 vols. in-12, n'est pas citée dans les bibliographies. La suite en 3 vols également, de 1824, porte sur le titre: "...Continué par Mme Isabelle Baronne de Montolieu". Précédé d'une préface adressée à M. J. Rodolphe Wyss, dans laquelle Mme de Montolieu explique comment elle a été amenée à donner une suite au Robinson Suisse (Quérard T. 6, p. 270). Seebass 1624; Gummucian 4909

463. ZELLWEGER, Joh. (Johann) Caspar (1768-1855): Geschichte der diplomatischen Verhältnisse der Schweiz mit Frankreich, von 1698 bis 1784. Ein Versuch die Einwirkung dieser Verhältnisse auf den sittlichen, ökonomischen und politischen Zustand der Schweiz darzustellen. Bd. 1 (in 2 Abt. u. Beil., = alles Erschienene) in 2 Bdn. St. Gallen u. Bern, Huber, 1848-49, in-8vo, Band I.1: Titel-Bl. + X + 360 S. + 1 Bl. (Verb. & Druckfehler); 1 Bl. (Zwischen-Titel, datiert 1849) + 322 S. (Beilagen, inkl. Register) + 1 Bl. (Berichtigungen) / Band I.2: Titel-Bl. + XXII + 612 S., teils etwas stockfleckig, Halblederbände mit Romantiker-Vergold., leicht berieben, einige Ecken beschabt. Sehr gutes Exemplar. HRB 68950 CHF 400.-

Erste Ausgabe. Komplet mit den 322 S. 'Beilagen' in Band I.1. Von diesem Werk, das auf 3 Bde. berechnet war, ist nur der 1 Bd. (in 2 Teile), die Zeit von 1698-1716 umfassend, erschienen, da Zellweger durch Alter und Krankheit verhindert wurde, das schon gesammelte Material für die beiden letzten Bände auszuarbeiten.



Mit im 1. Band die Einleitung (S. 1-152) «Allgemeine Übersicht von den Zeiten Karl's VII., Königs von Frankreich, (ca. 1444) bis zum Jahr 1698». Barth 23991; HBLS VII/641, Nr. 14; Feller-B. 712ff.

464. ZEON, Antonio: Schweizer Regimenter im Dienste des Königs von Neapel und Beider Sizilien Neapel 1850. / Tipi Militari differenti corpi che compongono Reale Esercito e l'Armata di Mare di sua maestà il re del regno delle due Sicile. (Reprint). Herausgegeben von Joseph Juillard.

Lugano, Ed. L'Elicottero, 1978, in-folio, 1 farbig. Titelblatt + 12 (Text-) Blättern + 14 losen + 1 montierten Tafel (32 x 43 cm,) / (15 full-page colour plates of military costume), Sehr guter Zustand, aufwendige Reproduktion der schönen Tafeln. Kunstledermappe mit festem Einschub. / non relié, dans leur cartable original. Loose plates in orig. binding.

HRB 51350

CHF 250.-

Beautiful reimpression of the 15 colour plates of Swiss military in Naples. With soldiers on horse and in the fields.



Schweizer Regimenter im Dienste des Königs von Neapel

465. ZIEGLER, J.M. (Jakob Melchior 1801-1883) Zur Hypsometrie der Schweiz und zur Orographie der Alpen. Erläuterungen für die hypsometrische Karte der Schweiz. Winterthur, J. Wurster, 1866, in-8vo, VII + 1 S. (Inhaltsverz.) + 59 S. + 1 S. (Errata), 2 S.A.C. Stempel auf Titelbl., ausgebunden, ohne Umschlag.

HRB 57191

CHF 50.-

Johann Melchior Ziegler's Bedeutung liegt vor allem in der Hrsg. Kartogr. Werke. Er gründete zus. mit Wurster, 1842, eine lithographische Anstalt. HBLS VII, 656.

466. ZSCHOKKE, Heinrich: Die Schweiz in ihren klassischen Stellen und Hauptorten geschildert von ... Zweite durchgesehene und ergänzte Auflage. Stuttgart, Gebrüder Scheitlin / St. Gallen Scheitlin & Zollikofer, 1858, in-4to, VIII (2 Bl. (Vortitel + Titelbl. - Vorwort - Inhalt) + 336 S. + gest. Titelbl. mit Vign. + insgesamt 72 Stahlstichansichten alle mit d. Orig.-Seidenschutzpapieren (alle etwas gebräunt), Orig.-Halbleder mit Ecken, Rücken auf 4 Bänden mit Vergoldung., Scharniere teilw. gespalten, Rücken verfärbt, Marmorschnitt. HRB 116999 CHF 250.-

Henry Winkles und den besten englischen Künstlern. Ein Klassiker der illustrierten Bücher des 19. Jahrhunderts über die Schweiz. WÄBER - BSL III/70; Perret 4657; Andres 840; WG 100; Engelmann II, 933.

467. ZSCHOKKE, Heinrich: Die klassischen Stellen der Schweiz und deren Hauptorte in Originalansichten dargestellt. 2 Abteilungen in 1 Band. Karlsruhe und Leipzig, Kunst-Verlag, 1838, gr. in-8°, gest. Titel + Titelblatt + 423 S. + 2 Bl. (Titel u. Reg. v. 2. Abt.) + insges. 85 Stahlstiche (auf gewalztem Chinapapier oder 'Chine appliqué'), stockfleckig, Ex. auf grossem Papier 20.5 x 24.5 cm., Original Halblederband, reiche Rückenvergoldung, schönes Exemplar. HRB 19128 CHF 450.-

Erste Ausgabe. Mit Ansichten von Basel, Chur, Freiburg, Glarus, Luzern, St. Gallen, Zürich usw. Die 86 Stahlstiche wurden von Gust. Adolph Müller gezeichnet und in Stahl gestochen von Henry Winkles und den besten englischen Künstlern. Ein Klassiker der illustrierten Bücher des 19. Jahrhunderts über die Schweiz, Exemplar auf grossem Papier. Première édition sur grand papier bien relié. Bibliographie der Schweizerischen Landeskunde III/70; Perret 4657.



Mit Ansichten von Basel, Bern, Chur, Luzern, St. Gallen, Thun, Zürich und vielen mehr. Die 72 Stahlstiche (+ 1 gest. Titel) wurden von Adolph Müller gezeichnet und in Stahl gestochen von

PHOTOGRAPHIES / GRAVURES

468. VOLLENWEIDER (photographe): Grosser Aletschgletscher vom Eggishorn. - Vers 1930, 29 x 29 cm, Photographie originale. encadrée (33.5 x 33.5 cm). HRB 97496 CHF 250.-





'Matériaux pour servir ... Principaux Glaciers de la Suisse', (un portfolio de 1854, selon Perret). Planche N° 1 (seul): 'Glacier de l'Unter-Aar'. En bas à droite dans la lithogr. (Rechts unter im Bild, auf dem Stein gez.): '10 août 1848', (texte au milieu sous l'image 'Glacier de l'Unter-Aar' avec date '1850' de la publication). Perret 2272; cf. Gattlen, L'estampe topogr. T. 1; n° 1823 / 1824

475. WOLF, Caspar (1735-1783) & DESCOURTIS, Charles Melchior (1735-1820): Glacier de Lauteraar, Canton de Berne, province d'Oberhasli. Amsterdam, R. Hentzi / Yntema, 1785, 21.5 x 32.5 cm, aquatinte en couleurs, 1 feuille (32 x 45.5 cm). HRB 100521 CHF 750.-

Tiré de: 'Vues remarquables des montagnes de la Suisse... avec leur description... publiées par R. Hentzi', Amsterdam, J. Yntema, 1785. Raeber VRA, 2 (p. 344), nach WV 250.-

476. MERCATOR - HONDIUS: Lac de Geneve / Genffer Zee. / Lacus Lemanus. Amsterdam: Amstelodami Sumptibus Henrici Hondii & Ioannis Ianssonii, 1638, 37,5 x 49,2 cm, Superbe carte coloriée d'époque avec la Savoie et Le Mont Maudite. Texte au verso en latin. Altkolorierte Kupferstichkarte aus: Gerhard Mercator, Jodocus Hondius: Atlantis novi pars secunda, exhibens Germaniam Inferiorem, Galliam, Helvetiam, atque Hispaniam encadrée (47x58 cm). HRB 100056 CHF 550.-

Recht unten ausgemalte Titelkartusche, Mitte: Kartusche mit Maßstab., links oben dritte Kartusche, alle ausgemalt. Papier gebräunt. Umgebung des Genfer Sees. Text in lateinischer Sprache a. Rs.

477. MERCATOR, G.: Wiflispurgergau. (Région des Lacs. NE / Bienne et Morat et une large partie du Ct. de Fribourg). s.d., ca. 1610, in-folio, Mit ausgem. Rollwerkskart. kol. Kupf.-Kte. 1 Blatt HRB 117020 CHF 250.-

478. MERCATOR, G.: Carte géogr. / kol. Kupferstich-Karte (Argow) Aargau. s.d. ca. 1610, in-folio, Mit ausgem. Rollwerkskart. Handschriftlicher Vermerk auf der Rückseite 'Argow Suvregow Idest Helvetia Septentrilis 28', links unten 'Pe rGerardum Mercatorum Cum Privilegio' 1 Blatt. HRB 117022 CHF 250.-

479. MERCATOR, Gerhard (1512-1594): Das Wiflispurgergov. - Carte gravée, Canton de (Berne) Fribourg et Vaud. 1638, 36 x 48 cm, gravure sur cuivre coloriée, faux pli au centre, encadrement en bois (57 x 67 cm). HRB 100412 CHF 550.-



Tirée de: Gerardi Mercatoris et I. Hondii, Atlas novus, sive descriptio geographica totius orbis terrarum, tabulis aeneis luculentissimis et accuratissimis exornata, tribus tomis distinctus, 1638.



sujets. Présentée et dédiée à Albert Frédéric de Erlach. Publiée par François Grasset ... à Lausanne, 1769, 49x65 cm. (53 x 68), format 49 x 65 cm, 1:530000, 3 x 6 segments montés sur toile, qqs taches marginales, Carte géographique gravée sur cuivre, carte repliée dans étui cart. recouv. de papier marbré (frotté et partiel. éraflé). HRB 1541.1 CHF 550.-



480. DESCOURTIS sculps. (d'après:) WOLFF pinxit: Glacier de Rosenlauri dans le pays de Hasly. Dédié a S. Ex. Mr. J. de Bülow Chamb. et Consr. privé de S. M. Danoise Maréchal en chef de la Cour de S. A. Monseigr le Pr. Royal. Chalco. graphia Hentziana. s.d., 1785, 23 x 32 cm (Bild) / 32 x 38 cm (feuille), aquarelle imprimée en couleurs et retouchée à la main, couleurs fraîches et lumineuses, 1 feuille sous passepartout. HRB 97140 CHF 950.-

De: 'Wolff, Vues remarquables des Montagnes de la Suisse dessinées et coloriées d'après nature, avec leur description. Chez J. Yntema, Libraire.

481. ROSENBERG, Friedrich (1758-1833) & DESCOURTIS, Charles Melchior (1735-1820): Glacier de Rosenlauri dans le pays de Hasly. Amsterdam, R. Hentzi / Yntema, 1785, 23 x 32 cm, aquarelle coloriée à la main, qqs rousseurs, 1 feuille encadrement en bois doré (41 x 50.5 cm). HRB 100247 CHF 750.-

Tiré de: 'Vues remarquables des montagnes de la Suisse... avec leur description... publiées par R. Hentzi', Amsterdam, J. Yntema, 1785. Raeber VRA, 30 (p. 344).

482. VAUGONDY, Robert de Carte de la Suisse où sont les treize cantons et leurs alliés, les sujets de ces Cantons, leurs alliés et leurs

E. Dussy scripsit, Aldring Sculp. Titre en haut à gauche dans cartouche (Arrivet inv. & sculp.) avec e.a. les armoiries des cantons, et vignette à côté avec la scène du tir de Guillaume (Wilhelm) Tell sur la pomme. Frontières (politiques) coloriées à la main. Die Karte erschien mit Flächenkolorit nach Konfessionen und nach Sprachen. (Blumer). Graf listet 3 Karten: vorliegende, sowie eine nach Konfess. u. eine nach Sprachen. Blumer 253; Graf BSL II/38.




ADDENDA


483. WALTON, Elijah (1832-1880) & Reverend Thomas George BONNEY: The peaks and valleys of the Alps. From water-colour drawings by Elijah Walton. Chromolithographed by J.H. Lowes. With descriptive text by T.G. Bonney. London, Sampson Low, Son, and Marston, 1867, lg. in-folio 56.5 x 37 cm, additional chromolitho titlepage + 1 printed title + 8 p. + 21 chromolithographic plates by J. H. Lowes after Walton, each mounted as issued on heavy stock, with printed caption in lower margin + 21 leaves of text (one to each plate), bookplate 'Vernon Howard', original publisher's half morocco gilt, all edges gilt, neat repairs to extremities, superbe copy.

HRB 116587


CHF 16000.-



The rare first (& original) edition printed for subscribers only. Absolutely splendid chromolithographed views, of, primarily, the Western Alps, including the Matterhorn, Mont Blanc, Monte Viso, Aosta Valley, Dent Du Midi, and the Grivola. In 1862. Neat W11; Perret 4512.



69. (FLITNER, C. G.?):
Die wichtigsten Bäder Europa's,
Berlin, 1820.



98. JOANNE, Adolphe (1813-1881): *Itinéraire descriptif et historique de la Suisse*





Haende-
rinnen
bei
Locarno



4.
Gisfale
im
H. Moil



Filla



2518



Doussé



EXPOSITION DES
ARMES SECRETES

FRIBOURG

SALLE DE LA GRENETTE
30 janvier au 6 février 1947
(ouvert de 10h. à 22 h.)

**Harteveld
Rare
Books**

Livres Anciens SA

288 : DOUSSE, Ed. (Affiche rare)

Rue des Alpes 5,
CH-1700 FRIBOURG, Suisse

T • 0041 - 26 - 322 38 08
F • 0041 - 26 - 322 88 93

harteveld@bluewin.ch
<http://www.harteveld.ch>

Livres en relation avec le canton de ...

- Fribourg: 6 - 7 - 42 - 144 - 206 - 250 - 262 - 266 - 269 - 270 - 271 -
272 - 278 - 279 - 281 - 283 - 288 - 291 - 305 - 306 - 318 - 347 - 399 -
405 - 418 - 432 - 473 - 477

- Genève: 58 - 77 - 81 - 121 - 132 - 158 - 164 - 190 - 226 - 248 - 249 -
290 - 307 - 321 - 323 - 347 - 353 - 379